



Version web

# Ville de Gorre

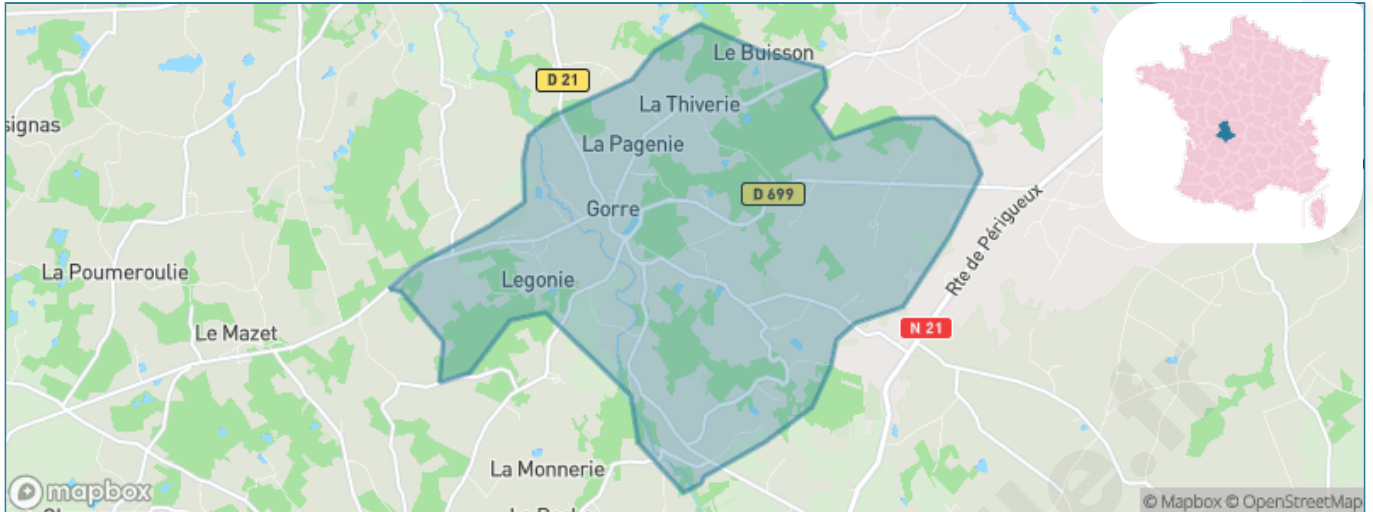
Présenté par

**BIEN** dans  
ma **VILLE** 

# Sommaire

Situation géographique .....	3
Statistiques sur la population .....	4
Evolution du nombre d'habitants .....	4
Tranche d'âge .....	5
0-14 ans .....	5
15-29 ans .....	5
30-44 ans .....	5
45-59 ans .....	5
60-74 ans .....	5
75-89 ans .....	5
90 ans et + .....	5
Activité professionnelle .....	5
Agriculteurs .....	5
Artisans, Commerçants .....	5
Cadres et sup. ....	5
Professions intermédiaires .....	5
Employé .....	5
Ouvrier .....	5
Retraité .....	5
Autres .....	5
Niveau de diplôme .....	6
Sans diplôme ou CEP .....	6
Brevet, BEPC, DNB .....	6
CAP-BEP ou équivalent .....	6
BAC ou équivalent .....	6
BAC+2 .....	6
BAC+3 ou +4 .....	6
BAC+5 ou plus .....	6
Composition des ménages .....	6
Couple sans enfant .....	6
Couple avec enfant(s) .....	6
Famille monoparentale .....	6
Colocation / Autre .....	6
Personnes seules .....	6
Profils électoraux .....	7
Premier tour .....	7
Sécurité .....	8
Evolution du nombre d'infractions .....	8
Pour comparer .....	9
Services à la population .....	10
Commerce .....	10
Éducation .....	10
Villes autour de Gorre .....	12

# Situation géographique



## i Informations clés

- **Région** : Nouvelle-Aquitaine
- **Département** : Haute-Vienne
- **Code postal** : 87310
- **Superficie** : 16 km<sup>2</sup>



# Statistiques sur la population



Nombre d'habitants

**388**



Age moyen

**44 ans**



Pop active

**50.8%**



Taux chômage

**3.7%**



Pop densité

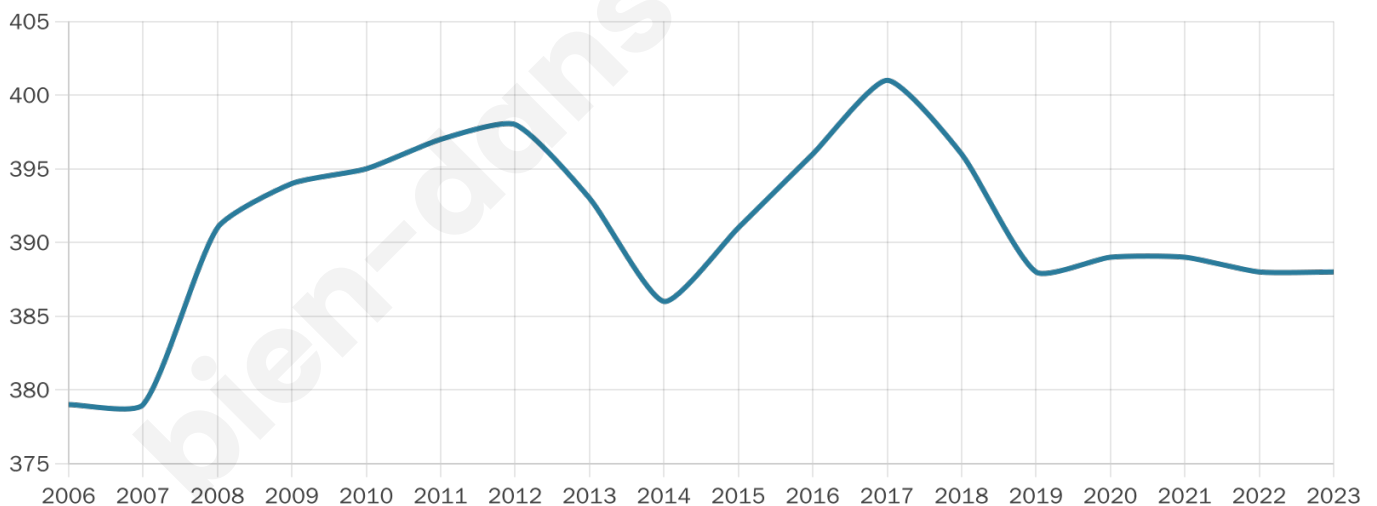
**24 h/km<sup>2</sup>**



Revenu moyen

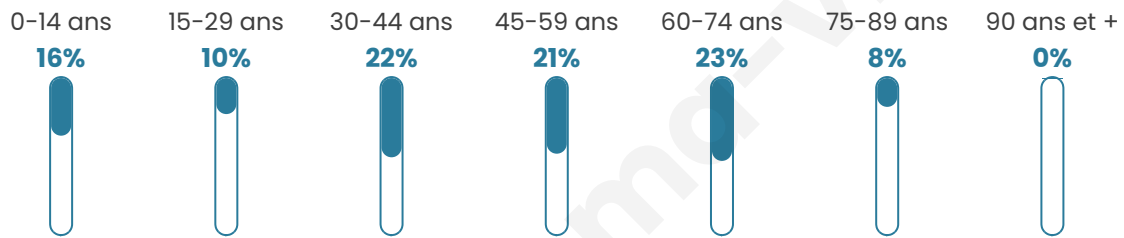
**23 070 €/an**

## Evolution du nombre d'habitants

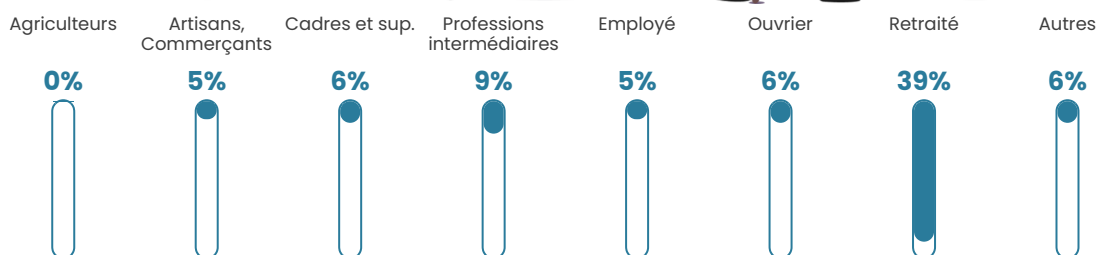


Sources : Institut national de la statistique et des études économiques (insee) selon Les dernières parutions officielles de 2024 portant sur les années 2020, 2021 et 2022.


## Tranche d'âge




## Activité professionnelle



## Niveau de diplôme














## Composition des ménages



# Profils électoraux

## Premier tour

	Marine LE PEN	25.82 %
	Emmanuel MACRON	23.36 %
	Jean-Luc MÉLENCHON	20.08 %
	Jean LASSALLE	6.56 %
	Valérie PÉCRESSE	5.33 %
	Fabien ROUSSEL	4.92 %
	Yannick JADOT	4.92 %
	Éric ZEMMOUR	3.69 %
	Anne HIDALGO	2.46 %
	Nicolas DUPONT-AIGNAN	2.05 %
	Nathalie ARTHAUD	0.41 %
	Philippe POUTOU	0.41 %



### 310 inscrits

Participation : 81.94%

Votes blancs : 2.36%

Votes nuls : 1.57%

## Second tour

	Emmanuel MACRON	53,85 %
	Marine LE PEN	46,15 %

### 310 inscrits

Participation : 80%

Votes blancs : 6.85%

Votes nuls : 4.03%

# Sécurité



Agressions physiques / sexuelles

0



Cambriolages

0



Vols / dégradations

0



Stupéfiants

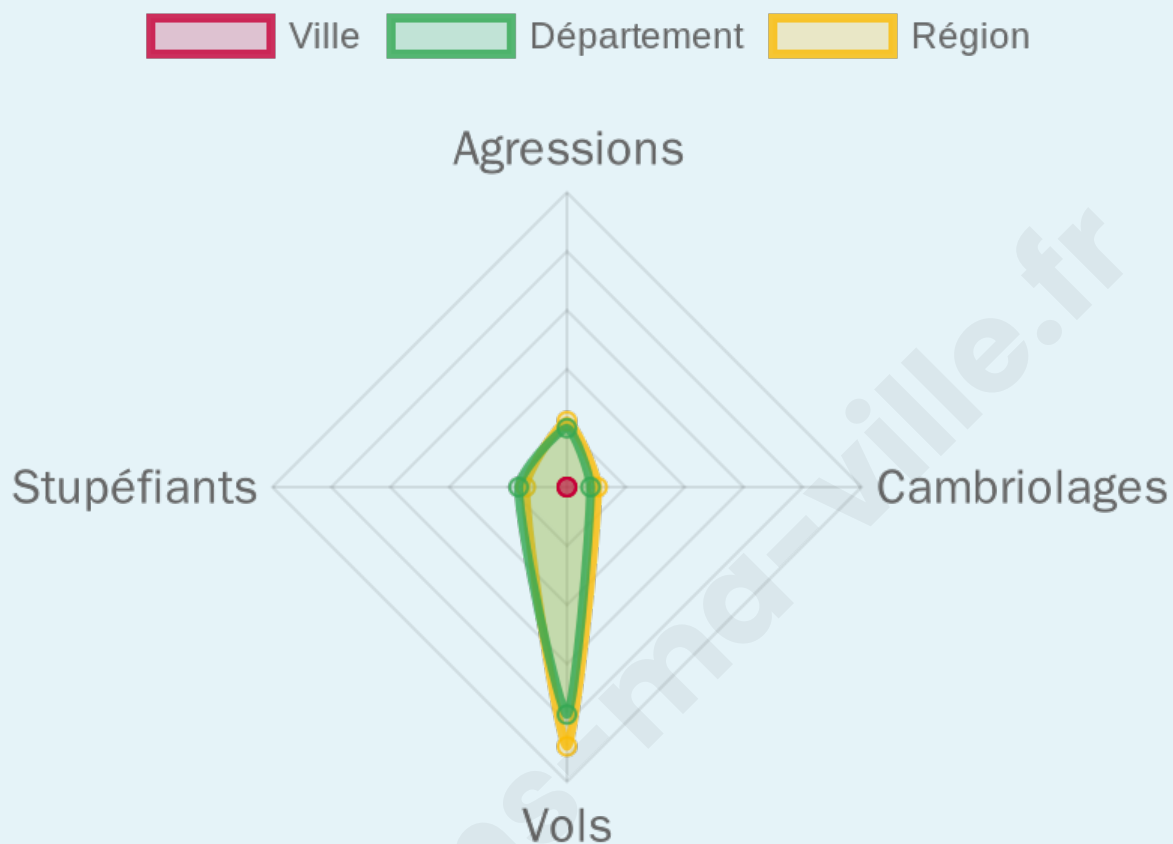
0

## Evolution du nombre d'infractions



## Pour comparer

(en proportion du nombre d'habitants)



Sources : Bases statistiques communale, départementale et régionale de la délinquance enregistrée par la police et la gendarmerie nationales selon les dernières parutions officielles de 2025 portant sur l'année 2024 ([data.gouv](https://data.gouv.fr)).

Agressions physiques / sexuelles : Violences sexuelles, coups et blessures volontaires intrafamiliaux, coups et blessures volontaires, autres coups, blessures volontaires et vols violents sans arme.

Cambriolages : Cambriolages de logements.

Vols : Vols avec armes, vols d'accessoires sur véhicules, vols dans les véhicules, vols de véhicules, vols sans violence contre des personnes, destructions, dégradations volontaires et escroqueries.

Stupéfiants : Trafic de stupéfiants dont (AFD) et usage de stupéfiants.

# Services à la population



## Commerce

Hypermarché	X <a href="#">Aixe-sur-Vienne</a> 13km
Supermarché	X <a href="#">Saint-Laurent-sur-Gorre</a> 5km
Superette	X <a href="#">Saint-Cyr</a> 8km
Boulangerie	X <a href="#">Champsac</a> 4km
Boucherie	1
Restaurant	1
Garage	X <a href="#">La Flèche</a> 3km
Station-service	X <a href="#">Oradour-sur-Vayres</a> 9km
Banque	X <a href="#">Saint-Laurent-sur-Gorre</a> 5km
La poste	X <a href="#">Saint-Laurent-sur-Gorre</a> 4km
Coiffeur	1
Tabac	X <a href="#">Oradour-sur-Vayres</a> 9km
Bars / discothèque	X <a href="#">Saint-Laurent-sur-Gorre</a> 5km
Bibliothèque	X <a href="#">Cussac</a> 11km
Cinéma	X <a href="#">Saint-Junien</a> 19km
Vétérinaire	X <a href="#">Séreilhac</a> 5km



## Santé

Pharmacie	X <a href="#">Saint-Laurent-sur-Gorre</a> 4km
Hôpital	X <a href="#">Saint-Junien</a> 19km
Laboratoire d'analyses médicales	X <a href="#">Aixe-sur-Vienne</a> 14km
Etablissement pour handicapé	X <a href="#">Saint-Laurent-sur-Gorre</a> 5km
EHPA	X <a href="#">Saint-Laurent-sur-Gorre</a> 4km
Médecin	X <a href="#">Saint-Laurent-sur-Gorre</a> 4km
Dentiste	X <a href="#">Chalus</a> 9km
Chirurgien	X <a href="#">Limoges</a> 21km
Dermatologue	X <a href="#">Saint-Junien</a> 19km
Anesthésiste	X <a href="#">Limoges</a> 21km
Gastro-entérologue	X <a href="#">Limoges</a> 25km
Gynécologue	X <a href="#">Saint-Junien</a> 18km
Cancérologue	X <a href="#">Limoges</a> 25km
Neurologue	X <a href="#">Limoges</a> 21km
Ophtalmologue	X <a href="#">Saint-Hilaire-les-Places</a> 16km
ORL	X <a href="#">Saint-Junien</a> 18km
Cardiologue	X <a href="#">Limoges</a> 22km
Pédiatre	X <a href="#">Nexon</a> 17km
Pneumologue	X <a href="#">Isle</a> 20km
Psychologue	X <a href="#">Saint-Junien</a> 18km
Radiologue	X <a href="#">Saint-Junien</a> 18km
Rhumatologue	X <a href="#">Limoges</a> 24km
Sage-femme	X <a href="#">Chalus</a> 9km



## Éducation

Crèche	X <a href="#">Saint-Laurent-sur-Gorre</a> 4km
Ecole maternelle Public	X <a href="#">Chalus</a> 9km
Ecole maternelle Privé	X <a href="#">Limoges</a> 21km
Ecole primaire Public	1
Ecole primaire Privé	X <a href="#">Oradour-sur-Vayres</a> 9km
Collège Public	X <a href="#">Chalus</a> 9km
Collège Privé	X <a href="#">Aixe-sur-Vienne</a> 14km
Lycée Public	X <a href="#">Saint-Junien</a> 19km
Lycée Privé	X <a href="#">Limoges</a> 23km

Sources : Base Sirene des entreprises et de leurs établissements selon les dernières parutions officielles de 2025 portant sur l'année 2024 ([data.gouv](#)). Liste, localisation et tarifs des professionnels de santé selon les dernières parutions officielles de 2025 portant sur l'année 2024 ([opendatasoft](#)) et FINISS Extraction du Fichier des établissements selon les dernières parutions officielles de 2025 portant sur

l'année 2024 ([data.gouv](https://data.gouv.fr)). Adresse et géolocalisation des établissements d'enseignement du premier et second degrés selon les dernières parutions officielles de 2025 portant sur l'année 2024 ([data.education.gouv](https://data.education.gouv.fr))

bien-dans-ma-ville.fr

## Villes autour de Gorre

Ville	Habitants	Superficie	Pop densité	Pop active	Taux chômage	Revenu moyen	Prix immobilier
Champsac (2 avis)	702	23 km <sup>2</sup>	31 h/km <sup>2</sup>	40.9%	4.3%	21 320 €/an	1 057 €/m <sup>2</sup>
Saint-Laurent-sur-Gorre (1 avis)	1 378	39 km <sup>2</sup>	35 h/km <sup>2</sup>	42.8%	4.8%	21 060 €/an	933 €/m <sup>2</sup>
Pageas	644	27 km <sup>2</sup>	24 h/km <sup>2</sup>	43.8%	3.7%	20 880 €/an	960 €/m <sup>2</sup>
Champagnac-la-Rivière	603	24 km <sup>2</sup>	25 h/km <sup>2</sup>	35%	3.5%	19 730 €/an	852 €/m <sup>2</sup>
Saint-Just-Luzac (1 avis)	2 136	47 km <sup>2</sup>	45 h/km <sup>2</sup>	43.6%	6.2%	21 230 €/an	1 848 €/m <sup>2</sup>
Saint-Cyr	676	21 km <sup>2</sup>	32 h/km <sup>2</sup>	45%	3.6%	22 060 €/an	1 159 €/m <sup>2</sup>
Saint-Auvent	974	33 km <sup>2</sup>	30 h/km <sup>2</sup>	43.3%	3.8%	20 750 €/an	964 €/m <sup>2</sup>
Séreilhac	2 003	38 km <sup>2</sup>	53 h/km <sup>2</sup>	47.5%	3.3%	22 700 €/an	1 188 €/m <sup>2</sup>
Les Cars	612	16 km <sup>2</sup>	38 h/km <sup>2</sup>	41.7%	5.1%	21 250 €/an	771 €/m <sup>2</sup>
Oradour-sur-Vayres (2 avis)	1 607	39 km <sup>2</sup>	41 h/km <sup>2</sup>	38.4%	4.2%	20 050 €/an	995 €/m <sup>2</sup>
Chalus (1 avis)	1 683	28 km <sup>2</sup>	60 h/km <sup>2</sup>	34.3%	3.4%	20 470 €/an	1 287 €/m <sup>2</sup>
Flavignac (1 avis)	1 058	30 km <sup>2</sup>	35 h/km <sup>2</sup>	47.2%	4%	21 520 €/an	1 172 €/m <sup>2</sup>
Saint-Martin-le-Vieux	865	17 km <sup>2</sup>	51 h/km <sup>2</sup>	49.1%	2.7%	23 840 €/an	1 152 €/m <sup>2</sup>
Cussac (1 avis)	1 152	31 km <sup>2</sup>	37 h/km <sup>2</sup>	32.7%	5.2%	18 760 €/an	1 140 €/m <sup>2</sup>
Cognac-la-Forêt	1 188	31 km <sup>2</sup>	38 h/km <sup>2</sup>	47.9%	2.9%	21 990 €/an	1 127 €/m <sup>2</sup>

bien-dans-ma-ville.fr



# Vous aimez votre ville ? Notez-la !

Et faites-nous part de vos remarques constructives



Avec

**BIEN** dans ma **VILLE** 