



Version web

# Ville de Gonsans

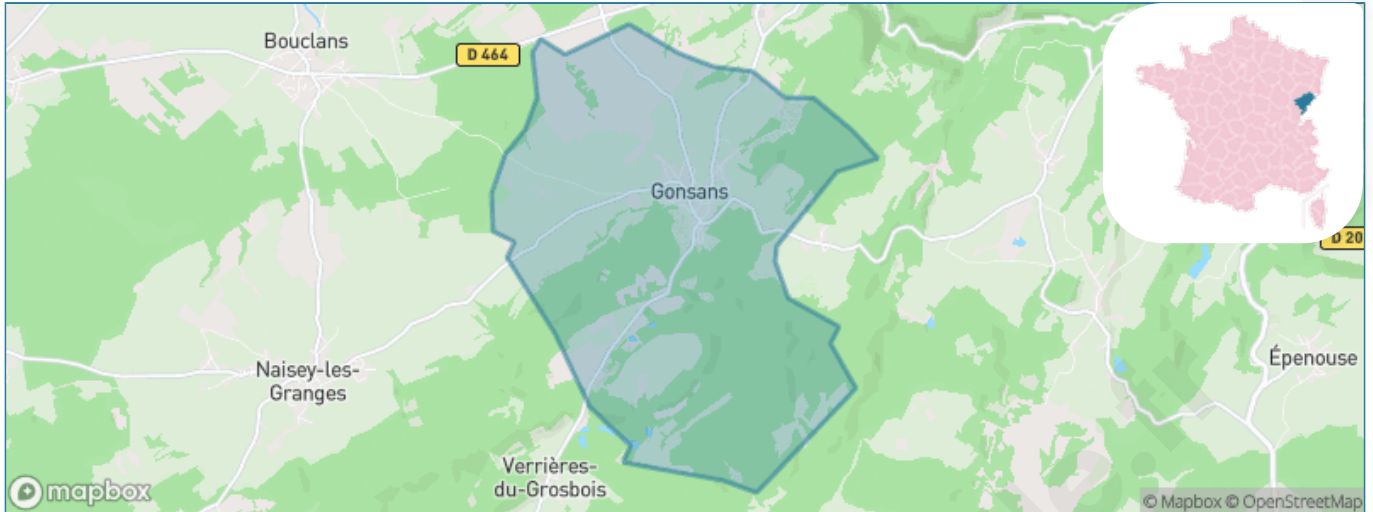
Présenté par

**BIEN** dans  
ma **VILLE** 

# Sommaire

Situation géographique .....	3
Statistiques sur la population .....	4
Evolution du nombre d'habitants .....	4
Tranche d'âge .....	5
0-14 ans .....	5
15-29 ans .....	5
30-44 ans .....	5
45-59 ans .....	5
60-74 ans .....	5
75-89 ans .....	5
90 ans et + .....	5
Activité professionnelle .....	5
Agriculteurs .....	5
Artisans, Commerçants .....	5
Cadres et sup. ....	5
Professions intermédiaires .....	5
Employé .....	5
Ouvrier .....	5
Retraité .....	5
Autres .....	5
Niveau de diplôme .....	6
Sans diplôme ou CEP .....	6
Brevet, BEPC, DNB .....	6
CAP-BEP ou équivalent .....	6
BAC ou équivalent .....	6
BAC+2 .....	6
BAC+3 ou +4 .....	6
BAC+5 ou plus .....	6
Composition des ménages .....	6
Couple sans enfant .....	6
Couple avec enfant(s) .....	6
Famille monoparentale .....	6
Colocation / Autre .....	6
Personnes seules .....	6
Profils électoraux .....	7
Premier tour .....	7
Sécurité .....	8
Evolution du nombre d'infractions .....	8
Pour comparer .....	9
Services à la population .....	10
Commerce .....	10
Éducation .....	10
Villes autour de Gonsans .....	11

# Situation géographique



## i Informations clés

- **Région** : Bourgogne-Franche-Comté
- **Département** : Doubs
- **Code postal** : 25360
- **Superficie** : 17 km<sup>2</sup>

**RÉGION**  
**BOURGOGNE**  
**FRANCHE**  
**COMTE**

**Doubs**  
le Département

# Statistiques sur la population



Nombre d'habitants

**554**



Age moyen

**38 ans**



Pop active

**53.6%**



Taux chômage

**6.8%**



Pop densité

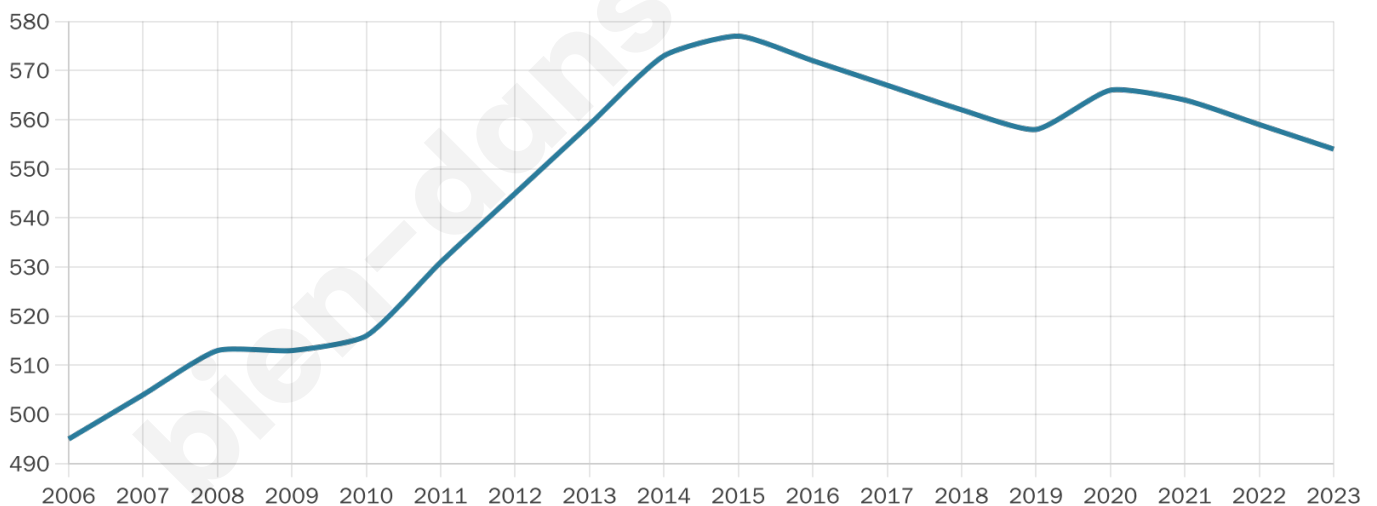
**33 h/km<sup>2</sup>**



Revenu moyen

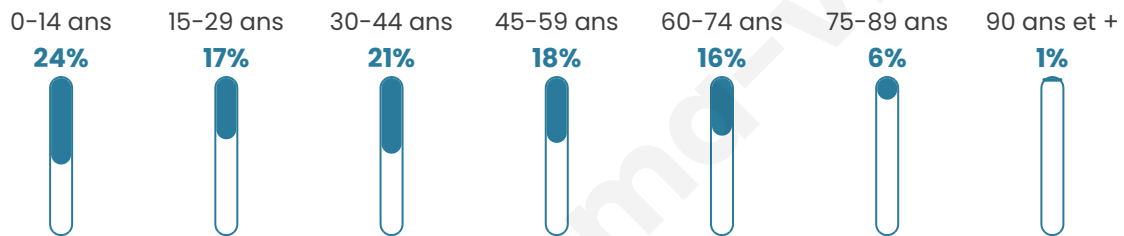
**23 990 €/an**

## Evolution du nombre d'habitants

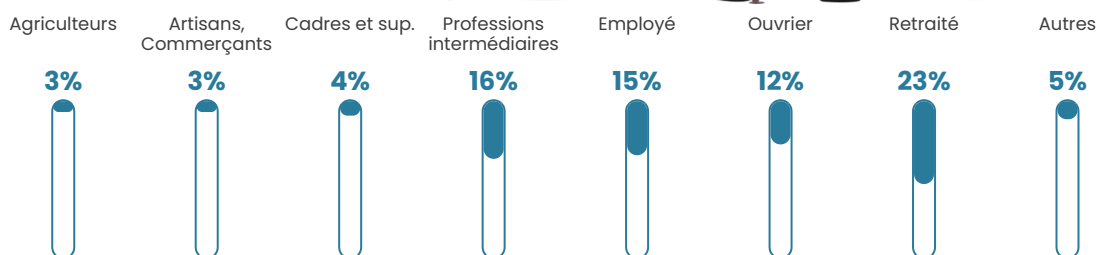


Sources : Institut national de la statistique et des études économiques (insee) selon Les dernières parutions officielles de 2024 portant sur les années 2020, 2021 et 2022.

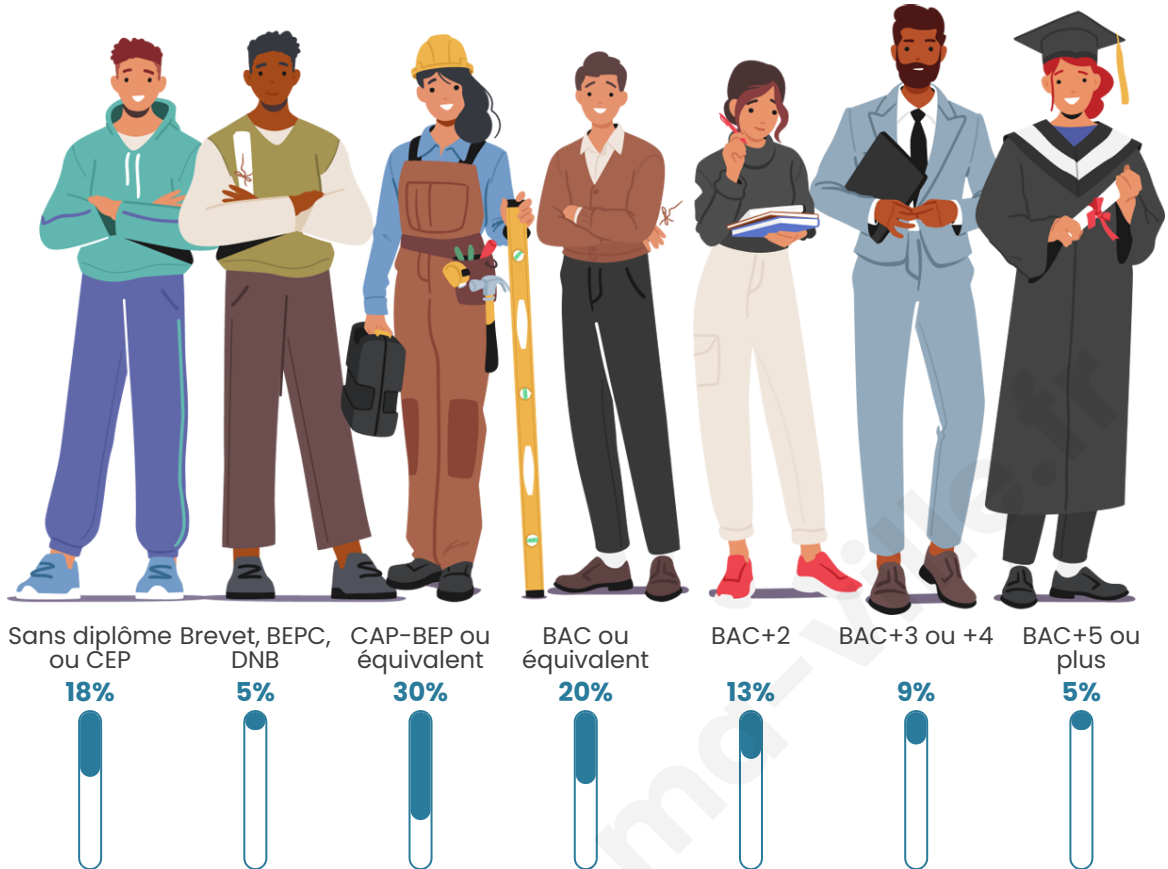
## Tranche d'âge




## Activité professionnelle



## Niveau de diplôme














## Composition des ménages



# Profils électoraux



## Premier tour

	Emmanuel MACRON	33.76 %
	Marine LE PEN	26.05 %
	Éric ZEMMOUR	10.29 %
	Jean-Luc MÉLENCHON	9.97 %
	Valérie PÉCRESSÉ	5.47 %
	Yannick JADOT	4.50 %
	Jean LASSALLE	3.86 %
	Nicolas DUPONT- AIGNAN	3.22 %
	Philippe POUTOU	0.96 %
	Nathalie ARTHAUD	0.64 %
	Fabien ROUSSEL	0.64 %
	Anne HIDALGO	0.64 %

### 401 inscrits

Participation : 80.55%  
Votes blancs : 3.10%  
Votes nuls : 0.62%

## Second tour

	Emmanuel MACRON	49,66 %
	Marine LE PEN	50,34 %

### 401 inscrits

Participation : 82.54%  
Votes blancs : 8.16%  
Votes nuls : 1.81%

# Sécurité



Agressions physiques / sexuelles

0



Cambriolages

0



Vols / dégradations

0



Stupéfiants

0

## Evolution du nombre d'infractions



## Pour comparer

(en proportion du nombre d'habitants)



Sources : Bases statistiques communale, départementale et régionale de la délinquance enregistrée par la police et la gendarmerie nationales selon les dernières parutions officielles de 2025 portant sur l'année 2024 ([data.gouv](https://data.gouv.fr)).

Agressions physiques / sexuelles : Violences sexuelles, coups et blessures volontaires intrafamiliaux, coups et blessures volontaires, autres coups, blessures volontaires et vols violents sans arme.

Cambriolages : Cambriolages de logements.

Vols : Vols avec armes, vols d'accessoires sur véhicules, vols dans les véhicules, vols de véhicules, vols sans violence contre des personnes, destructions, dégradations volontaires et escroqueries.

Stupéfiants : Trafic de stupéfiants dont (AFD) et usage de stupéfiants.

# Services à la population



## Commerce

Hypermarché	X <a href="#">Valdahon</a> 10km
Supermarché	X <a href="#">Bouclans</a> 5km
Superette	X <a href="#">Vercel-Villedieu-le-Camp</a> 9km
Boulangerie	1
Boucherie	X <a href="#">Naisey-les-Granges</a> 5km
Restaurant	X <a href="#">Bouclans</a> 5km
Garage	2
Station-service	X <a href="#">Vercel-Villedieu-le-Camp</a> 9km
Banque	X <a href="#">Bouclans</a> 5km
La poste	X <a href="#">Laissey</a> 9km
Coiffeur	1
Tabac	X <a href="#">Nancray</a> 9km
Bars / discothèque	X <a href="#">Saint-Juan</a> 7km
Bibliothèque	X <a href="#">Roche-lez-Beaupré</a> 15km
Cinéma	X <a href="#">Valdahon</a> 10km
Vétérinaire	X <a href="#">Vercel-Villedieu-le-Camp</a> 9km



## Santé

Pharmacie	X <a href="#">Bouclans</a> 5km
Hôpital	X <a href="#">Besançon</a> 21km
Laboratoire d'analyses médicales	X <a href="#">Valdahon</a> 10km
Etablissement pour handicapé	X <a href="#">Étalans</a> 9km
EHPA	X <a href="#">Vercel-Villedieu-le-Camp</a> 9km
Médecin	X <a href="#">Bouclans</a> 5km
Dentiste	X <a href="#">Bouclans</a> 5km
Chirurgien	X <a href="#">Besançon</a> 21km
Dermatologue	X <a href="#">Valdahon</a> 10km
Anesthésiste	X <a href="#">Besançon</a> 24km
Gastro-entérologue	X <a href="#">Besançon</a> 20km
Gynécologue	X <a href="#">Besançon</a> 21km
Cancérologue	X 0km
Neurologue	X <a href="#">Besançon</a> 19km
Ophtalmologue	X <a href="#">Ornans</a> 19km
ORL	X <a href="#">Besançon</a> 21km
Cardiologue	X <a href="#">Ornans</a> 18km
Pédiatre	X <a href="#">Besançon</a> 20km
Pneumologue	X <a href="#">Besançon</a> 21km
Psychologue	X <a href="#">Roche-lez-Beaupré</a> 15km
Radiologue	X <a href="#">Valdahon</a> 10km
Rhumatologue	X <a href="#">Besançon</a> 19km
Sage-femme	X <a href="#">Valdahon</a> 9km



## Éducation

Crèche	X <a href="#">Bouclans</a> 5km
Ecole maternelle Public	X <a href="#">Passavant</a> 8km
Ecole maternelle Privé	X <a href="#">Muespach</a> 88km
Ecole primaire Public	1
Ecole primaire Privé	X <a href="#">Vercel-Villedieu-le-Camp</a> 9km
Collège Public	X <a href="#">Valdahon</a> 10km
Collège Privé	X <a href="#">Vercel-Villedieu-le-Camp</a> 9km
Lycée Public	X <a href="#">Mamirolle</a> 11km
Lycée Privé	X <a href="#">Besançon</a> 19km

Sources : Base Sirene des entreprises et de leurs établissements selon les dernières parutions officielles de 2025 portant sur l'année 2024 ([data.gouv](#)). Liste, localisation et tarifs des professionnels de santé selon les dernières parutions officielles de 2025 portant sur l'année 2024 ([opendatasoft](#)) et FINISS Extraction du Fichier des établissements selon les dernières parutions officielles de 2025 portant sur l'année 2024 ([data.gouv](#)). Adresse et géolocalisation des établissements d'enseignement du premier et second degrés selon les dernières parutions officielles de 2025 portant sur l'année 2024 ([data.education.gouv](#))

## Villes autour de Gonsans

Ville	Habitants	Superficie	Pop densité	Pop active	Taux chômage	Revenu moyen	Prix immobilier
Magny-Châtelard	60	4 km <sup>2</sup>	15 h/km <sup>2</sup>	53.3%	3.3%	NC	NC
Côtebrune	76	3 km <sup>2</sup>	25 h/km <sup>2</sup>	51.3%	0%	NC	NC
Bouclans (1 avis)	1 053	24 km <sup>2</sup>	44 h/km <sup>2</sup>	47.8%	2.5%	24 260 €/an	1 507 €/m <sup>2</sup>
Glamondans	195	9 km <sup>2</sup>	22 h/km <sup>2</sup>	52.3%	5.1%	23 620 €/an	852 €/m <sup>2</sup>
Aïssey	168	10 km <sup>2</sup>	17 h/km <sup>2</sup>	52.4%	2.4%	20 390 €/an	976 €/m <sup>2</sup>
Chaux-lès-Passavant	124	8 km <sup>2</sup>	16 h/km <sup>2</sup>	30.6%	0.8%	NC	NC
Belmont	79	4 km <sup>2</sup>	20 h/km <sup>2</sup>	43%	0%	NC	NC
Naisey-les-Granges	835	25 km <sup>2</sup>	33 h/km <sup>2</sup>	51.3%	2%	24 540 €/an	1 397 €/m <sup>2</sup>
Dammartin-les-Templiers	218	9 km <sup>2</sup>	24 h/km <sup>2</sup>	45%	3.7%	24 340 €/an	2 029 €/m <sup>2</sup>
Orsans	179	8 km <sup>2</sup>	22 h/km <sup>2</sup>	54.7%	1.1%	25 120 €/an	1 628 €/m <sup>2</sup>
Champlive (1 avis)	253	8 km <sup>2</sup>	32 h/km <sup>2</sup>	43.9%	2.8%	22 180 €/an	697 €/m <sup>2</sup>
Osse	372	8 km <sup>2</sup>	47 h/km <sup>2</sup>	46.2%	3.5%	24 500 €/an	2 234 €/m <sup>2</sup>
Saint-Juan	191	12 km <sup>2</sup>	16 h/km <sup>2</sup>	45.5%	2.6%	22 500 €/an	1 032 €/m <sup>2</sup>
Bremondans	107	7 km <sup>2</sup>	15 h/km <sup>2</sup>	43.9%	3.7%	21 740 €/an	1 787 €/m <sup>2</sup>
Épenouse	167	5 km <sup>2</sup>	33 h/km <sup>2</sup>	55.7%	6%	24 650 €/an	988 €/m <sup>2</sup>

bien-dans-ma-ville.fr



# **Vous aimez votre ville ? Notez-la !**

Et faites-nous part de vos remarques constructives



Avec

**BIEN** dans  
ma **VILLE** 