



Version web

Ville de Gonfreville

Présenté par

BIEN dans
ma **VILLE** 

Sommaire

Situation géographique	3
Statistiques sur la population	4
Evolution du nombre d'habitants	4
Tranche d'âge	5
0-14 ans	5
15-29 ans	5
30-44 ans	5
45-59 ans	5
60-74 ans	5
75-89 ans	5
90 ans et +	5
Activité professionnelle	5
Agriculteurs	5
Artisans, Commerçants	5
Cadres et sup.	5
Professions intermédiaires	5
Employé	5
Ouvrier	5
Retraité	5
Autres	5
Niveau de diplôme	6
Sans diplôme ou CEP	6
Brevet, BEPC, DNB	6
CAP-BEP ou équivalent	6
BAC ou équivalent	6
BAC+2	6
BAC+3 ou +4	6
BAC+5 ou plus	6
Composition des ménages	6
Couple sans enfant	6
Couple avec enfant(s)	6
Famille monoparentale	6
Colocation / Autre	6
Personnes seules	6
Profils électoraux	7
Premier tour	7
Sécurité	8
Evolution du nombre d'infractions	8
Pour comparer	9
Services à la population	10
Commerce	10
Éducation	10
Villes autour de Gonfreville	11

Situation géographique



i Informations clés

- **Région** : Normandie
- **Département** : Manche
- **Code postal** : 50190
- **Superficie** : 9 km²



Statistiques sur la population



Nombre d'habitants

164



Age moyen

40 ans



Pop active

51.2%



Taux chômage

1.9%



Pop densité

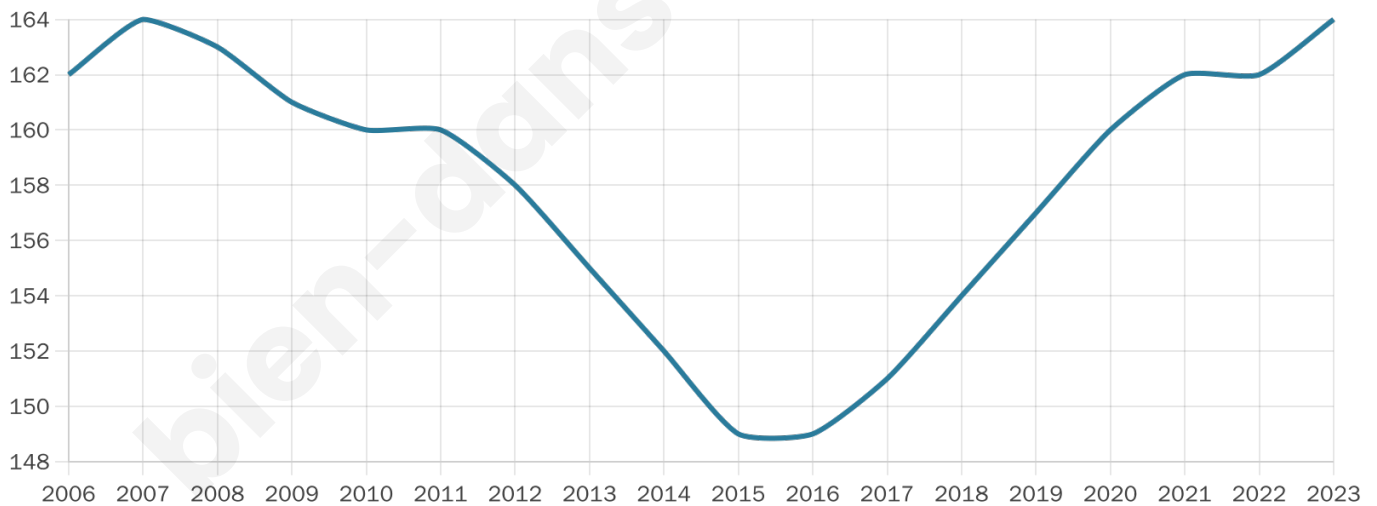
18 h/km²



Revenu moyen

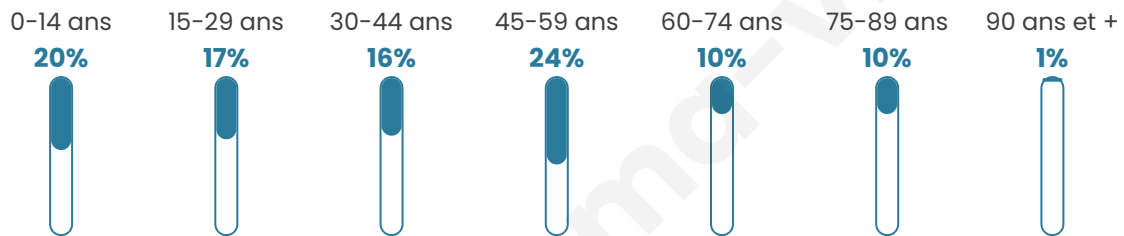
21 610 €/an

Evolution du nombre d'habitants

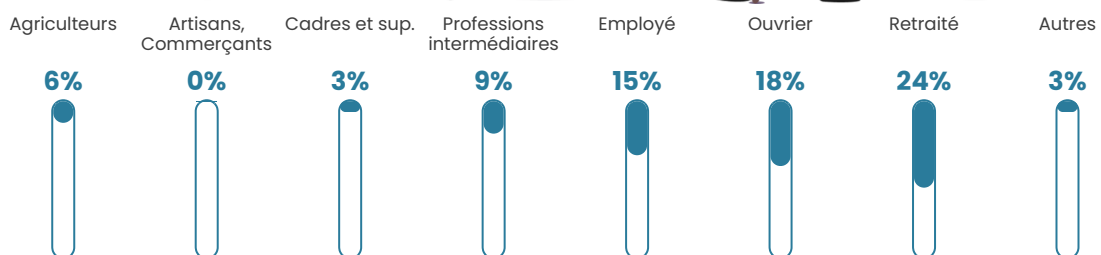


Sources : Institut national de la statistique et des études économiques (insee) selon Les dernières parutions officielles de 2024 portant sur les années 2020, 2021 et 2022.

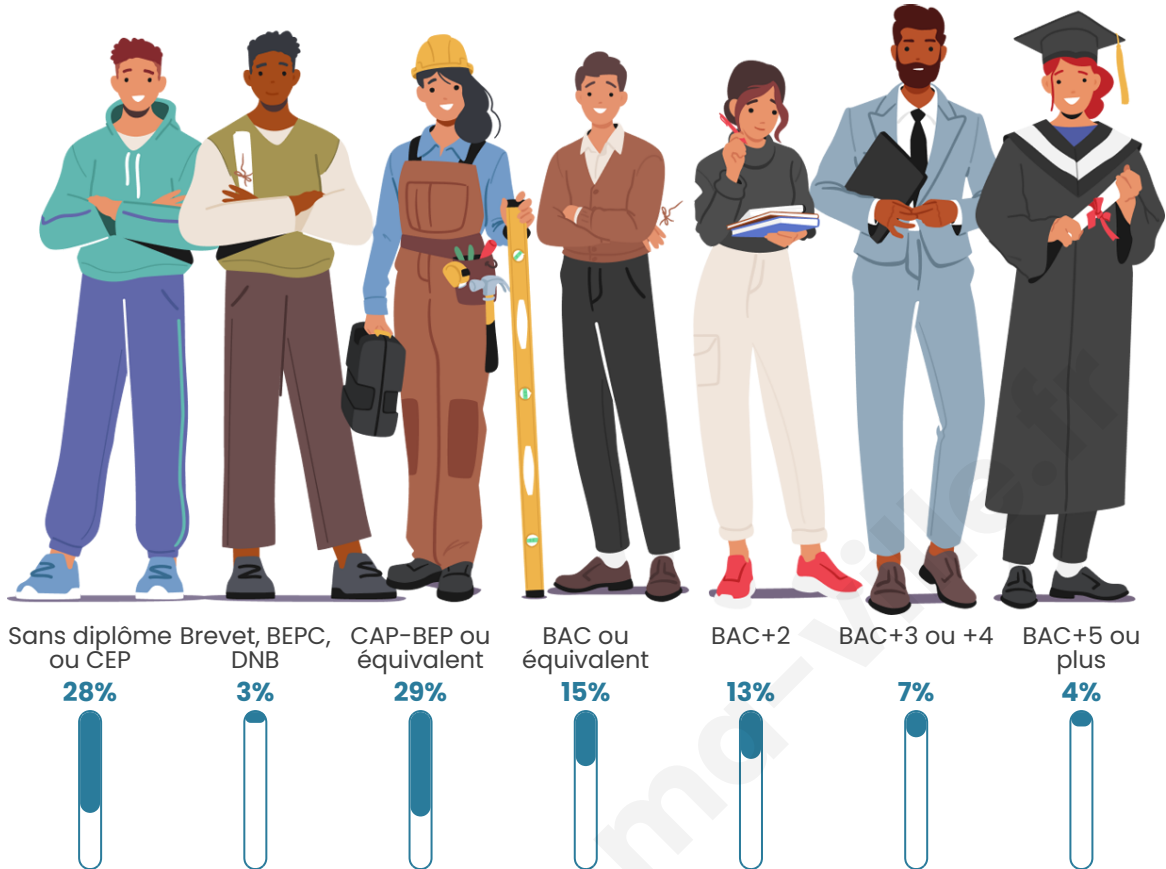
Tranche d'âge




Activité professionnelle



Niveau de diplôme














Composition des ménages



Profils électoraux

Premier tour

	Marine LE PEN	41.49 %
	Emmanuel MACRON	22.34 %
	Jean-Luc MÉLENCHON	14.89 %
	Jean LASSALLE	4.26 %
	Éric ZEMMOUR	4.26 %
	Fabien ROUSSEL	3.19 %
	Yannick JADOT	3.19 %
	Valérie PÉCRESSE	2.13 %
	Nathalie ARTHAUD	1.06 %
	Anne HIDALGO	1.06 %
	Philippe POUTOU	1.06 %
	Nicolas DUPONT-AIGNAN	1.06 %

128 inscrits

Participation : 78.12%

Votes blancs : 4.00%

Votes nuls : 2.00%

Second tour

	Emmanuel MACRON	37,5 %
	Marine LE PEN	62,5 %

128 inscrits

Participation : 84.37%

Votes blancs : 10.19%

Votes nuls : 0.93%

Sécurité



Agressions physiques / sexuelles

0



Cambriolages

0



Vols / dégradations

0



Stupéfiants

0

Evolution du nombre d'infractions



Pour comparer

(en proportion du nombre d'habitants)



Sources : Bases statistiques communale, départementale et régionale de la délinquance enregistrée par la police et la gendarmerie nationales selon les dernières parutions officielles de 2025 portant sur l'année 2024 ([data.gouv](https://data.gouv.fr)).

Agressions physiques / sexuelles : Violences sexuelles, coups et blessures volontaires intrafamiliaux, coups et blessures volontaires, autres coups, blessures volontaires et vols violents sans arme.

Cambriolages : Cambriolages de logements.

Vols : Vols avec armes, vols d'accessoires sur véhicules, vols dans les véhicules, vols de véhicules, vols sans violence contre des personnes, destructions, dégradations volontaires et escroqueries.

Stupéfiants : Trafic de stupéfiants dont (AFD) et usage de stupéfiants.

Services à la population



Commerce

Hypermarché	X <u>Carentan-les-Marais</u> 14km
Supermarché	X <u>Périers</u> 5km
Superette	X <u>Terre-et-Marais</u> 4km
Boulangerie	X <u>Périers</u> 5km
Boucherie	X <u>Saint-Sébastien-de-Raids</u> 4km
Restaurant	X <u>Périers</u> 5km
Garage	X <u>Gorges</u> 3km
Station-service	X <u>Périers</u> 6km
Banque	X <u>Périers</u> 5km
La poste	X <u>Lessay</u> 11km
Coiffeur	X <u>Terre-et-Marais</u> 4km
Tabac	X <u>Saint-Sauveur-Villages</u> 12km
Bars / discothèque	X <u>Gorges</u> 3km
Bibliothèque	X <u>Marigny-Le-Lozon</u> 14km
Cinéma	X <u>La Haye-du-Puits</u> 12km
Vétérinaire	X <u>Périers</u> 5km



Santé

Pharmacie	X <u>Périers</u> 5km
Hôpital	X <u>Coutances</u> 22km
Laboratoire d'analyses médicales	X <u>Carentan-les-Marais</u> 14km
Etablissement pour handicapé	X <u>Saint-Sauveur-Villages</u> 8km
EHPA	X <u>Périers</u> 5km
Médecin	X <u>Périers</u> 5km
Dentiste	X <u>Périers</u> 5km
Chirurgien	X <u>Carentan-les-Marais</u> 15km
Dermatologue	X <u>Coutances</u> 20km
Anesthésiste	X <u>Cherbourg-en-Cotentin</u> 49km
Gastro-entérologue	X <u>Coutances</u> 21km
Gynécologue	X <u>Carentan-les-Marais</u> 13km
Cancérologue	X <u>Avranches</u> 62km
Neurologue	X <u>Carentan-les-Marais</u> 14km
Ophtalmologue	X <u>Carentan-les-Marais</u> 14km
ORL	X <u>Carentan-les-Marais</u> 15km
Cardiologue	X <u>Coutances</u> 21km
Pédiatre	X <u>Carentan-les-Marais</u> 15km
Pneumologue	X <u>Granville</u> 46km
Psychologue	X <u>Saint-Lô</u> 26km
Radiologue	X <u>Coutances</u> 21km
Rhumatologue	X <u>Saint-Pierre-de-Coutances</u> 23km
Sage-femme	X <u>La Haye-du-Puits</u> 12km



Éducation

Crèche	X <u>Millières</u> 5km
Ecole maternelle Public	X <u>Saint-Fromond</u> 22km
Ecole maternelle Privé	X <u>Caen</u> 77km
Ecole primaire Public	X <u>Gorges</u> 3km
Ecole primaire Privé	X <u>Périers</u> 5km
Collège Public	X <u>Périers</u> 5km
Collège Privé	X <u>Carentan-les-Marais</u> 14km
Lycée Public	X <u>Carentan-les-Marais</u> 14km
Lycée Privé	X <u>Carentan-les-Marais</u> 14km

Sources : Base Sirene des entreprises et de leurs établissements selon les dernières parutions officielles de 2025 portant sur l'année 2024 ([data.gouv](https://data.gouv.fr)). Liste, localisation et tarifs des professionnels de santé selon les dernières parutions officielles de 2025 portant sur l'année 2024 ([opendatasoft](https://opendatasoft.com)) et FINISS Extraction du Fichier des établissements selon les dernières parutions officielles de 2025 portant sur l'année 2024 ([data.gouv](https://data.gouv.fr)). Adresse et géolocalisation des établissements d'enseignement du premier et second degrés selon les dernières parutions officielles de 2025 portant sur l'année 2024 ([data.education.gouv](https://data.education.gouv.fr))

Villes autour de Gonfreville

Ville	Habitants	Superficie	Pop densité	Pop active	Taux chômage	Revenu moyen	Prix immobilier
Nay	70	2 km ²	35 h/km ²	44.3%	2.9%	NC	785 €/m ²
Saint-Patrice-de-Claids	180	5 km ²	36 h/km ²	45%	2.2%	22 290 €/an	1 192 €/m ²
Saint-Germain-sur-Sèves	181	8 km ²	23 h/km ²	46.4%	4.4%	21 250 €/an	1 111 €/m ²
Gorges	350	22 km ²	16 h/km ²	48.3%	3.1%	19 940 €/an	1 357 €/m ²
Raids	216	6 km ²	36 h/km ²	40.7%	2.3%	22 300 €/an	1 327 €/m ²
Laulne	186	9 km ²	21 h/km ²	42.5%	1.6%	19 410 €/an	1 084 €/m ²
Périers (2 avis)	2 376	14 km ²	170 h/km ²	35.3%	3.8%	18 950 €/an	1 122 €/m ²
Saint-Sébastien-de-Raids	322	5 km ²	64 h/km ²	54%	1.9%	21 640 €/an	1 110 €/m ²
Terre-et-Marais	1 271	35 km ²	36 h/km ²	50%	3.2%	21 400 €/an	1 083 €/m ²
Millières	759	20 km ²	38 h/km ²	45.3%	3%	19 990 €/an	1 174 €/m ²
Vesly	728	22 km ²	33 h/km ²	50%	3%	21 150 €/an	1 151 €/m ²
La Feuillie	302	12 km ²	25 h/km ²	44%	2.6%	21 530 €/an	1 066 €/m ²
Saint-Martin-d'Aubigny	606	15 km ²	40 h/km ²	48%	2.1%	21 510 €/an	951 €/m ²
Baupte	436	2 km ²	218 h/km ²	45.9%	5.3%	19 990 €/an	998 €/m ²
Auxais	176	7 km ²	25 h/km ²	45.5%	6.3%	18 420 €/an	886 €/m ²

bien-dans-ma-ville.fr



Vous aimez votre ville ? Notez-la !

Et faites-nous part de vos remarques constructives



Avec

BIEN dans ma **VILLE** 