Version web

Ville de Gondrin

Présenté par

BIEN dans ma VILLE

Sommaire

Situation géographique ... 3
Statistiques sur la population ... 4
Evolution du nombre d'habitants ... 4
Tranche d'âge ... 5
- ***0-14 ans*** ... 5
- ***15-29 ans*** ... 5
- ***30-44 ans*** ... 5
- ***45-59 ans*** ... 5
- ***60-74 ans*** ... 5
- ***75-89 ans*** ... 5
- ***90 ans et +*** ... 5

Activité professionnelle ... 5
- ***Agriculteurs*** ... 5
- ***Artisans, Commerçants*** ... 5
- ***Cadres et sup.*** ... 5
- ***Professions intermédiaires*** ... 5
- ***Employé*** ... 5
- ***Ouvrier*** ... 5
- ***Retraité*** ... 5
- ***Autres*** ... 5

Niveau de diplôme ... 6
- ***Sans diplôme ou CEP*** ... 6
- ***Brevet, BEPC, DNB*** ... 6
- ***CAP-BEP ou équivalent*** ... 6
- ***BAC ou équivalent*** ... 6
- ***BAC+2*** ... 6
- ***BAC+3 ou +4*** ... 6
- ***BAC+5 ou plus*** ... 6

Composition des ménages ... 6
- ***Couple sans enfant*** ... 6
- ***Couple avec enfant(s)*** ... 6
- ***Famille monoparentale*** ... 6
- ***Colocation / Autre*** ... 6
- ***Personnes seules*** ... 6

Profils électoraux ... 7
- ***Premier tour*** ... 7

Sécurité ... 8
- ***Evolution du nombre d'infractions*** ... 8
- ***Pour comparer*** ... 9

Services à la population ... 10
- ***Commerce*** ... 10
- ***Éducation*** ... 10
- ***Villes autour de Gondrin*** ... 11

Avis sur la ville de Gondrin ... 12
- ***Moyenne par critère*** ... 12
- ***Villes autour de Gondrin*** ... 12
- ***Répartition des avis par note*** ... 12
- ***Répartition des avis par note*** ... 12

Situation géographique

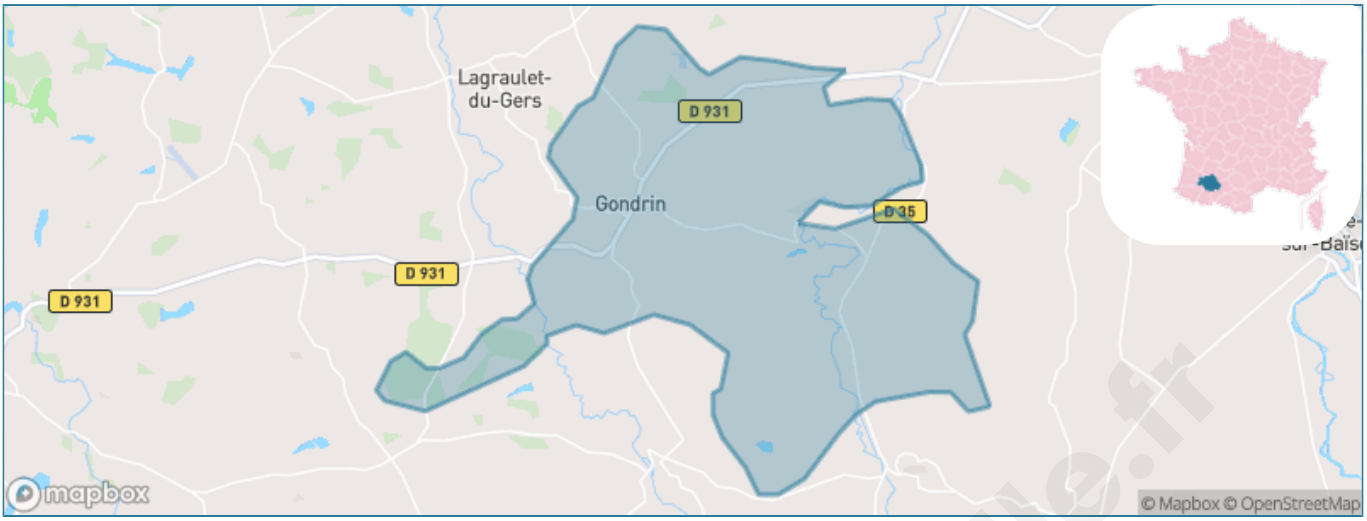

Informations clés

- **Région :** Occitanie
- **Département :** Gers
- **Code postal :** 32330
- **Superficie :** 34 km²

bien-dans-ma-ville.fr

Statistiques sur la population

Nombre d'habitants	Age moyen	Pop active
1 175	**48 ans**	**41.4%**

Taux chômage	Pop densité	Revenu moyen
7.9%	**35 h/km²**	**21 530 €/an**

Evolution du nombre d'habitants

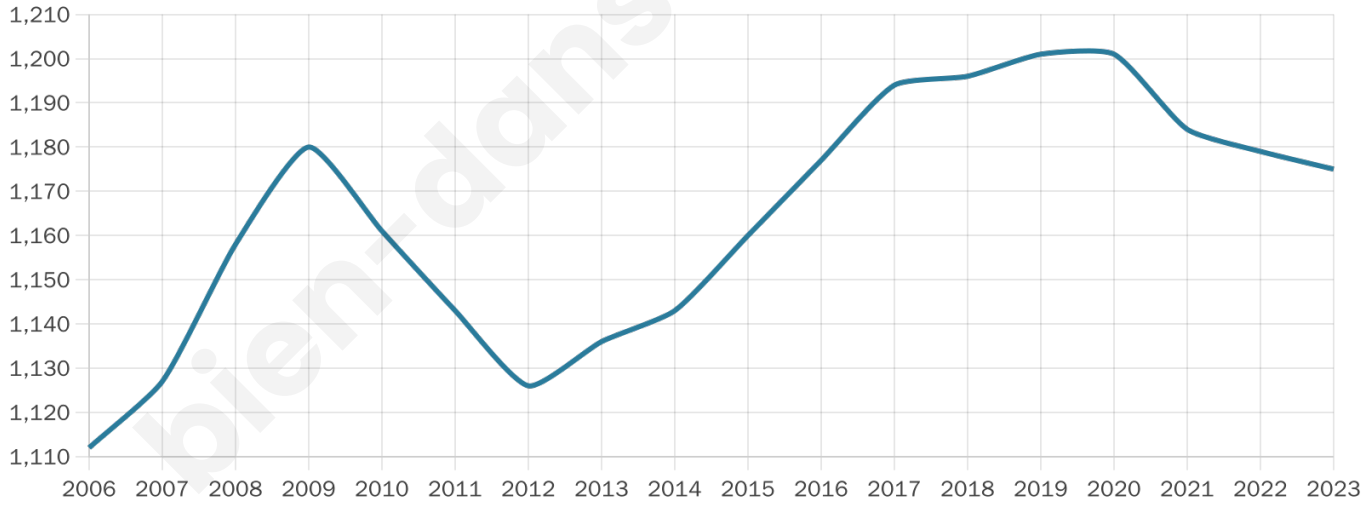

Sources : Institut national de la statistique et des études économiques (insee) selon Les dernières parutions officielles de 2024 portant sur les années 2020, 2021 et 2022.

bien-dans-ma-ville.fr

Tranche d'âge

0-14 ans	15-29 ans	30-44 ans	45-59 ans	60-74 ans	75-89 ans	90 ans et +
14%	14%	13%	23%	24%	12%	2%

Activité professionnelle

Agriculteurs	Artisans, Commerçants	Cadres et sup.	Professions intermédiaires	Employé	Ouvrier	Retraité	Autres
4%	3%	4%	8%	13%	14%	29%	9%

bien-dans-ma-ville.fr

Niveau de diplôme

Sans diplôme ou CEP	Brevet, BEPC, DNB	CAP-BEP ou équivalent	BAC ou équivalent	BAC+2	BAC+3 ou +4	BAC+5 ou plus
28%	6%	30%	18%	9%	5%	4%

Composition des ménages

Couple sans enfant	Couple avec enfant(s)	Famille monoparentale	Colocation / Autre	Personnes seules
42%	26%	6%	5%	21%

Profils électoraux

Premier tour

Marine LE PEN 25.91 %

Emmanuel MACRON 22.98 %

Jean-Luc MÉLENCHON 16.71 %

Jean LASSALLE 11.70 %

Éric ZEMMOUR 7.10 %

Yannick JADOT 3.76 %

Anne HIDALGO 3.34 %

Fabien ROUSSEL 2.65 %

Valérie PÉCRESSE 2.65 %

Nicolas DUPONT-AIGNAN 1.67 %

Philippe POUTOU 0.84 %

Nathalie ARTHAUD 0.70 %

913 inscrits
Participation : 80.07%
Votes blancs : 1.09%
Votes nuls : 0.68%

Second tour

Emmanuel MACRON 52,08 %

Marine LE PEN 47,92 %

913 inscrits
Participation : 78.97%
Votes blancs : 7.07%
Votes nuls : 2.91%

bien-dans-ma-ville.fr

Sécurité

Agressions physiques / sexuelles

0

Cambriolages

0

Vols / dégradations

5

Stupéfiants

0

Evolution du nombre d'infractions

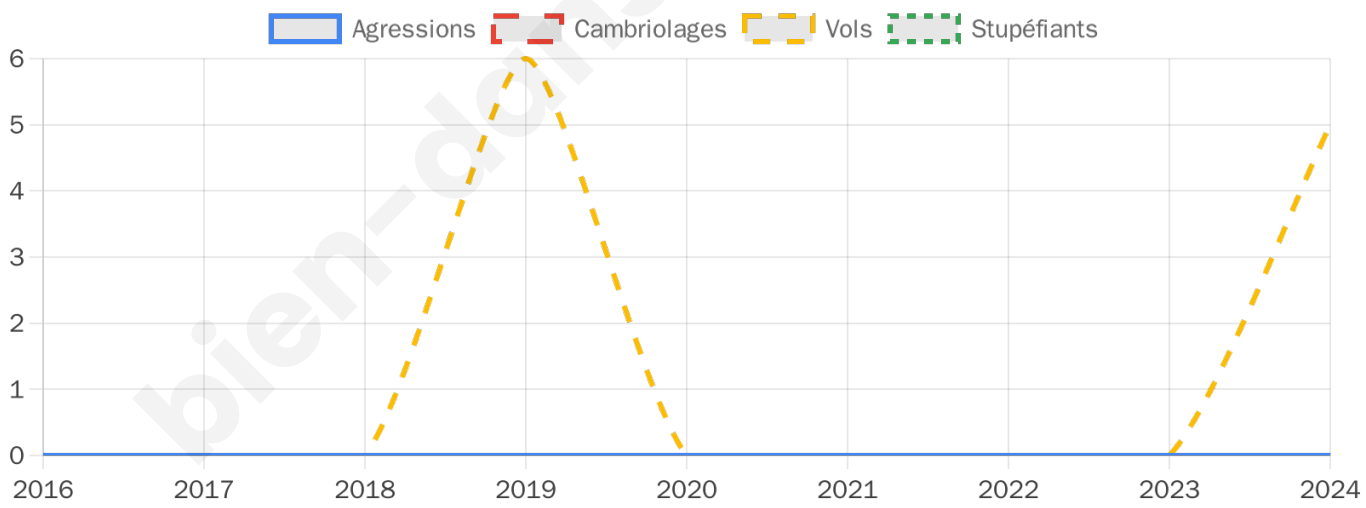

bien-dans-ma-

Pour comparer

(en proportion du nombre d'habitants)

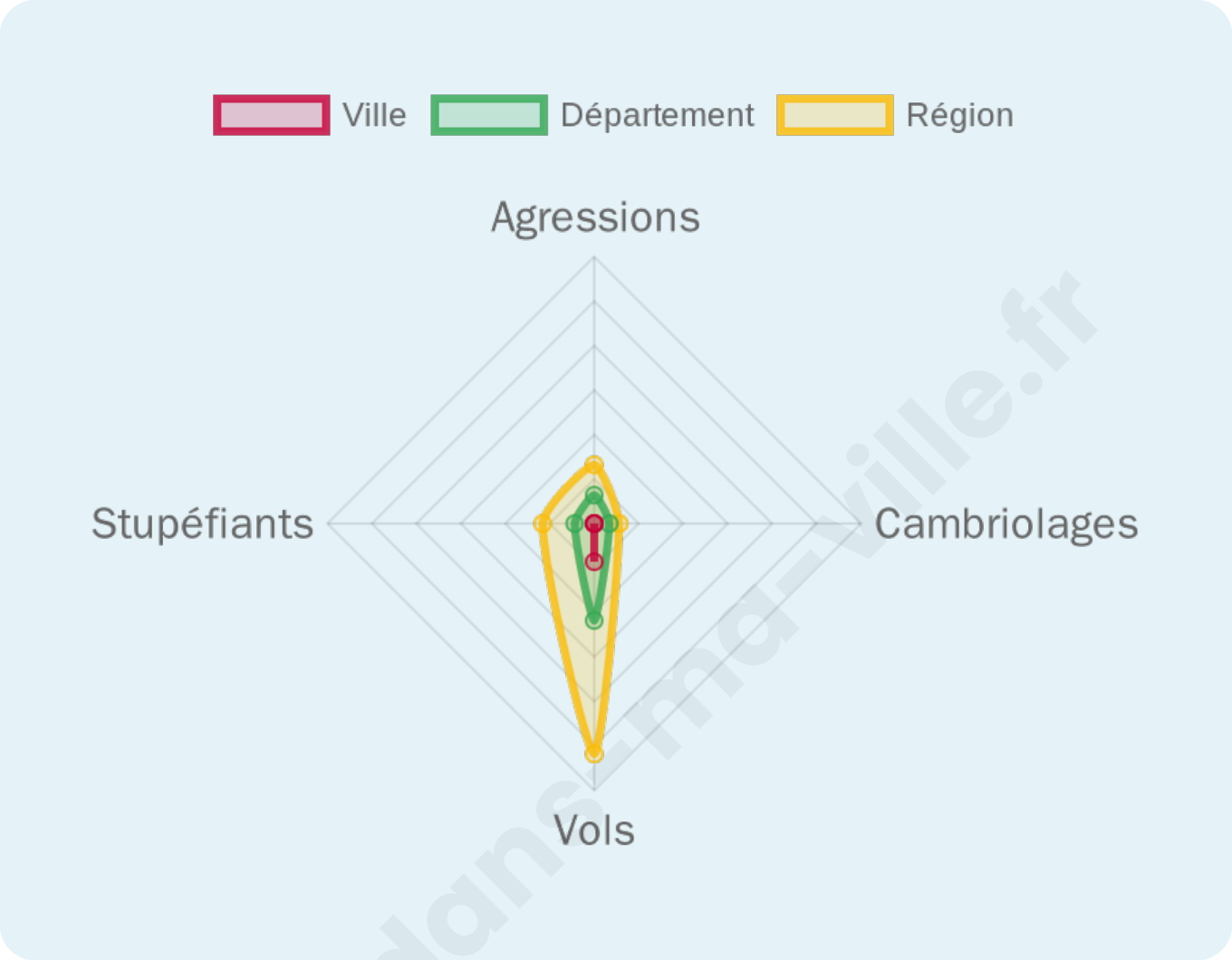

Sources : Bases statistiques communale, départementale et régionale de la délinquance enregistrée par la police et la gendarmerie nationales selon les dernières parutions officielles de 2025 portant sur l'année 2024 (data.gouv).
Agressions physiques / sexuelles : Violences sexuelles, coups et blessures volontaires intrafamiliaux, coups et blessures volontaires, autres coups, blessures volontaires et vols violents sans arme.
Cambriolages : Cambriolages de logements.
Vols : Vols avec armes, vols d'accessoires sur véhicules, vols dans les véhicules, vols de véhicules, vols sans violence contre des personnes, destructions, dégradations volontaires et escroqueries.
Stupéfiants : Trafic de stupéfiants dont (AFD) et usage de stupéfiants.

bien-dans-ma-ville.fr

Services à la population

Commerce

Hypermarché	X Eauze 11km
Supermarché	1
Superêtte	X Mouchan 4km
Boulangerie	2
Boucherie	1
Restaurant	2
Garage	4
Station-service	X Valence-sur-Baïse 11km
Banque	1
La poste	1
Coiffeur	4
Tabac	1
Bars / discothèque	X Montréal 8km
Bibliothèque	X Condom 13km
Cinéma	X Eauze 12km
Vétérinaire	X Eauze 12km

Éducation

Crêche	X Condom 11km
Ecole maternelle Public	X Lauraët 6km
Ecole maternelle Privé	X Plaisance-du-Touch 92km
Ecole primaire Public	1
Ecole primaire Privé	X Eauze 12km
Collège Public	X Condom 11km
Collège Privé	X Eauze 12km
Lycée Public	X Condom 13km
Lycée Privé	X Gabarret 22km

Santé

Pharmacie	1
Hôpital	X Condom 13km
Laboratoire d'analyses médicales	X Eauze 12km
Etablissement pour handicapé	X Montréal 8km
EHPA	X Montréal 8km
Médecin	2
Dentiste	X Montréal 8km
Chirurgien	X Eauze 12km
Dermatologue	X Auch 38km
Anesthésiste	X Fleurance 34km
Gastro-entérologue	X Aire-sur-l'Adour 44km
Gynécologue	X Le Passage 45km
Cancérologue	X Agen 46km
Neurologue	X Auch 39km
Ophtalmologue	X Eauze 12km
ORL	X Condom 13km
Cardiologue	X Auch 38km
Pédiatre	X Lectoure 31km
Pneumologue	X Auch 38km
Psychologue	X Auch 35km
Radiologue	X Condom 13km
Rhumatologue	X Auch 38km
Sage-femme	X Eauze 12km

Sources : Base Sirene des entreprises et de leurs établissements selon les dernières parutions officielles de 2025 portant sur l'année 2024 (data.gouv). Liste, localisation et tarifs des professionnels de santé selon les dernières parutions officielles de 2025 portant sur l'année 2024 (opendatasoft) et FINESS Extraction du Fichier des établissements selon les dernières parutions officielles de 2025 portant sur l'année 2024 (data.gouv). Adresse et géolocalisation des établissements d'enseignement du premier et second degrés selon les dernières parutions officielles de 2025 portant sur l'année 2024 (data.education.gouv)

Villes autour de Gondrin

Ville	Habitants	Superficie	Pop densité	Pop active	Taux chômage	Revenu moyen	Prix immobilier
Mouchan	376	13 km²	29 h/km²	48.9%	4.3%	21 830 €/an	1 333 €/m²
Lagraulet-du-Gers (1 avis)	560	27 km²	21 h/km²	44.8%	3%	20 680 €/an	1 118 €/m²
Courrensan (1 avis)	391	25 km²	16 h/km²	48.3%	2.8%	21 660 €/an	1 917 €/m²
Lauraët	245	12 km²	20 h/km²	42.4%	2.4%	21 050 €/an	1 917 €/m²
Roques (1 avis)	103	8 km²	13 h/km²	41.7%	3.9%	NC	NC
Cassaigne	225	8 km²	28 h/km²	40.9%	2.7%	22 450 €/an	1 427 €/m²
Beaumont	122	7 km²	17 h/km²	53.3%	4.1%	21 300 €/an	1 041 €/m²
Larressingle	213	8 km²	27 h/km²	47.4%	5.6%	23 200 €/an	1 864 €/m²
Mansencôme	45	4 km²	11 h/km²	53.3%	2.2%	NC	NC
Cazeneuve	157	8 km²	20 h/km²	50.3%	3.8%	22 350 €/an	556 €/m²
Lagardère	77	5 km²	15 h/km²	39%	3.9%	NC	NC
Bretagne-d'Armagnac (1 avis)	408	12 km²	34 h/km²	47.3%	3.4%	21 780 €/an	972 €/m²
Montréal	1 171	63 km²	19 h/km²	40.3%	4.4%	21 570 €/an	1 388 €/m²
Lannepax	528	30 km²	18 h/km²	42.8%	5.1%	20 620 €/an	878 €/m²
Larroque-sur-l'Osse	213	15 km²	14 h/km²	46.9%	1.4%	24 890 €/an	2 290 €/m²

bien-dans-ma-ville.fr

Avis sur la ville de Gondrin

Note moyenne

3.0 /5

1 avis

Répartition des avis par note

★★★★★	0 avis
★★★★☆	0 avis
★★★☆☆	1 avis
★★☆☆☆	0 avis
★☆☆☆☆	0 avis
☆☆☆☆☆	0 avis

Moyenne par critère

Sécurité	Éducation	Sport / Loisir	Environnement	Vie pratique
1.0	4.0	4.0	4.0	2.0
★☆☆☆☆	★★★★☆	★★★★☆	★★★★☆	★★☆☆☆

Villes autour de Gondrin

Ville	Note globale	Sécurité	Éducation	Sport Loisir	Environnement	Vie pratique
Mouchan	-	-	-	-	-	-
Lagraulet-du-Gers (1 avis)	**4.4**	**5.0**	**5.0**	3.0	**5.0**	**4.0**
Courrensan (1 avis)	3.8	**5.0**	**5.0**	2.0	**5.0**	2.0
Lauraët	-	-	-	-	-	-
Roques (1 avis)	2.6	3.0	2.0	3.0	2.0	3.0
Cassaigne	-	-	-	-	-	-
Beaumont	-	-	-	-	-	-
Larressingle	-	-	-	-	-	-
Mansencôme	-	-	-	-	-	-
Cazeneuve	-	-	-	-	-	-
Lagardère	-	-	-	-	-	-
Bretagne-d'Armagnac (1 avis)	**1.4**	3.0	2.0	2.0	**0.0**	**0.0**
Montréal	-	-	-	-	-	-
Lannepax	-	-	-	-	-	-
Larroque-sur-l'Osse	-	-	-	-	-	-

Vous aimez votre ville ? Notez-la !

Et faites-nous part de vos remarques constructives

Avec

BIEN dans ma VILLE