



Version web

Ville de Gondreville

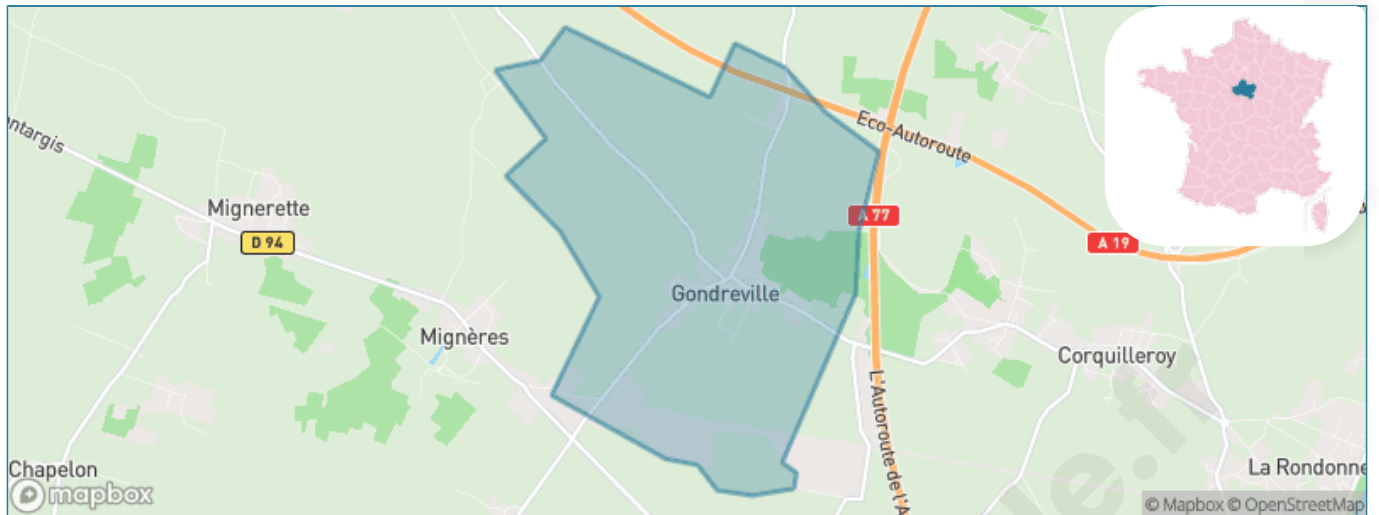
Présenté par

BIEN dans
ma **VILLE** 

Sommaire

Situation géographique	3
Statistiques sur la population	4
Evolution du nombre d'habitants	4
Tranche d'âge	5
0-14 ans	5
15-29 ans	5
30-44 ans	5
45-59 ans	5
60-74 ans	5
75-89 ans	5
90 ans et +	5
Activité professionnelle	5
Agriculteurs	5
Artisans, Commerçants	5
Cadres et sup.	5
Professions intermédiaires	5
Employé	5
Ouvrier	5
Retraité	5
Autres	5
Niveau de diplôme	6
Sans diplôme ou CEP	6
Brevet, BEPC, DNB	6
CAP-BEP ou équivalent	6
BAC ou équivalent	6
BAC+2	6
BAC+3 ou +4	6
BAC+5 ou plus	6
Composition des ménages	6
Couple sans enfant	6
Couple avec enfant(s)	6
Famille monoparentale	6
Colocation / Autre	6
Personnes seules	6
Profils électoraux	7
Premier tour	7
Sécurité	8
Evolution du nombre d'infractions	8
Pour comparer	9
Services à la population	10
Commerce	10
Éducation	10
Villes autour de Gondreville	12

Situation géographique



i Informations clés

- **Région** : Centre-Val de Loire
- **Département** : Loiret
- **Code postal** : 45490
- **Superficie** : 8 km²



Statistiques sur la population



Nombre d'habitants

340



Age moyen

47 ans



Pop active

40.9%



Taux chômage

3.7%



Pop densité

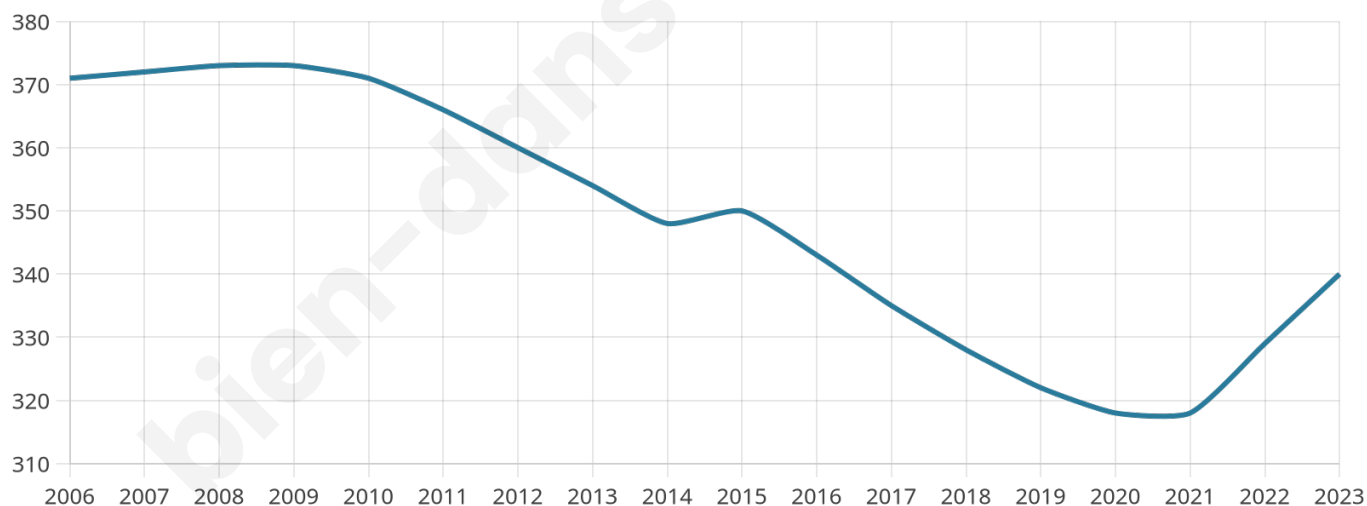
43 h/km²



Revenu moyen

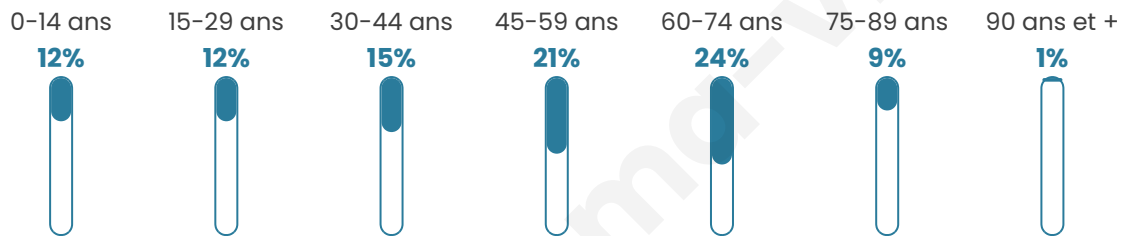
24 950 €/an

Evolution du nombre d'habitants

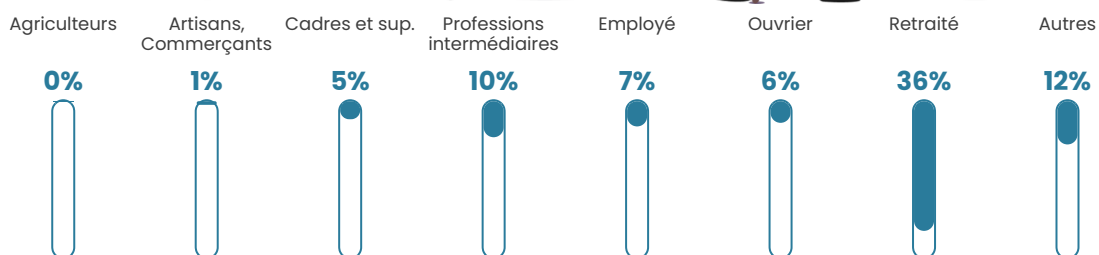


Sources : Institut national de la statistique et des études économiques (insee) selon Les dernières parutions officielles de 2024 portant sur les années 2020, 2021 et 2022.


Tranche d'âge




Activité professionnelle



Niveau de diplôme












Composition des ménages



Profils électoraux

Premier tour

	Marine LE PEN	35.02 %
	Emmanuel MACRON	27.65 %
	Jean-Luc MÉLENCHON	10.14 %
	Valérie PÉCRESE	6.91 %
	Fabien ROUSSEL	4.61 %
	Jean LASSALLE	3.69 %
	Yannick JADOT	3.69 %
	Nicolas DUPONT-AIGNAN	3.69 %
	Éric ZEMMOUR	2.76 %
	Nathalie ARTHAUD	0.92 %
	Anne HIDALGO	0.46 %
	Philippe POUTOU	0.46 %



286 inscrits

Participation : 77.62%

Votes blancs : 2.25%

Votes nuls : 0.00%

Second tour

	Emmanuel MACRON	45,27 %
	Marine LE PEN	54,73 %

286 inscrits

Participation : 79.37%

Votes blancs : 7.49%

Votes nuls : 3.96%

Sécurité



Agressions physiques / sexuelles

0



Cambriolages

0



Vols / dégradations

0



Stupéfiants

0

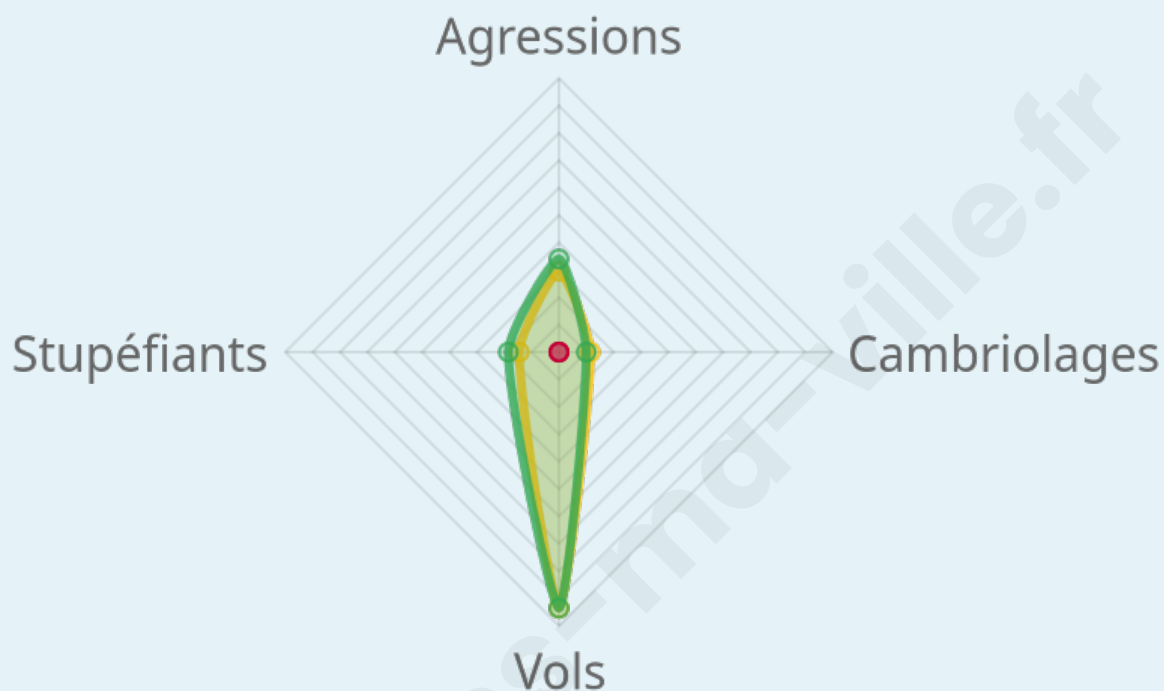
Evolution du nombre d'infractions



Pour comparer

(en proportion du nombre d'habitants)

Ville Département Région



Sources : Bases statistiques communale, départementale et régionale de la délinquance enregistrée par la police et la gendarmerie nationales selon les dernières parutions officielles de 2025 portant sur l'année 2024 ([data.gouv](https://data.gouv.fr)).

Agressions physiques / sexuelles : Violences sexuelles, coups et blessures volontaires intrafamiliaux, coups et blessures volontaires, autres coups, blessures volontaires et vols violents sans arme.

Cambriolages : Cambriolages de logements.

Vols : Vols avec armes, vols d'accessoires sur véhicules, vols dans les véhicules, vols de véhicules, vols sans violence contre des personnes, destructions, dégradations volontaires et escroqueries.

Stupéfiants : Trafic de stupéfiants dont (AFD) et usage de stupéfiants.

Services à la population



Commerce

Hypermarché	X <u>Varennes-Vauzelles</u> 8km
Supermarché	X <u>Girolles</u> 5km
Superette	X <u>Cepoy</u> 6km
Boulangerie	X <u>Corquilleroy</u> 3km
Boucherie	X <u>Châlette-sur-Loing</u> 6km
Restaurant	X <u>Mignères</u> 2km
Garage	X <u>Mignères</u> 3km
Station-service	X <u>Châlette-sur-Loing</u> 7km
Banque	X <u>Châlette-sur-Loing</u> 6km
La poste	X <u>Pannes</u> 4km
Coiffeur	X <u>Corquilleroy</u> 2km
Tabac	X <u>Châlette-sur-Loing</u> 7km
Bars / discothèque	2
Bibliothèque	X <u>Châlette-sur-Loing</u> 7km
Cinéma	X <u>Montargis</u> 8km
Vétérinaire	X <u>Châlette-sur-Loing</u> 7km



Santé

Pharmacie	X <u>Corquilleroy</u> 3km
Hôpital	X <u>Amilly</u> 10km
Laboratoire d'analyses médicales	X <u>Pannes</u> 7km
Etablissement pour handicapé	X <u>Châlette-sur-Loing</u> 7km
EHPA	X <u>Châlette-sur-Loing</u> 6km
Médecin	X <u>Corquilleroy</u> 3km
Dentiste	X <u>Pannes</u> 4km
Chirurgien	X <u>Montargis</u> 8km
Dermatologue	X <u>Nemours</u> 24km
Anesthésiste	X <u>Montargis</u> 8km
Gastro-entérologue	X <u>Montargis</u> 8km
Gynécologue	X <u>Montargis</u> 8km
Cancérologue	X <u>Étampes</u> 55km
Neurologue	X <u>Fontainebleau</u> 40km
Ophtalmologue	X <u>Montargis</u> 8km
ORL	X <u>Montargis</u> 8km
Cardiologue	X <u>Montargis</u> 8km
Pédiatre	X <u>Amilly</u> 11km
Pneumologue	X <u>Montargis</u> 9km
Psychologue	X <u>Montargis</u> 8km
Radiologue	X <u>Montargis</u> 8km
Rhumatologue	X <u>Moret-Loing-et-Orvanne</u> 37km
Sage-femme	X <u>Villemandeur</u> 8km



Éducation

Crèche	X <u>Pannes</u> 4km
Ecole maternelle Public	1
Ecole maternelle Privé	X <u>Avon</u> 41km
Ecole primaire Public	X <u>Mignères</u> 2km
Ecole primaire Privé	X <u>Montargis</u> 8km
Collège Public	X <u>Châlette-sur-Loing</u> 6km
Collège Privé	X <u>Montargis</u> 8km
Lycée Public	X <u>Châlette-sur-Loing</u> 7km
Lycée Privé	X <u>Montargis</u> 8km

Sources : Base Sirene des entreprises et de leurs établissements selon les dernières parutions officielles de 2025 portant sur l'année 2024 ([data.gouv](#)). Liste, localisation et tarifs des professionnels de santé selon les dernières parutions officielles de 2025 portant sur l'année 2024 ([opendatasoft](#)) et FINESS Extraction du Fichier des établissements selon les dernières parutions officielles de 2025 portant sur l'année 2024 ([data.gouv](#)). Adresse et géolocalisation des établissements d'enseignement du premier et second degrés selon les dernières parutions officielles de 2025 portant sur l'année 2024 ([data.education.gouv](#))

bien-dans-ma-ville.fr

Villes autour de Gondreville

Ville	Habitants	Superficie	Pop densité	Pop active	Taux chômage	Revenu moyen	Prix immobilier
Mignères	308	5 km ²	62 h/km ²	50.3%	7.1%	23 150 €/an	1 373 €/m ²
Le Croisty (2 avis)	739	15 km ²	49 h/km ²	36.9%	5%	19 570 €/an	873 €/m ²
Villevoques	191	5 km ²	38 h/km ²	39.3%	2.1%	24 520 €/an	1 031 €/m ²
Treilles-en-Gâtinais	296	14 km ²	21 h/km ²	48.6%	5.1%	22 970 €/an	1 609 €/m ²
Corquilleroy	2 891	14 km ²	207 h/km ²	46.3%	4.5%	22 590 €/an	1 539 €/m ²
Pannes	3 740	20 km ²	187 h/km ²	42.5%	4.9%	22 260 €/an	1 460 €/m ²
Mignerette	350	6 km ²	58 h/km ²	53.4%	4.6%	22 830 €/an	1 614 €/m ²
Girolles	596	13 km ²	46 h/km ²	47.8%	3%	23 780 €/an	1 090 €/m ²
Saint-Tugdual	376	20 km ²	19 h/km ²	40.7%	5.1%	20 130 €/an	842 €/m ²
Moulon	178	9 km ²	20 h/km ²	55.1%	4.5%	25 690 €/an	1 028 €/m ²
Chapelon	249	6 km ²	42 h/km ²	47.4%	4.8%	24 940 €/an	1 032 €/m ²
Cepoy (3 avis)	2 332	8 km ²	292 h/km ²	46.3%	4.3%	22 840 €/an	1 387 €/m ²
Préfontaines	428	11 km ²	39 h/km ²	46.7%	3%	24 080 €/an	845 €/m ²
Courtempierre	210	13 km ²	16 h/km ²	48.6%	4.3%	25 910 €/an	927 €/m ²
Saint-Maurice-sur-Fessard	1 161	15 km ²	77 h/km ²	49.2%	5.9%	23 710 €/an	1 640 €/m ²

bien-dans-ma-ville.fr



Vous aimez votre ville ? Notez-la !

Et faites-nous part de vos remarques constructives



Avec

BIEN dans ma **VILLE** 