



Version web

# Ville de Gondenans-les- Moulins

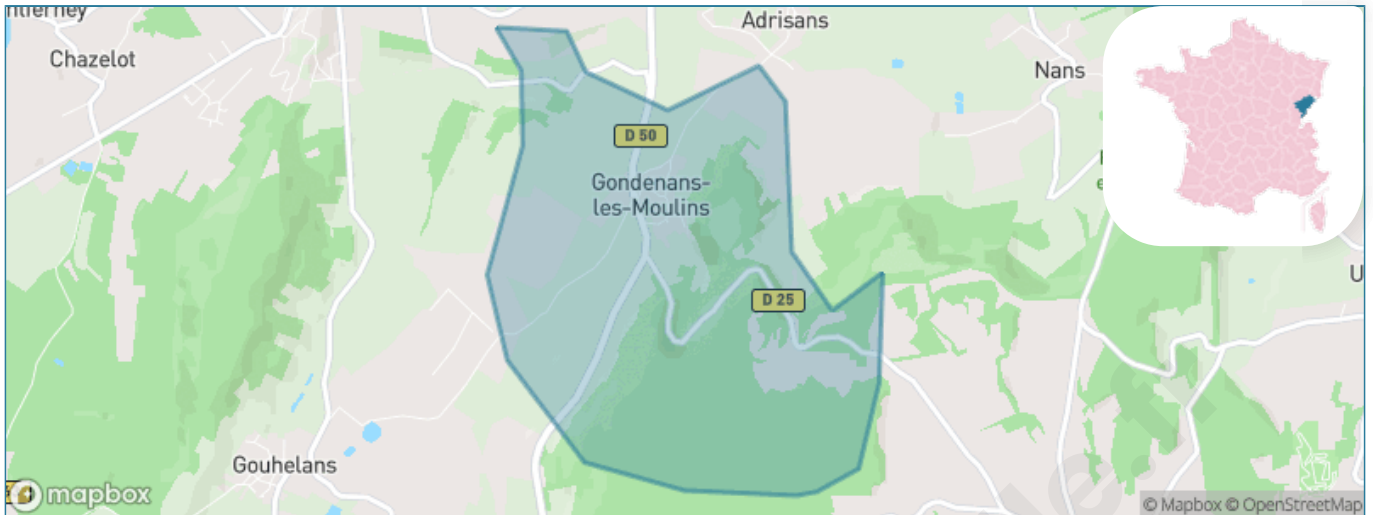
Présenté par

**BIEN** dans  
ma **VILLE** 

# Sommaire

Situation géographique .....	3
Statistiques sur la population .....	4
Evolution du nombre d'habitants .....	4
Tranche d'âge .....	5
0-14 ans .....	5
15-29 ans .....	5
30-44 ans .....	5
45-59 ans .....	5
60-74 ans .....	5
75-89 ans .....	5
90 ans et + .....	5
Activité professionnelle .....	5
Agriculteurs .....	5
Artisans, Commerçants .....	5
Cadres et sup. ....	5
Professions intermédiaires .....	5
Employé .....	5
Ouvrier .....	5
Retraité .....	5
Autres .....	5
Niveau de diplôme .....	6
Sans diplôme ou CEP .....	6
Brevet, BEPC, DNB .....	6
CAP-BEP ou équivalent .....	6
BAC ou équivalent .....	6
BAC+2 .....	6
BAC+3 ou +4 .....	6
BAC+5 ou plus .....	6
Composition des ménages .....	6
Couple sans enfant .....	6
Couple avec enfant(s) .....	6
Famille monoparentale .....	6
Colocation / Autre .....	6
Personnes seules .....	6
Profils électoraux .....	7
Premier tour .....	7
Sécurité .....	9
Evolution du nombre d'infractions .....	9
Pour comparer .....	10
Services à la population .....	11
Commerce .....	11
Éducation .....	11
Villes autour de Gondenans-les-Moulins .....	12

# Situation géographique



## i Informations clés

- **Région** : Bourgogne-Franche-Comté
- **Département** : Doubs
- **Code postal** : 25680
- **Superficie** : 3 km<sup>2</sup>

**RÉGION**  
**BOURGOGNE**  
**FRANCHE**  
**COMTE**

**Doubs**  
le Département

# Statistiques sur la population



Nombre d'habitants

**84**



Age moyen

**43 ans**



Pop active

**46.4%**



Taux chômage

**6.5%**



Pop densité

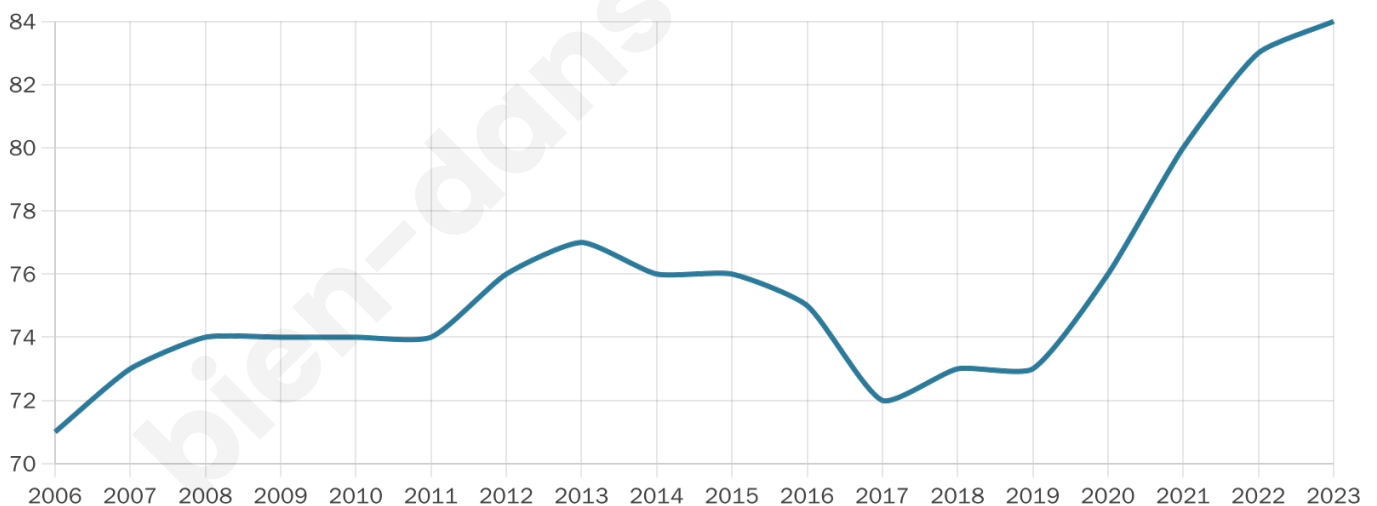
**28 h/km<sup>2</sup>**



Revenu moyen

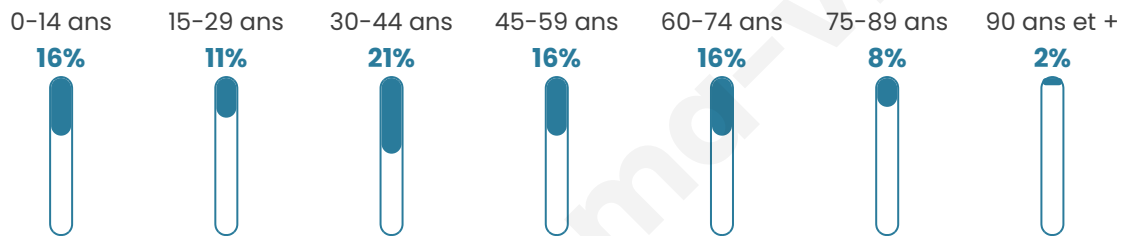
**NC**

## Evolution du nombre d'habitants

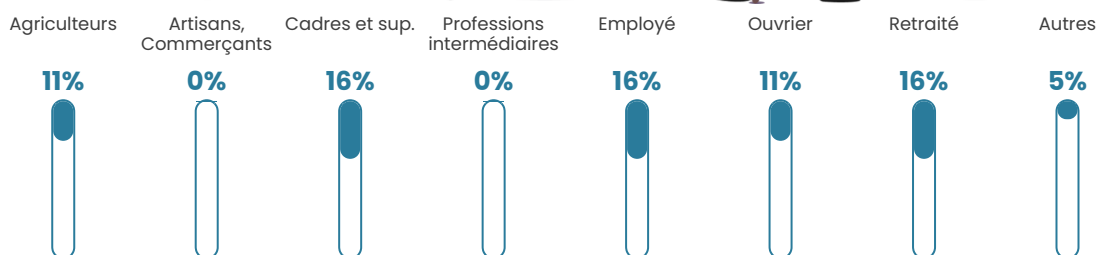


Sources : Institut national de la statistique et des études économiques (insee) selon Les dernières parutions officielles de 2024 portant sur les années 2020, 2021 et 2022.

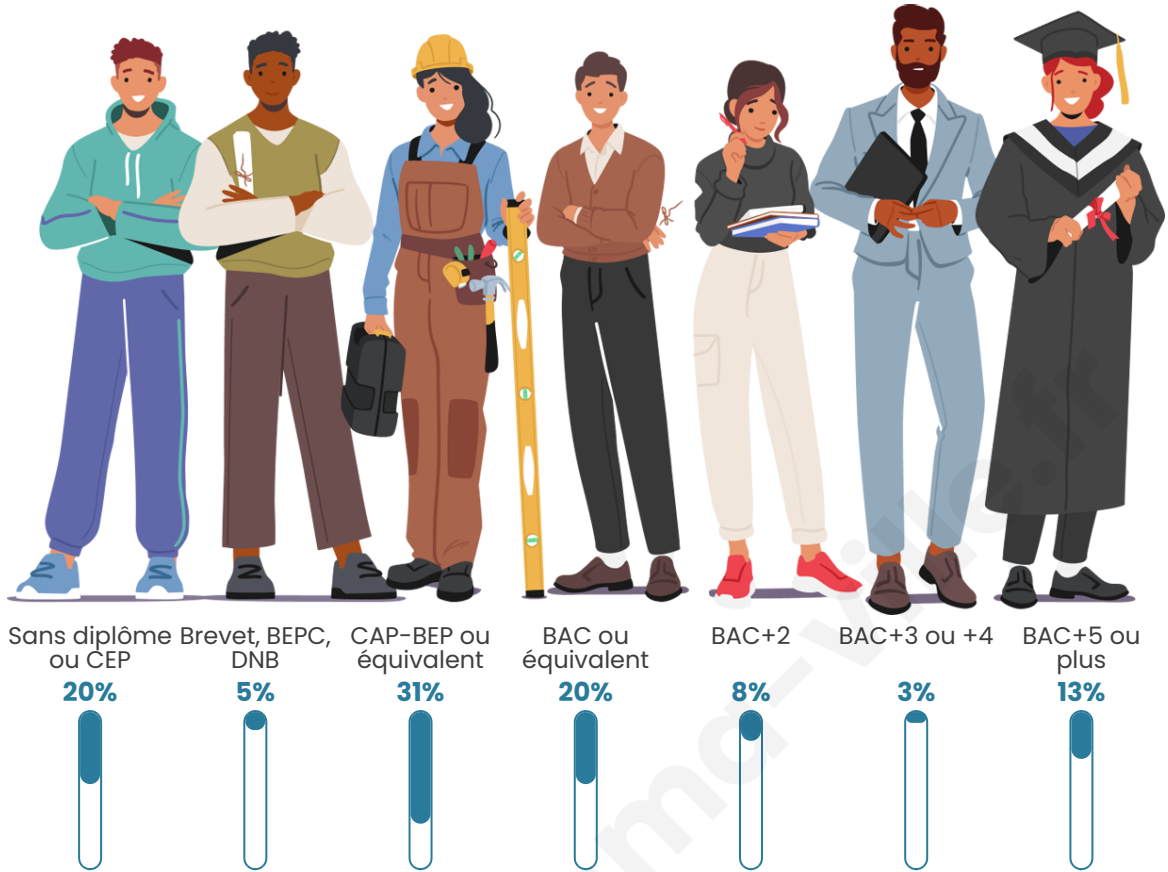
## Tranche d'âge



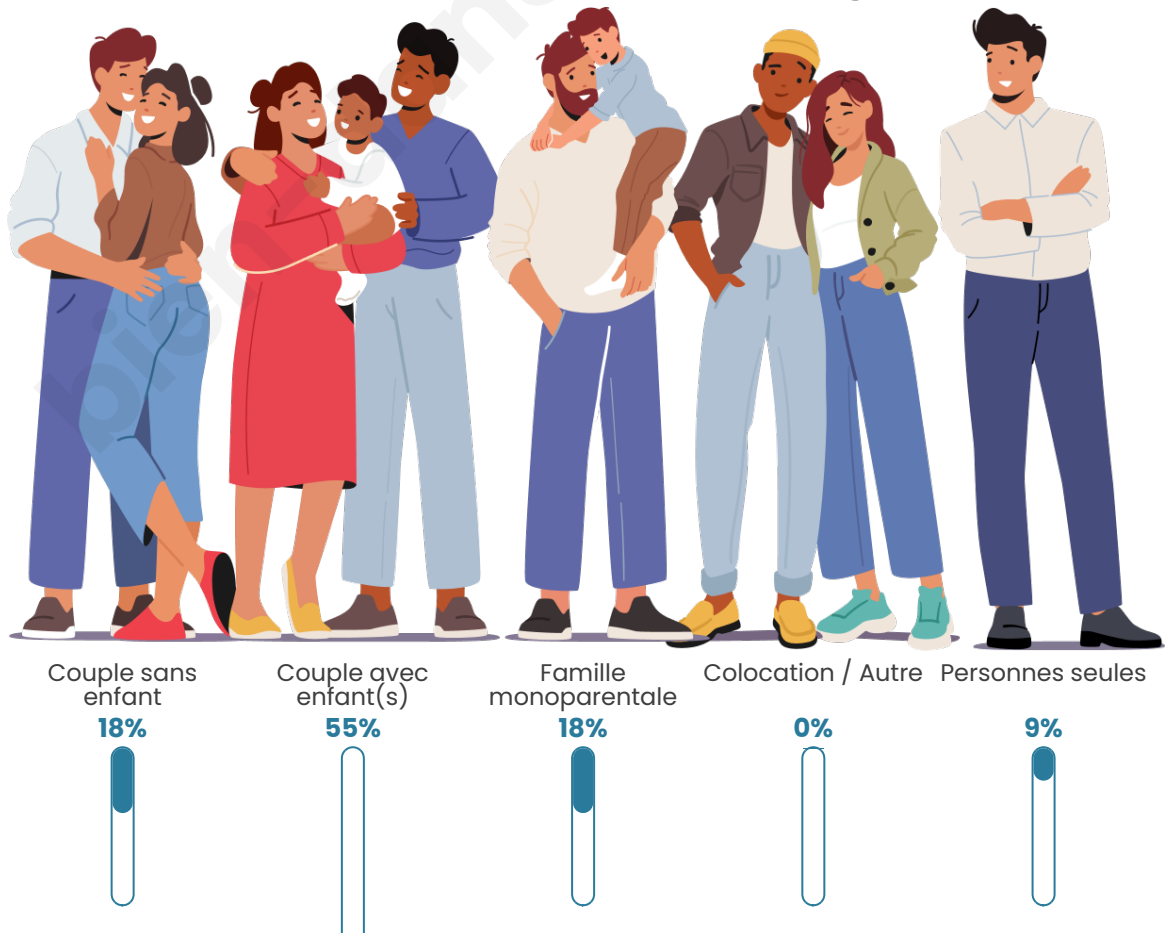
## Activité professionnelle



## Niveau de diplôme















## Composition des ménages



# Profils électoraux

## Premier tour

	Marine LE PEN	41.46 %
	Jean-Luc MÉLENCHON	21.95 %
	Emmanuel MACRON	12.20 %
	Jean LASSALLE	7.32 %
	Éric ZEMMOUR	7.32 %
	Anne HIDALGO	4.88 %
	Fabien ROUSSEL	2.44 %
	Yannick JADOT	2.44 %
	Nathalie ARTHAUD	0.00 %
	Valérie PÉCRESSE	0.00 %
	Philippe POUTOU	0.00 %
	Nicolas DUPONT- AIGNAN	0.00 %

**58 inscrits**

Participation : 79.31%  
Votes blancs : 8.70%  
Votes nuls : 2.17%

## Second tour



Emmanuel  
MACRON

35,9 %



Marine LE PEN

64,1 %

### 58 inscrits

Participation : 75.86%

Votes blancs : 0%

Votes nuls : 11.36%

bien-dans-ma-ville.fr

# Sécurité



Agressions physiques / sexuelles

0



Cambriolages

0



Vols / dégradations

0



Stupéfiants

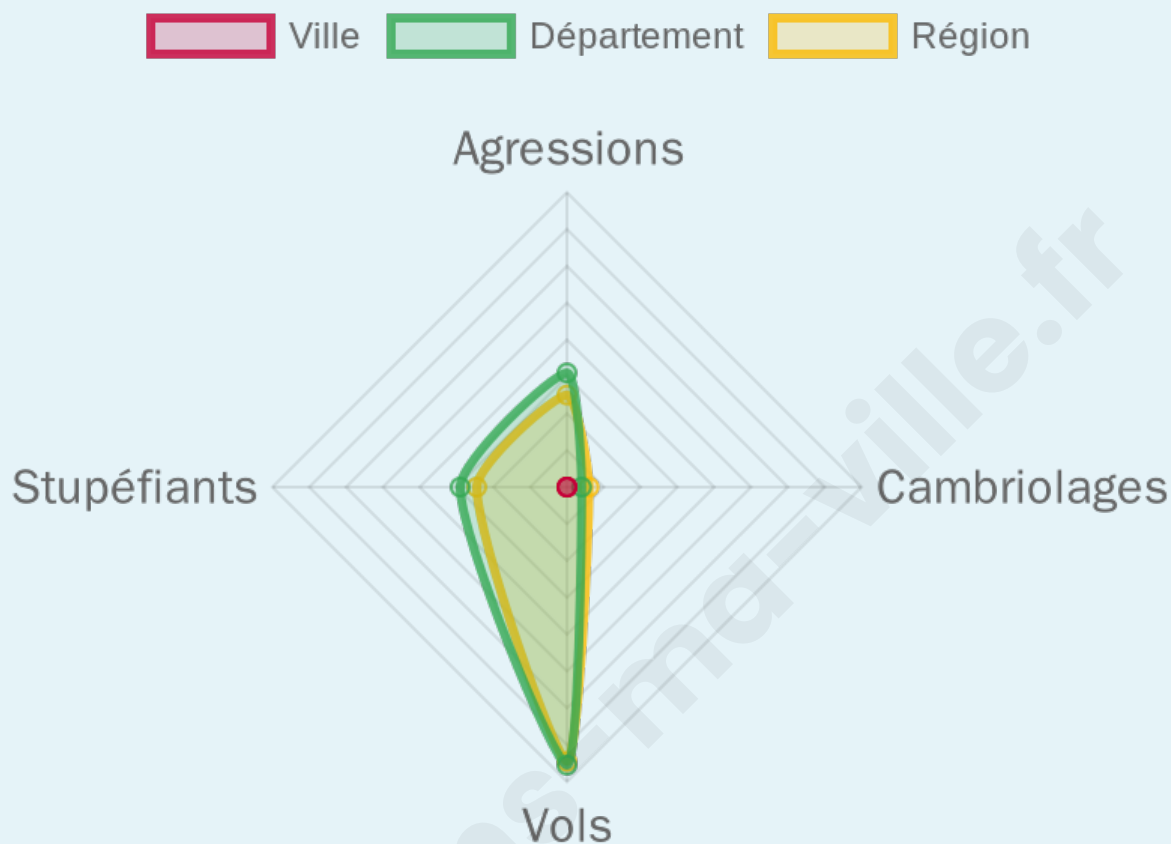
0

## Evolution du nombre d'infractions



## Pour comparer

(en proportion du nombre d'habitants)



Sources : Bases statistiques communale, départementale et régionale de la délinquance enregistrée par la police et la gendarmerie nationales selon les dernières parutions officielles de 2025 portant sur l'année 2024 ([data.gouv](https://data.gouv.fr)).

Agressions physiques / sexuelles : Violences sexuelles, coups et blessures volontaires intrafamiliaux, coups et blessures volontaires, autres coups, blessures volontaires et vols violents sans arme.

Cambriolages : Cambriolages de logements.

Vols : Vols avec armes, vols d'accessoires sur véhicules, vols dans les véhicules, vols de véhicules, vols sans violence contre des personnes, destructions, dégradations volontaires et escroqueries.

Stupéfiants : Trafic de stupéfiants dont (AFD) et usage de stupéfiants.

# Services à la population



## Commerce

Hypermarché	X <a href="#">Baume-les-Dames</a> 14km
Supermarché	X <a href="#">Rougemont</a> 3km
Superette	X <a href="#">Rougemont</a> 3km
Boulangerie	X <a href="#">Rougemont</a> 3km
Boucherie	X <a href="#">Vergranne</a> 7km
Restaurant	X <a href="#">Cuse-et-Adrisans</a> 2km
Garage	X <a href="#">Cuse-et-Adrisans</a> 2km
Station-service	X <a href="#">Cuse-et-Adrisans</a> 2km
Banque	X <a href="#">Rougemont</a> 3km
La poste	X <a href="#">Bouhans-lès-Montbozon</a> 8km
Coiffeur	X <a href="#">Rougemont</a> 3km
Tabac	X <a href="#">Montbozon</a> 9km
Bars / discothèque	X <a href="#">Rougemont</a> 3km
Bibliothèque	X <a href="#">Vallerois-Lorioz</a> 21km
Cinéma	X <a href="#">Baume-les-Dames</a> 13km
Vétérinaire	X <a href="#">Villersexel</a> 9km



## Santé

Pharmacie	X <a href="#">Rougemont</a> 3km
Hôpital	X <a href="#">Luré</a> 25km
Laboratoire d'analyses médicales	X <a href="#">Baume-les-Dames</a> 13km
Etablissement pour handicapé	X <a href="#">Rougemont</a> 2km
EHPA	X <a href="#">Rougemont</a> 2km
Médecin	X <a href="#">Rougemont</a> 3km
Dentiste	X <a href="#">Rougemont</a> 3km
Chirurgien	X <a href="#">Vesoul</a> 26km
Dermatologue	X <a href="#">Vesoul</a> 24km
Anesthésiste	X <a href="#">Vesoul</a> 26km
Gastro-entérologue	X <a href="#">Vesoul</a> 26km
Gynécologue	X <a href="#">Vesoul</a> 24km
Cancérologue	X 0km
Neurologue	X <a href="#">Luré</a> 26km
Ophthalmologue	X <a href="#">Montbéliard</a> 32km
ORL	X <a href="#">Vesoul</a> 24km
Cardiologue	X <a href="#">Noidans-lès-Vesoul</a> 26km
Pédiatre	X <a href="#">Luré</a> 26km
Pneumologue	X <a href="#">Luré</a> 26km
Psychologue	X <a href="#">Vesoul</a> 24km
Radiologue	X <a href="#">Baume-les-Dames</a> 13km
Rhumatologue	X <a href="#">Vesoul</a> 26km
Sage-femme	X <a href="#">Baume-les-Dames</a> 13km



## Éducation

Crèche	X <a href="#">Rougemont</a> 3km
Ecole maternelle Public	X <a href="#">Rougemont</a> 3km
Ecole maternelle Privé	X <a href="#">Lutterbach</a> 75km
Ecole primaire Public	X <a href="#">Cuse-et-Adrisans</a> 2km
Ecole primaire Privé	X <a href="#">Villersexel</a> 11km
Collège Public	X <a href="#">Rougemont</a> 3km
Collège Privé	X <a href="#">Sancey</a> 24km
Lycée Public	X <a href="#">Baume-les-Dames</a> 13km
Lycée Privé	X <a href="#">Villersexel</a> 11km

Sources : Base Sirene des entreprises et de leurs établissements selon les dernières parutions officielles de 2025 portant sur l'année 2024 ([data.gouv](#)). Liste, localisation et tarifs des professionnels de santé selon les dernières parutions officielles de 2025 portant sur l'année 2024 ([opendatasoft](#)) et FINISS Extraction du Fichier des établissements selon les dernières parutions officielles de 2025 portant sur l'année 2024 ([data.gouv](#)). Adresse et géolocalisation des établissements d'enseignement du premier et second degrés selon les dernières parutions officielles de 2025 portant sur l'année 2024 ([data.education.gouv](#))

## Villes autour de Gondenans-les-Moulins

Ville	Habitants	Superficie	Pop densité	Pop active	Taux chômage	Revenu moyen	Prix immobilier
Cuse-et-Adrisans	274	5 km <sup>2</sup>	55 h/km <sup>2</sup>	47.8%	5.5%	21 230 €/an	1 043 €/m <sup>2</sup>
Romain	116	4 km <sup>2</sup>	29 h/km <sup>2</sup>	56%	1.7%	22 440 €/an	1 170 €/m <sup>2</sup>
Rougemont (2 avis)	1 051	18 km <sup>2</sup>	58 h/km <sup>2</sup>	37.1%	4.3%	21 700 €/an	816 €/m <sup>2</sup>
Nans	96	3 km <sup>2</sup>	32 h/km <sup>2</sup>	50%	3.1%	21 060 €/an	1 000 €/m <sup>2</sup>
Gouhelans	118	6 km <sup>2</sup>	20 h/km <sup>2</sup>	44.9%	5.9%	21 350 €/an	1 135 €/m <sup>2</sup>
Fontenelle-Montby	84	6 km <sup>2</sup>	14 h/km <sup>2</sup>	44%	2.4%	NC	1 568 €/m <sup>2</sup>
Uzelle	194	11 km <sup>2</sup>	18 h/km <sup>2</sup>	40.2%	7.2%	20 880 €/an	530 €/m <sup>2</sup>
Mésandans	233	5 km <sup>2</sup>	47 h/km <sup>2</sup>	50.2%	1.7%	22 180 €/an	580 €/m <sup>2</sup>
Bonnal	20	1 km <sup>2</sup>	20 h/km <sup>2</sup>	45%	5%	NC	NC
Cubrial	146	5 km <sup>2</sup>	29 h/km <sup>2</sup>	39%	6.2%	23 320 €/an	638 €/m <sup>2</sup>
Cubry	104	5 km <sup>2</sup>	21 h/km <sup>2</sup>	40.4%	1.9%	NC	878 €/m <sup>2</sup>
Huanne-Montmartin	101	3 km <sup>2</sup>	34 h/km <sup>2</sup>	45.5%	0%	NC	961 €/m <sup>2</sup>
Tressandans	28	2 km <sup>2</sup>	14 h/km <sup>2</sup>	32.1%	0%	NC	732 €/m <sup>2</sup>
Viéthorey	86	7 km <sup>2</sup>	12 h/km <sup>2</sup>	51.2%	8.1%	NC	NC
Mondon	77	4 km <sup>2</sup>	19 h/km <sup>2</sup>	50.6%	1.3%	NC	1 300 €/m <sup>2</sup>

bien-dans-ma-ville.fr



# Vous aimez votre ville ? Notez-la !

Et faites-nous part de vos remarques constructives



Avec

**BIEN** dans  
ma **VILLE** 