



Version web

# Ville de Gommersdorf

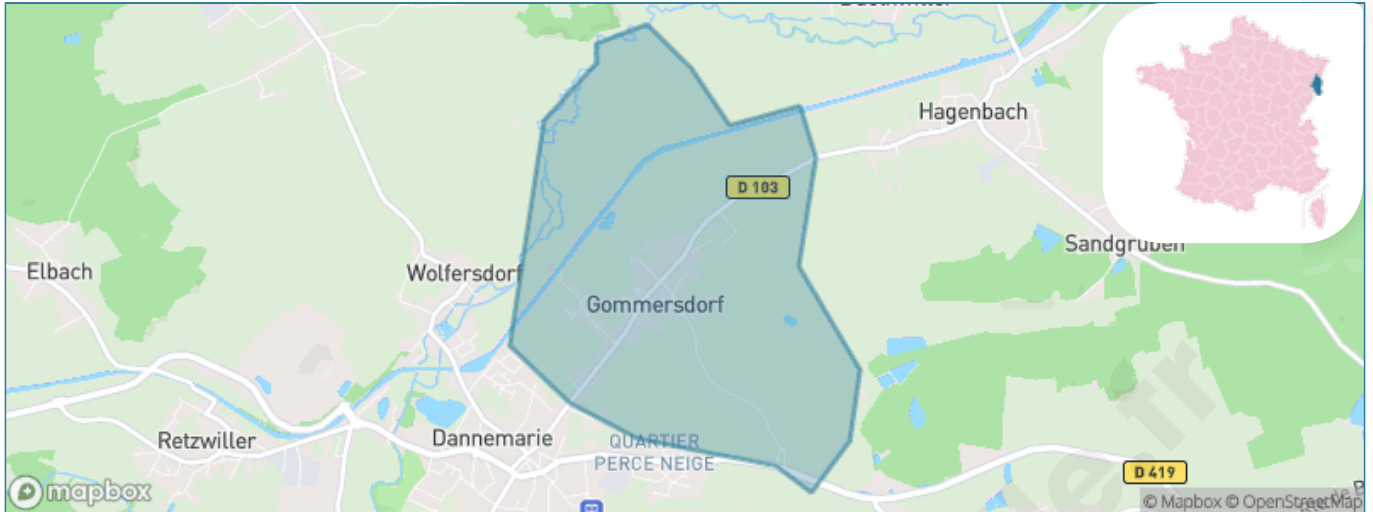
Présenté par

**BIEN** dans  
ma **VILLE** 

# Sommaire

Situation géographique .....	3
Statistiques sur la population .....	4
Evolution du nombre d'habitants .....	4
Tranche d'âge .....	5
0-14 ans .....	5
15-29 ans .....	5
30-44 ans .....	5
45-59 ans .....	5
60-74 ans .....	5
75-89 ans .....	5
90 ans et + .....	5
Activité professionnelle .....	5
Agriculteurs .....	5
Artisans, Commerçants .....	5
Cadres et sup. ....	5
Professions intermédiaires .....	5
Employé .....	5
Ouvrier .....	5
Retraité .....	5
Autres .....	5
Niveau de diplôme .....	6
Sans diplôme ou CEP .....	6
Brevet, BEPC, DNB .....	6
CAP-BEP ou équivalent .....	6
BAC ou équivalent .....	6
BAC+2 .....	6
BAC+3 ou +4 .....	6
BAC+5 ou plus .....	6
Composition des ménages .....	6
Couple sans enfant .....	6
Couple avec enfant(s) .....	6
Famille monoparentale .....	6
Colocation / Autre .....	6
Personnes seules .....	6
Profils électoraux .....	7
Premier tour .....	7
Sécurité .....	8
Evolution du nombre d'infractions .....	8
Pour comparer .....	9
Services à la population .....	10
Commerce .....	10
Éducation .....	10
Villes autour de Gommersdorf .....	11

# Situation géographique



## i Informations clés

- **Région** : Grand Est
- **Département** : Haut-Rhin
- **Code postal** : 68210
- **Superficie** : 4 km<sup>2</sup>



# Statistiques sur la population



Nombre d'habitants

**406**



Age moyen

**44 ans**



Pop active

**45.8%**



Taux chômage

**4.4%**



Pop densité

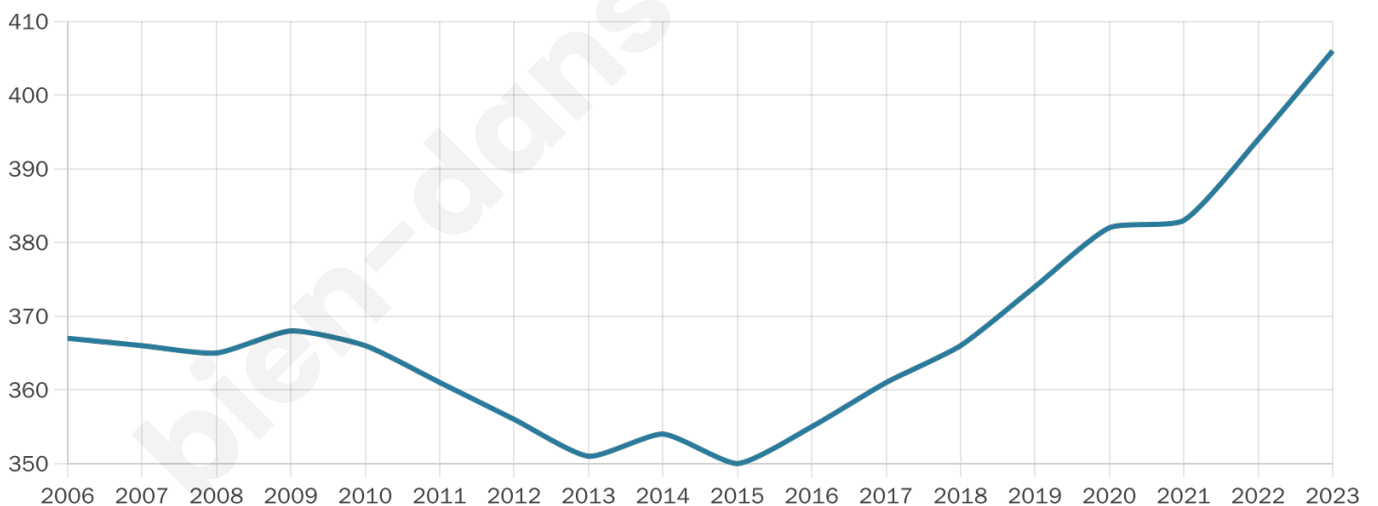
**102 h/km<sup>2</sup>**



Revenu moyen

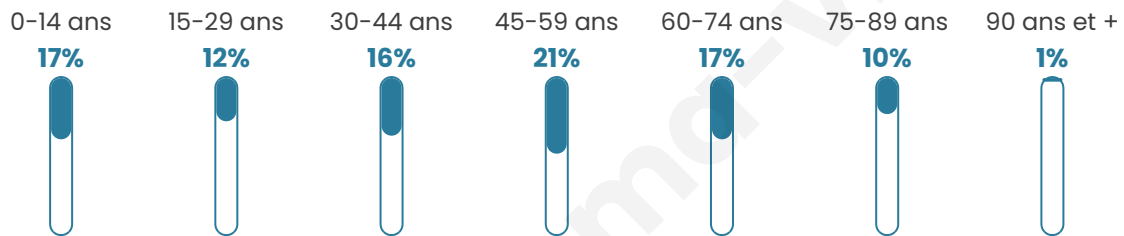
**24 930 €/an**

## Evolution du nombre d'habitants

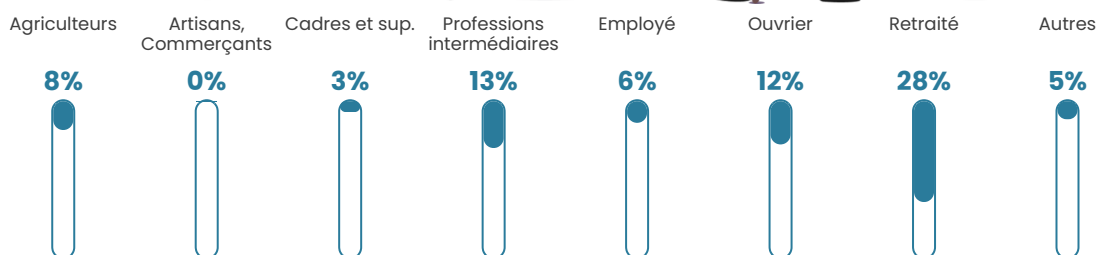


Sources : Institut national de la statistique et des études économiques (insee) selon Les dernières parutions officielles de 2024 portant sur les années 2020, 2021 et 2022.

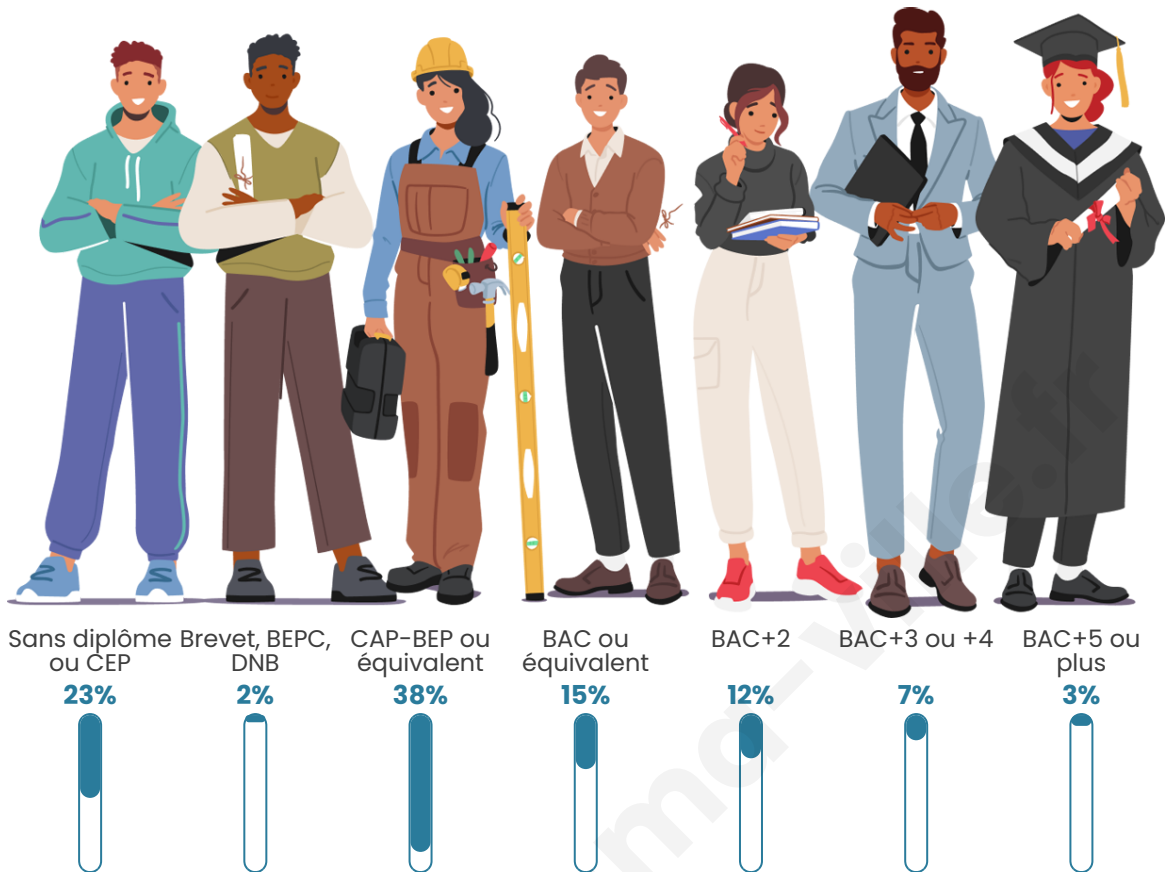
## Tranche d'âge




## Activité professionnelle



## Niveau de diplôme














## Composition des ménages



# Profils électoraux

## Premier tour

	Emmanuel MACRON	29.32 %
	Marine LE PEN	24.81 %
	Jean-Luc MÉLENCHON	12.78 %
	Jean LASSALLE	8.27 %
	Valérie PÉCRESSÉ	8.27 %
	Éric ZEMMOUR	6.02 %
	Nicolas DUPONT- AIGNAN	3.76 %
	Fabien ROUSSEL	1.88 %
	Anne HIDALGO	1.50 %
	Yannick JADOT	1.50 %
	Nathalie ARTHAUD	1.13 %
	Philippe POUTOU	0.75 %



### 329 inscrits

Participation : 81.16%

Votes blancs : 0.37%

Votes nuls : 0.00%

## Second tour

	Emmanuel MACRON	49,58 %
	Marine LE PEN	50,42 %

### 328 inscrits

Participation : 79.57%

Votes blancs : 6.9%

Votes nuls : 1.92%

# Sécurité



Agressions physiques / sexuelles

0



Cambriolages

0



Vols / dégradations

0



Stupéfiants

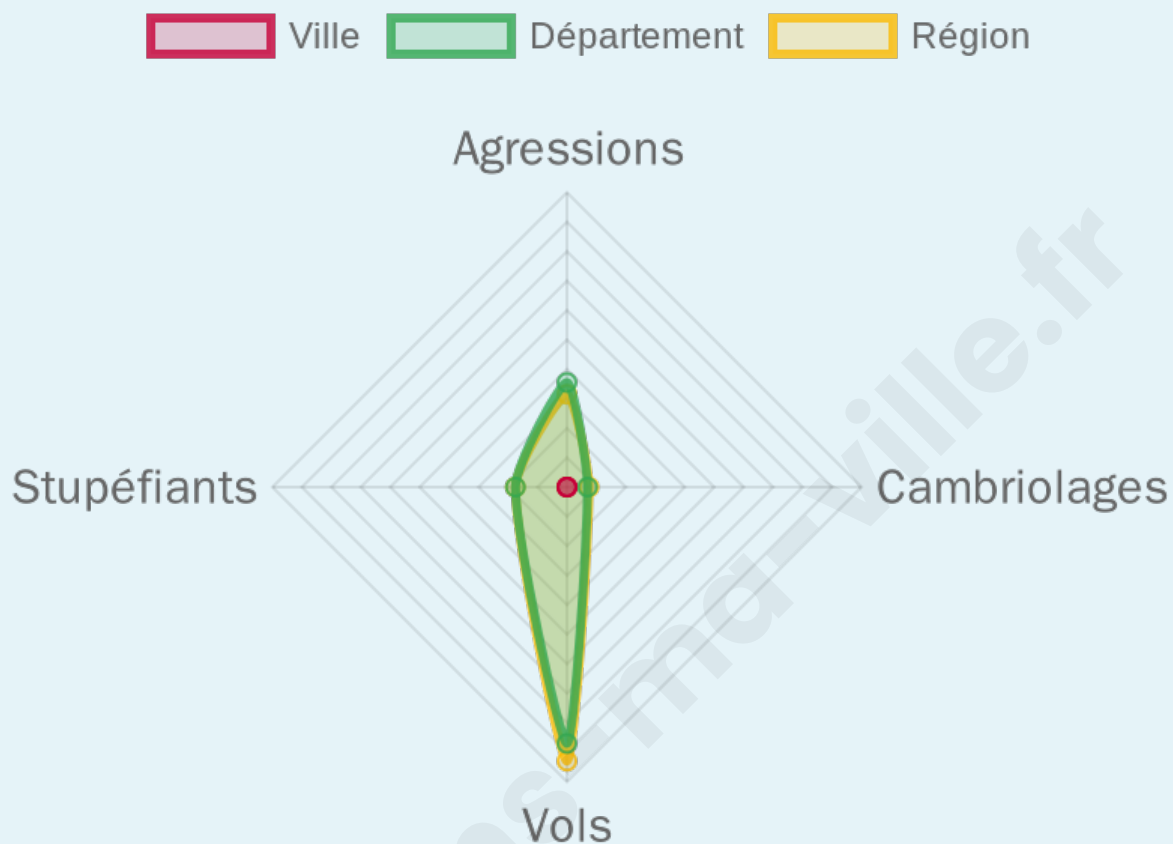
0

## Evolution du nombre d'infractions



## Pour comparer

(en proportion du nombre d'habitants)



Sources : Bases statistiques communale, départementale et régionale de la délinquance enregistrée par la police et la gendarmerie nationales selon les dernières parutions officielles de 2025 portant sur l'année 2024 ([data.gouv](https://data.gouv.fr)).

Agressions physiques / sexuelles : Violences sexuelles, coups et blessures volontaires intrafamiliaux, coups et blessures volontaires, autres coups, blessures volontaires et vols violents sans arme.

Cambriolages : Cambriolages de logements.

Vols : Vols avec armes, vols d'accessoires sur véhicules, vols dans les véhicules, vols de véhicules, vols sans violence contre des personnes, destructions, dégradations volontaires et escroqueries.

Stupéfiants : Trafic de stupéfiants dont (AFD) et usage de stupéfiants.

# Services à la population



## Commerce

Hypermarché	X <a href="#">Altkirch</a> 8km
Supermarché	X <a href="#">Dannemarie</a> 1km
Superette	X <a href="#">Dannemarie</a> 1km
Boulangerie	X <a href="#">Dannemarie</a> 1km
Boucherie	X <a href="#">Dannemarie</a> 0km
Restaurant	X <a href="#">Dannemarie</a> 1km
Garage	X <a href="#">Dannemarie</a> 1km
Station-service	X <a href="#">Dannemarie</a> 0km
Banque	X <a href="#">Dannemarie</a> 1km
La poste	X <a href="#">Dannemarie</a> 0km
Coiffeur	1
Tabac	X <a href="#">Dannemarie</a> 1km
Bars / discothèque	X <a href="#">Dannemarie</a> 1km
Bibliothèque	X <a href="#">Balschwiller</a> 5km
Cinéma	X <a href="#">Altkirch</a> 8km
Vétérinaire	X <a href="#">Dannemarie</a> 1km



## Santé

Pharmacie	X <a href="#">Dannemarie</a> 1km
Hôpital	X <a href="#">Altkirch</a> 9km
Laboratoire d'analyses médicales	X <a href="#">Dannemarie</a> 2km
Etablissement pour handicapé	X <a href="#">Dannemarie</a> 1km
EHPA	X <a href="#">Dannemarie</a> 1km
Médecin	X <a href="#">Dannemarie</a> 1km
Dentiste	X <a href="#">Dannemarie</a> 1km
Chirurgien	X <a href="#">Altkirch</a> 8km
Dermatologue	X <a href="#">Menoncourt</a> 15km
Anesthésiste	X <a href="#">Altkirch</a> 9km
Gastro-entérologue	X <a href="#">Mulhouse</a> 16km
Gynécologue	X <a href="#">Altkirch</a> 8km
Cancérologue	X 0km
Neurologue	X <a href="#">Altkirch</a> 8km
Ophthalmologue	X <a href="#">Carspach</a> 7km
ORL	X <a href="#">Altkirch</a> 8km
Cardiologue	X <a href="#">Altkirch</a> 8km
Pédiatre	X <a href="#">Hirsingue</a> 10km
Pneumologue	X <a href="#">Mulhouse</a> 19km
Psychologue	X <a href="#">Altkirch</a> 8km
Radiologue	X <a href="#">Montreux-Vieux</a> 8km
Rhumatologue	X <a href="#">Chèvremont</a> 16km
Sage-femme	X <a href="#">Altkirch</a> 8km



## Éducation

Crèche	1
Ecole maternelle Public	X <a href="#">Carspach</a> 6km
Ecole maternelle Privé	X <a href="#">Lutterbach</a> 18km
Ecole primaire Public	X <a href="#">Dannemarie</a> 1km
Ecole primaire Privé	X <a href="#">Zillisheim</a> 14km
Collège Public	X <a href="#">Dannemarie</a> 2km
Collège Privé	X <a href="#">Zillisheim</a> 14km
Lycée Public	X <a href="#">Altkirch</a> 8km
Lycée Privé	X <a href="#">Carspach</a> 6km

Sources : Base Sirene des entreprises et de leurs établissements selon les dernières parutions officielles de 2025 portant sur l'année 2024 ([data.gouv](#)). Liste, localisation et tarifs des professionnels de santé selon les dernières parutions officielles de 2025 portant sur l'année 2024 ([opendatasoft](#)) et FINISS Extraction du Fichier des établissements selon les dernières parutions officielles de 2025 portant sur l'année 2024 ([data.gouv](#)). Adresse et géolocalisation des établissements d'enseignement du premier et second degrés selon les dernières parutions officielles de 2025 portant sur l'année 2024 ([data.education.gouv](#))

## Villes autour de Gommersdorf

Ville	Habitants	Superficie	Pop densité	Pop active	Taux chômage	Revenu moyen	Prix immobilier
Dannemarie (1 avis)	2 248	4 km <sup>2</sup>	562 h/km <sup>2</sup>	49.2%	6.8%	23 110 €/an	NC
Wolfersdorf	354	3 km <sup>2</sup>	118 h/km <sup>2</sup>	52%	5.6%	24 860 €/an	NC
Altenach	372	6 km <sup>2</sup>	62 h/km <sup>2</sup>	54.8%	3.2%	31 860 €/an	NC
Buethwiller	240	3 km <sup>2</sup>	80 h/km <sup>2</sup>	52.9%	4.2%	25 520 €/an	NC
Retzwiller (1 avis)	689	4 km <sup>2</sup>	172 h/km <sup>2</sup>	53%	5.8%	25 130 €/an	NC
Ballersdorf	818	10 km <sup>2</sup>	82 h/km <sup>2</sup>	52.1%	3.7%	27 060 €/an	NC
Manspach	544	5 km <sup>2</sup>	109 h/km <sup>2</sup>	49.3%	5.3%	25 310 €/an	NC
Hagenbach	772	4 km <sup>2</sup>	193 h/km <sup>2</sup>	50.4%	2.7%	28 320 €/an	NC
Saint-Ulrich	299	3 km <sup>2</sup>	100 h/km <sup>2</sup>	47.2%	5.7%	24 980 €/an	NC
Fulleren	331	5 km <sup>2</sup>	66 h/km <sup>2</sup>	48.6%	2.7%	27 450 €/an	NC
Elbach	277	3 km <sup>2</sup>	92 h/km <sup>2</sup>	46.6%	3.6%	26 810 €/an	NC
Traubach-le-Haut	647	6 km <sup>2</sup>	108 h/km <sup>2</sup>	48.7%	4%	26 820 €/an	NC
Traubach-le-Bas	484	6 km <sup>2</sup>	81 h/km <sup>2</sup>	46.5%	3.9%	26 400 €/an	NC
Balschwiller	729	9 km <sup>2</sup>	81 h/km <sup>2</sup>	51.9%	4.7%	26 900 €/an	NC
Eglingen	358	3 km <sup>2</sup>	119 h/km <sup>2</sup>	57.8%	2.2%	29 330 €/an	NC

bien-dans-ma-ville.fr



# **Vous aimez votre ville ? Notez-la !**

Et faites-nous part de vos remarques constructives



Avec

**BIEN** dans ma **VILLE** 