



Version web

Ville de Gommenec'h

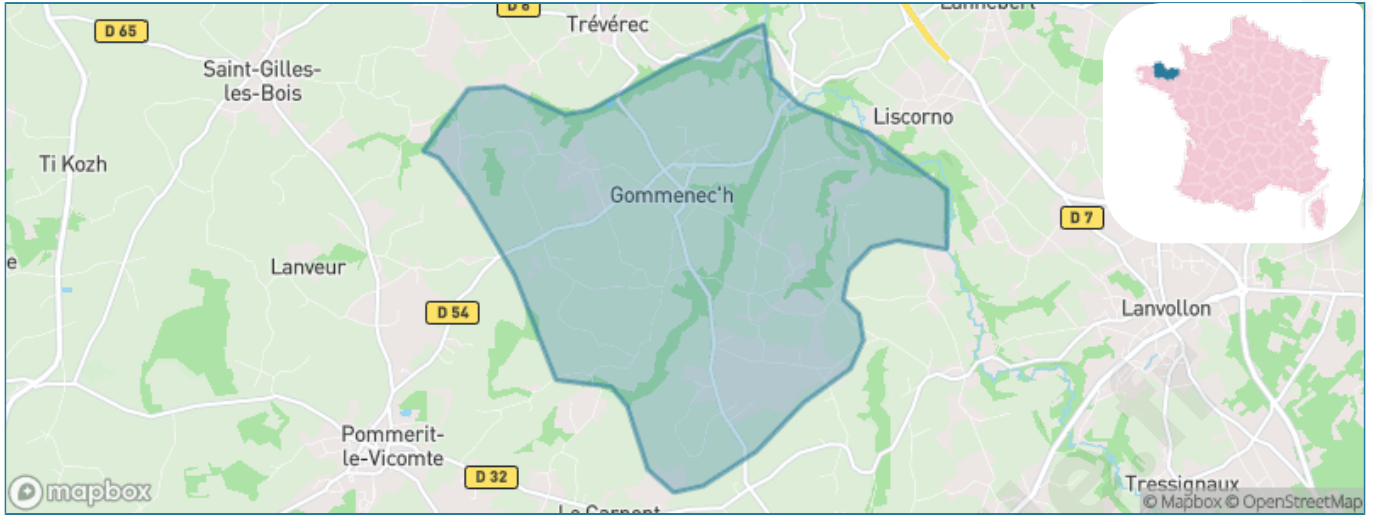
Présenté par

BIEN dans
ma **VILLE** 

Sommaire

Situation géographique	3
Statistiques sur la population	4
Evolution du nombre d'habitants	4
Tranche d'âge	5
0-14 ans	5
15-29 ans	5
30-44 ans	5
45-59 ans	5
60-74 ans	5
75-89 ans	5
90 ans et +	5
Activité professionnelle	5
Agriculteurs	5
Artisans, Commerçants	5
Cadres et sup.	5
Professions intermédiaires	5
Employé	5
Ouvrier	5
Retraité	5
Autres	5
Niveau de diplôme	6
Sans diplôme ou CEP	6
Brevet, BEPC, DNB	6
CAP-BEP ou équivalent	6
BAC ou équivalent	6
BAC+2	6
BAC+3 ou +4	6
BAC+5 ou plus	6
Composition des ménages	6
Couple sans enfant	6
Couple avec enfant(s)	6
Famille monoparentale	6
Colocation / Autre	6
Personnes seules	6
Profils électoraux	7
Premier tour	7
Sécurité	8
Evolution du nombre d'infractions	8
Pour comparer	9
Services à la population	10
Commerce	10
Éducation	10
Villes autour de Gommenec'h	11

Situation géographique



i Informations clés

- **Région :** Bretagne
- **Département :** Côtes-d'armor
- **Code postal :** 22290
- **Superficie :** 11 km²



Côtes d'Armor
le Département



Statistiques sur la population



Nombre d'habitants

551



Age moyen

41 ans



Pop active

46.3%



Taux chômage

8.5%



Pop densité

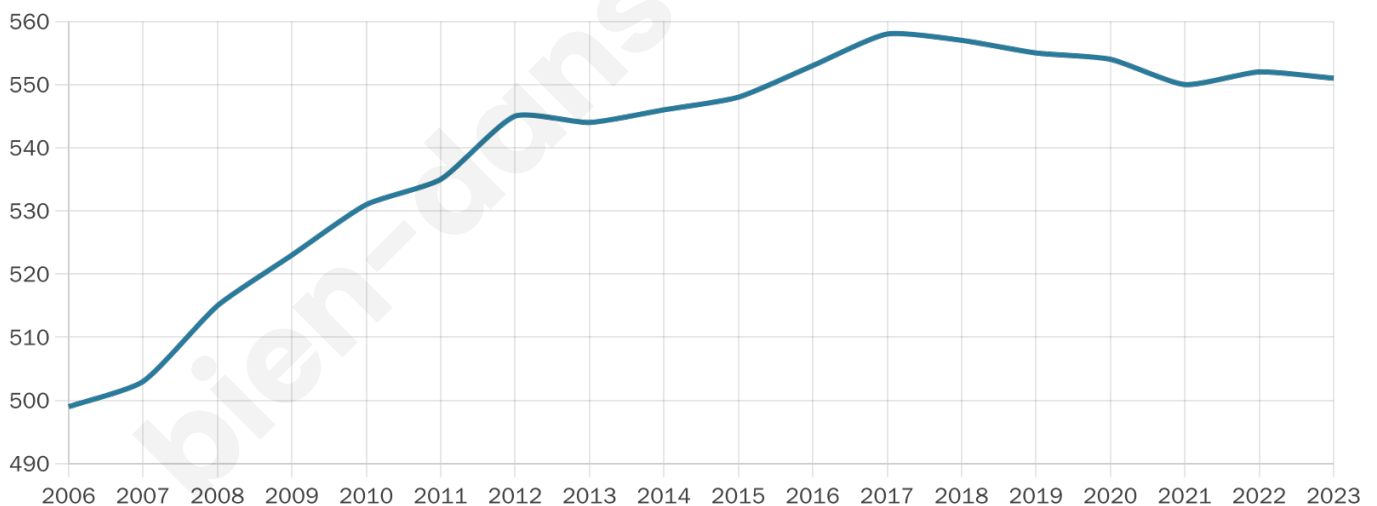
50 h/km²



Revenu moyen

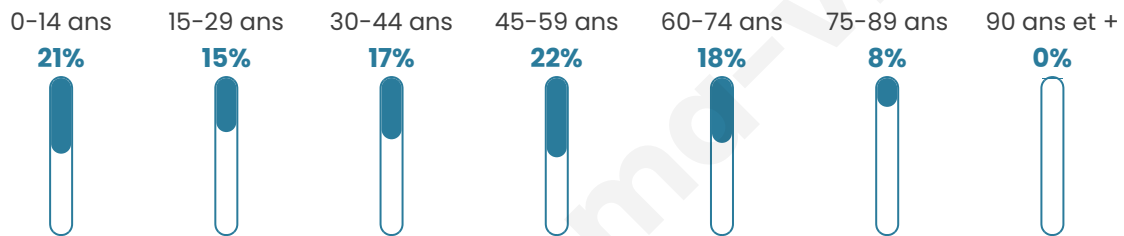
20 680 €/an

Evolution du nombre d'habitants

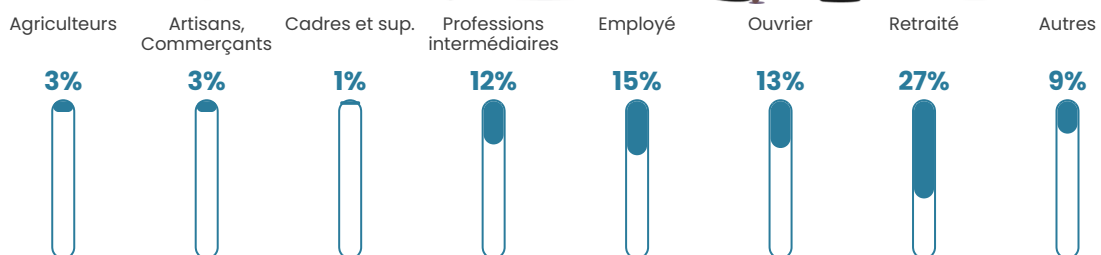


Sources : Institut national de la statistique et des études économiques (insee) selon Les dernières parutions officielles de 2024 portant sur les années 2020, 2021 et 2022.


Tranche d'âge



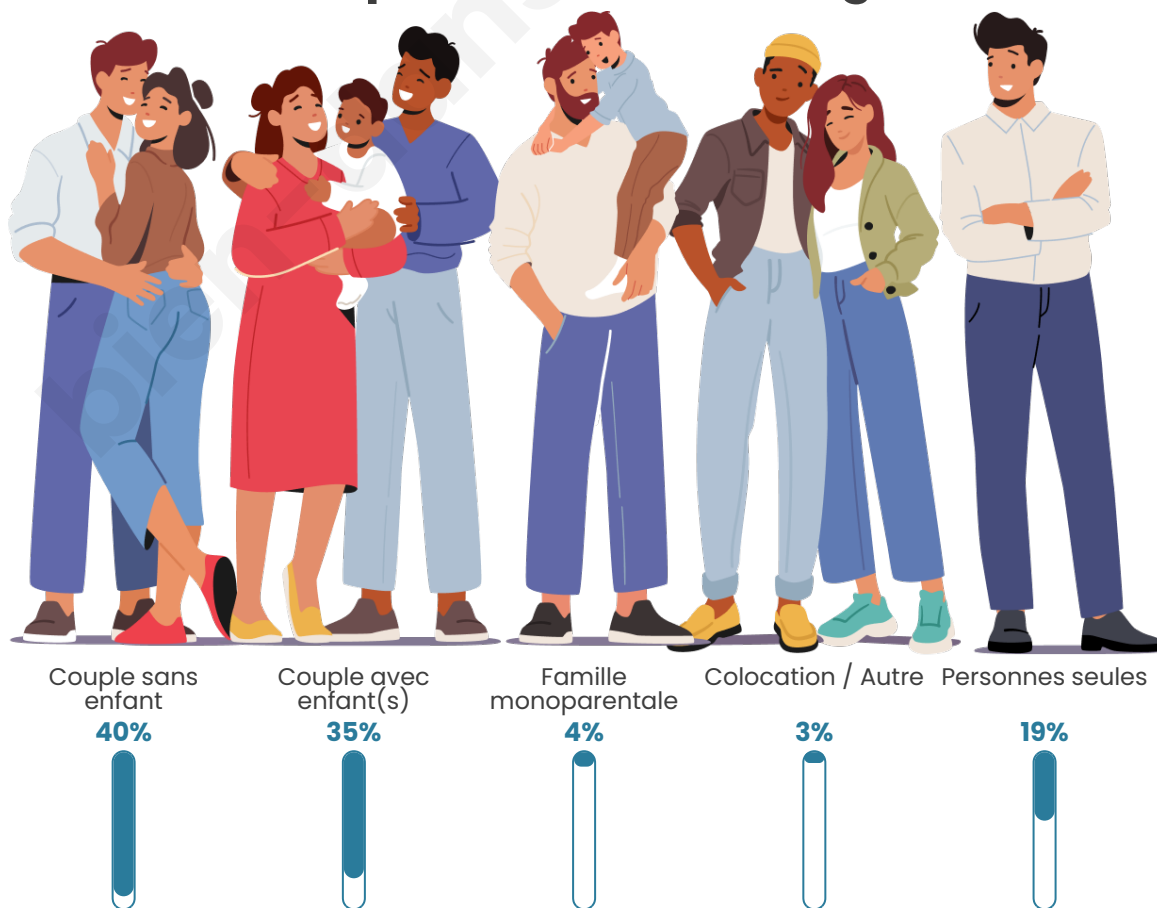
Activité professionnelle



Niveau de diplôme















Composition des ménages



Profils électoraux



Premier tour

	Marine LE PEN	29.12 %
	Jean-Luc MÉLENCHON	25.00 %
	Emmanuel MACRON	19.41 %
	Yannick JADOT	5.88 %
	Éric ZEMMOUR	5.00 %
	Nicolas DUPONT-AIGNAN	3.82 %
	Fabien ROUSSEL	3.53 %
	Jean LASSALLE	2.94 %
	Valérie PÉCRESSE	2.94 %
	Philippe POUTOU	1.76 %
	Anne HIDALGO	0.59 %
	Nathalie ARTHAUD	0.00 %

458 inscrits

Participation : 76.2%
Votes blancs : 1.72%
Votes nuls : 0.86%

Second tour

	Emmanuel MACRON	45,51 %
	Marine LE PEN	54,49 %

458 inscrits

Participation : 74.67%
Votes blancs : 7.02%
Votes nuls : 4.97%

Sécurité



Agressions physiques / sexuelles

0



Cambriolages

0



Vols / dégradations

0



Stupéfiants

0

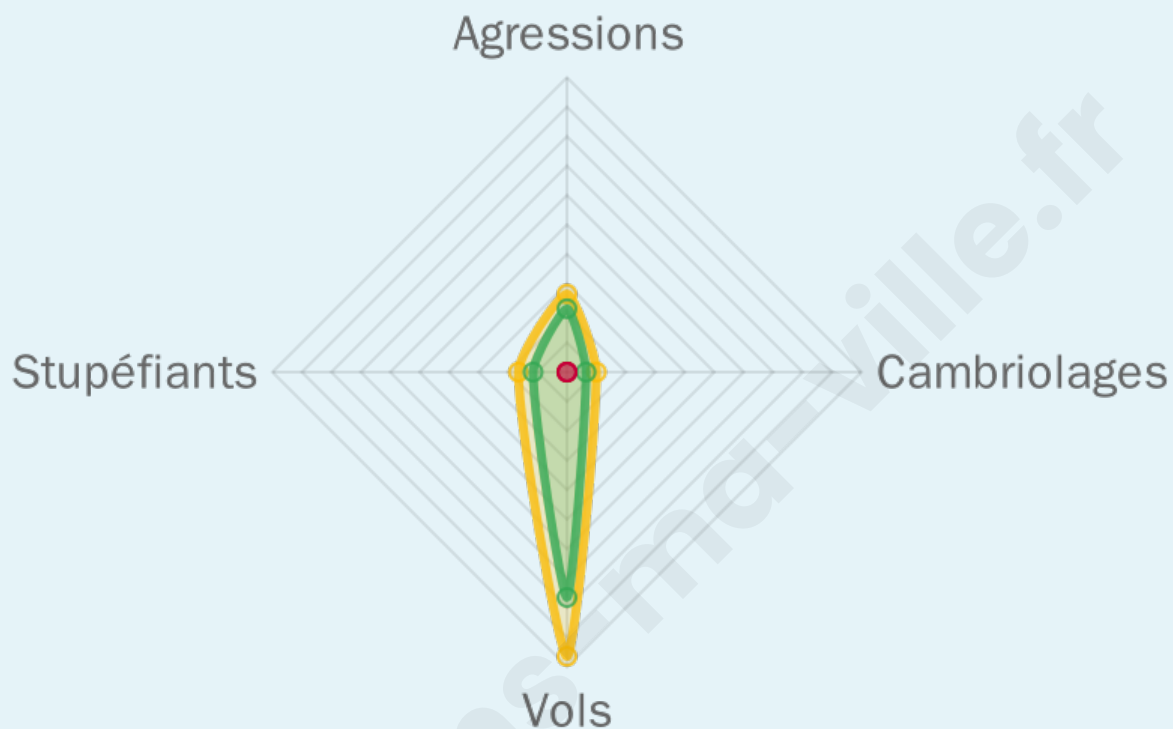
Evolution du nombre d'infractions



Pour comparer

(en proportion du nombre d'habitants)

■ Ville ■ Département ■ Région



Sources : Bases statistiques communale, départementale et régionale de la délinquance enregistrée par la police et la gendarmerie nationales selon les dernières parutions officielles de 2025 portant sur l'année 2024 ([data.gouv](https://data.gouv.fr)).

Agressions physiques / sexuelles : Violences sexuelles, coups et blessures volontaires intrafamiliaux, coups et blessures volontaires, autres coups, blessures volontaires et vols violents sans arme.

Cambriolages : Cambriolages de logements.

Vols : Vols avec armes, vols d'accessoires sur véhicules, vols dans les véhicules, vols de véhicules, vols sans violence contre des personnes, destructions, dégradations volontaires et escroqueries.

Stupéfiants : Trafic de stupéfiants dont (AFD) et usage de stupéfiants.

Services à la population



Commerce

Hypermarché	X Lanvollon 6km
Supermarché	X Pommerit-le-Vicomte 4km
Superette	X Lanvollon 5km
Boulangerie	X Pommerit-le-Vicomte 4km
Boucherie	X Lanvollon 6km
Restaurant	2
Garage	X Trévélec 1km
Station-service	X Lanvollon 5km
Banque	X Lanvollon 5km
La poste	X Le Faouët 4km
Coiffeur	X Tréméven 3km
Tabac	X Guingamp 12km
Bars / discothèque	X Tréméven 3km
Bibliothèque	X Pléhédel 5km
Cinéma	X Guingamp 12km
Vétérinaire	X Lanvollon 5km



Santé

Pharmacie	X Pommerit-le-Vicomte 4km
Hôpital	X Guingamp 12km
Laboratoire d'analyses médicales	X Guingamp 12km
Etablissement pour handicapé	X Lanvollon 5km
EHPA	X Pommerit-le-Vicomte 4km
Médecin	X Lanvollon 5km
Dentiste	X Pommerit-le-Vicomte 5km
Chirurgien	X Pabu 11km
Dermatologue	X Guingamp 12km
Anesthésiste	X Plérin 22km
Gastro-entérologue	X Pabu 11km
Gynécologue	X Pabu 11km
Cancérologue	X Plérin 22km
Neurologue	X Saint-Brieuc 26km
Ophthalmologue	X Tréguier 20km
ORL	X Pabu 11km
Cardiologue	X Paimpol 14km
Pédiatre	X Paimpol 14km
Pneumologue	X Guingamp 12km
Psychologue	X Binic-Étables-sur-Mer 17km
Radiologue	X Guingamp 13km
Rhumatologue	X Péder nec 17km
Sage-femme	X Pommerit-le-Vicomte 5km



Éducation

Crèche	X Tréméven 3km
Ecole maternelle Public	X Plourivo 10km
Ecole maternelle Privé	X Saint-Pol-de-Léon 69km
Ecole primaire Public	X Pommerit-le-Vicomte 4km
Ecole primaire Privé	X Saint-Gilles-les-Bois 4km
Collège Public	X Plouha 9km
Collège Privé	X Lanvollon 5km
Lycée Public	X Guingamp 13km
Lycée Privé	X Pabu 9km

Sources : Base Sirene des entreprises et de leurs établissements selon les dernières parutions officielles de 2025 portant sur l'année 2024 ([data.gouv](#)). Liste, localisation et tarifs des professionnels de santé selon les dernières parutions officielles de 2025 portant sur l'année 2024 ([opendatasoft](#)) et FINISS Extraction du Fichier des établissements selon les dernières parutions officielles de 2025 portant sur l'année 2024 ([data.gouv](#)). Adresse et géolocalisation des établissements d'enseignement du premier et second degrés selon les dernières parutions officielles de 2025 portant sur l'année 2024 ([data.education.gouv](#))

Villes autour de Gommenec'h

Ville	Habitants	Superficie	Pop densité	Pop active	Taux chômage	Revenu moyen	Prix immobilier
Trévélec	228	4 km ²	57 h/km ²	44.3%	4.4%	20 860 €/an	1 618 €/m ²
Tréméven	362	5 km ²	72 h/km ²	50.8%	5.2%	22 440 €/an	1 212 €/m ²
Saint-Gilles-les-Bois	384	9 km ²	43 h/km ²	46.1%	4.7%	20 920 €/an	1 260 €/m ²
Lannebert	423	7 km ²	60 h/km ²	42.1%	4%	20 390 €/an	1 354 €/m ²
Pommerit-le-Vicomte (1 avis)	1 809	33 km ²	55 h/km ²	39.5%	3.6%	21 250 €/an	1 387 €/m ²
Pludual (1 avis)	738	9 km ²	82 h/km ²	43.2%	3.9%	21 800 €/an	1 309 €/m ²
Lanvollon (3 avis)	1 969	5 km ²	394 h/km ²	38.9%	3.7%	21 760 €/an	1 397 €/m ²
Lanleff	121	2 km ²	61 h/km ²	47.9%	7.4%	23 430 €/an	3 600 €/m ²
Goudelin (2 avis)	1 751	23 km ²	76 h/km ²	43.7%	4.8%	22 160 €/an	1 279 €/m ²
Tressignaux	670	7 km ²	96 h/km ²	46.3%	3.3%	23 330 €/an	1 512 €/m ²
Saint-Clet (2 avis)	877	14 km ²	63 h/km ²	40.6%	3.8%	21 360 €/an	969 €/m ²
Quemper-Guézennec (1 avis)	1 118	23 km ²	49 h/km ²	39.4%	5.2%	21 650 €/an	1 054 €/m ²
Pléhédél (1 avis)	1 306	12 km ²	109 h/km ²	44%	2.7%	21 930 €/an	1 255 €/m ²
Yvias	765	11 km ²	70 h/km ²	47.8%	3.7%	21 820 €/an	1 429 €/m ²
Le Merzer (2 avis)	986	12 km ²	82 h/km ²	47.5%	3.2%	22 850 €/an	1 330 €/m ²

bien-dans-ma-ville.fr



Vous aimez votre ville ? Notez-la !

Et faites-nous part de vos remarques constructives



Avec

BIEN dans ma **VILLE** 