



Version web

Ville de Gomené

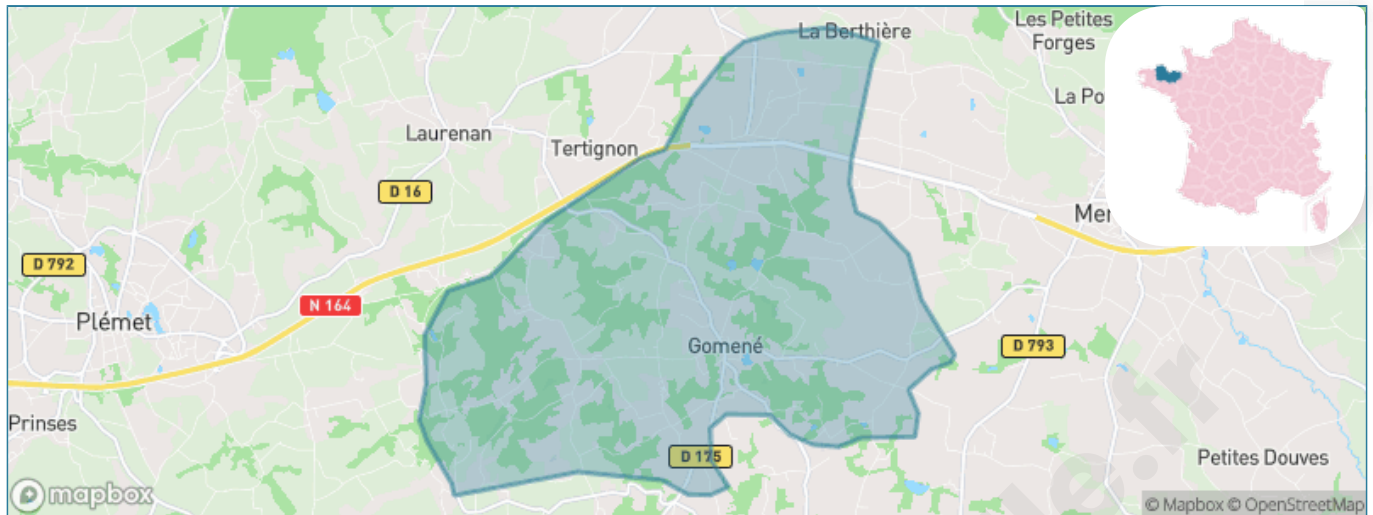
Présenté par

BIEN dans
ma **VILLE** 

Sommaire

Situation géographique	3
Statistiques sur la population	4
Evolution du nombre d'habitants	4
Tranche d'âge	5
0-14 ans	5
15-29 ans	5
30-44 ans	5
45-59 ans	5
60-74 ans	5
75-89 ans	5
90 ans et +	5
Activité professionnelle	5
Agriculteurs	5
Artisans, Commerçants	5
Cadres et sup.	5
Professions intermédiaires	5
Employé	5
Ouvrier	5
Retraité	5
Autres	5
Niveau de diplôme	6
Sans diplôme ou CEP	6
Brevet, BEPC, DNB	6
CAP-BEP ou équivalent	6
BAC ou équivalent	6
BAC+2	6
BAC+3 ou +4	6
BAC+5 ou plus	6
Composition des ménages	6
Couple sans enfant	6
Couple avec enfant(s)	6
Famille monoparentale	6
Colocation / Autre	6
Personnes seules	6
Profils électoraux	7
Premier tour	7
Sécurité	8
Evolution du nombre d'infractions	8
Pour comparer	9
Services à la population	10
Commerce	10
Éducation	10
Villes autour de Gomené	11

Situation géographique



i Informations clés

- **Région :** Bretagne
- **Département :** Côtes-d'armor
- **Code postal :** 22230
- **Superficie :** 25 km²



Côtes d'Armor
le Département



Statistiques sur la population



Nombre d'habitants

560



Age moyen

45 ans



Pop active

43.6%



Taux chômage

8.4%



Pop densité

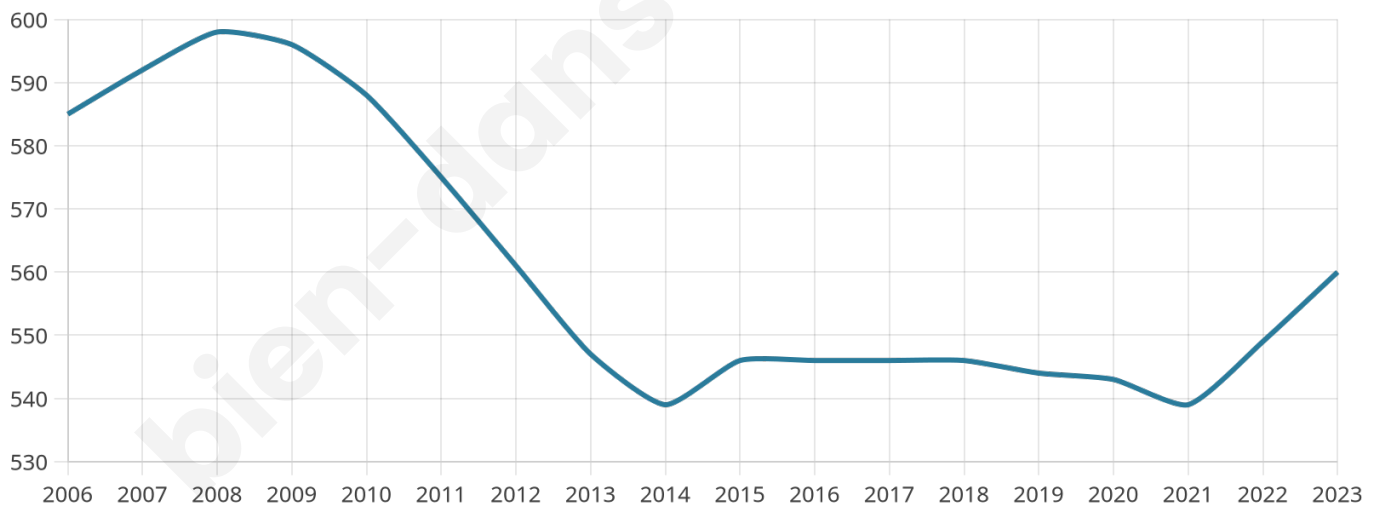
22 h/km²



Revenu moyen

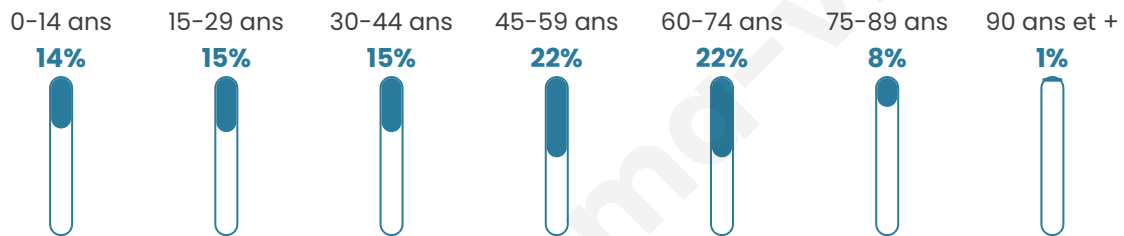
21 670 €/an

Evolution du nombre d'habitants

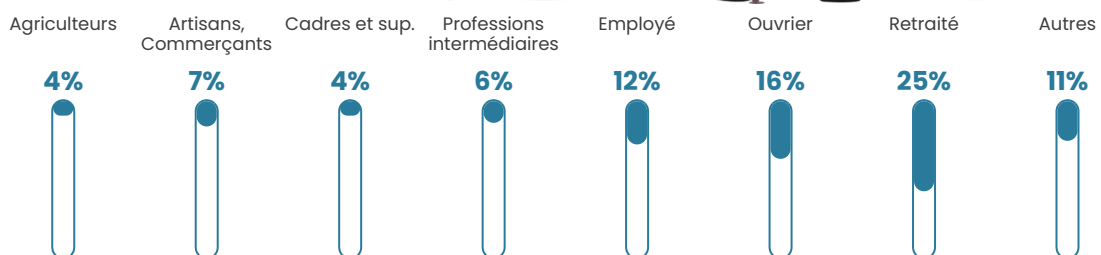


Sources : Institut national de la statistique et des études économiques (insee) selon Les dernières parutions officielles de 2024 portant sur les années 2020, 2021 et 2022.

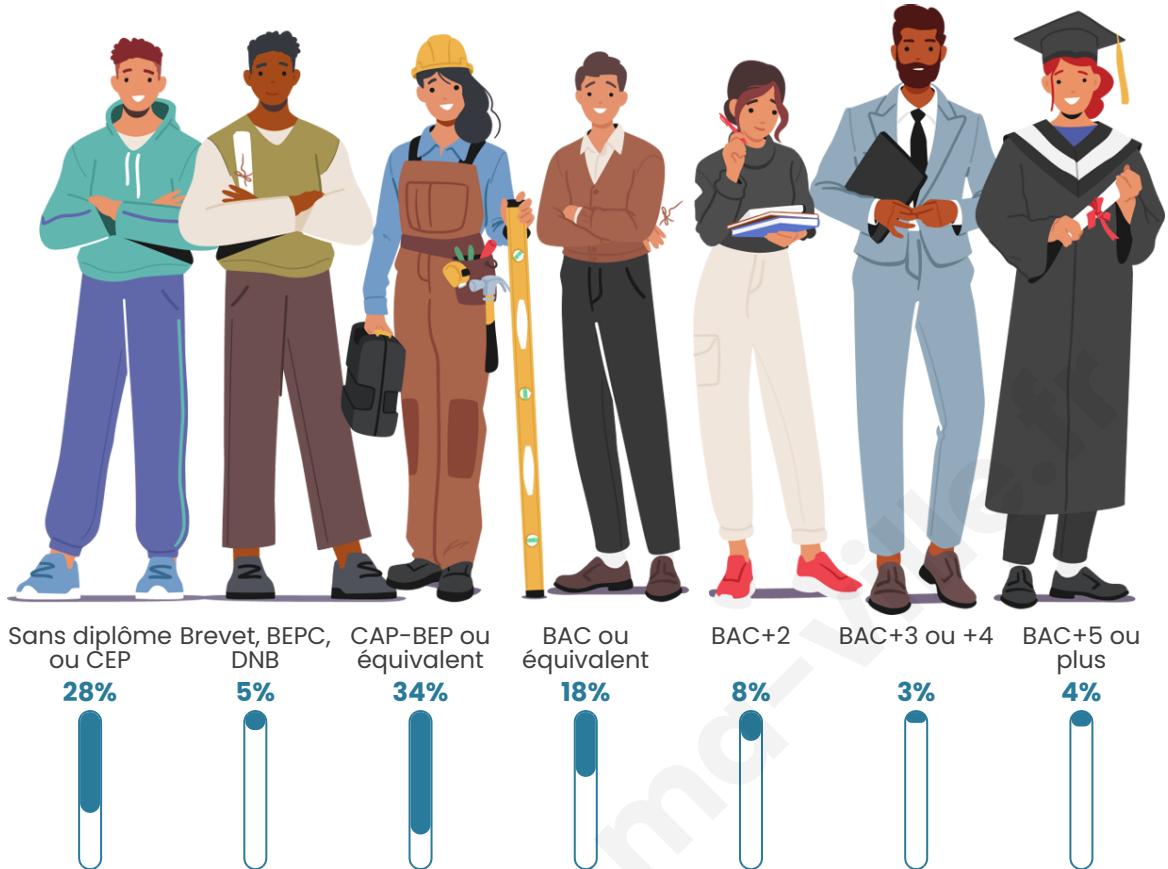
Tranche d'âge




Activité professionnelle



Niveau de diplôme



Composition des ménages



Profils électoraux



Premier tour

	Emmanuel MACRON	29.79 %
	Marine LE PEN	27.73 %
	Jean-Luc MÉLENCHON	21.83 %
	Nicolas DUPONT- AIGNAN	4.13 %
	Yannick JADOT	3.54 %
	Valérie PÉCRESE	2.95 %
	Jean LASSALLE	2.65 %
	Éric ZEMMOUR	2.65 %
	Fabien ROUSSEL	2.36 %
	Philippe POUTOU	1.18 %
	Nathalie ARTHAUD	0.59 %
	Anne HIDALGO	0.59 %

439 inscrits

Participation : 79.5%
Votes blancs : 2.29%
Votes nuls : 0.57%

Second tour

	Emmanuel MACRON	52,79 %
	Marine LE PEN	47,21 %

438 inscrits

Participation : 76.94%
Votes blancs : 9.2%
Votes nuls : 0.3%

Sécurité



Agressions physiques / sexuelles

0



Cambriolages

0



Vols / dégradations

0



Stupéfiants

0

Evolution du nombre d'infractions



Pour comparer

(en proportion du nombre d'habitants)

■ Ville ■ Département ■ Région



Sources : Bases statistiques communale, départementale et régionale de la délinquance enregistrée par la police et la gendarmerie nationales selon les dernières parutions officielles de 2025 portant sur l'année 2024 ([data.gouv](https://data.gouv.fr)).

Agressions physiques / sexuelles : Violences sexuelles, coups et blessures volontaires intrafamiliaux, coups et blessures volontaires, autres coups, blessures volontaires et vols violents sans arme.

Cambriolages : Cambriolages de logements.

Vols : Vols avec armes, vols d'accessoires sur véhicules, vols dans les véhicules, vols de véhicules, vols sans violence contre des personnes, destructions, dégradations volontaires et escroqueries.

Stupéfiants : Trafic de stupéfiants dont (AFD) et usage de stupéfiants.

Services à la population



Commerce

Hypermarché	X <u>Saint-Denis-Lanneray</u> 22km
Supermarché	X <u>Bonneval</u> 9km
Superette	X <u>Varize</u> 9km
Boulangerie	X <u>Sancheville</u> 5km
Boucherie	X <u>Bonneval</u> 7km
Restaurant	2
Garage	1
Station-service	X <u>Bonneval</u> 8km
Banque	X <u>Varize</u> 9km
La poste	X <u>Bonneval</u> 9km
Coiffeur	X <u>Dancy</u> 4km
Tabac	X <u>Bonneval</u> 9km
Bars / discothèque	X <u>Cormainville</u> 8km
Bibliothèque	X <u>Châteaudun</u> 17km
Cinéma	X <u>Châteaudun</u> 18km
Vétérinaire	X <u>Bonneval</u> 9km



Santé

Pharmacie	X <u>Sancheville</u> 5km
Hôpital	X <u>Châteaudun</u> 16km
Laboratoire d'analyses médicales	X <u>Bonneval</u> 9km
Etablissement pour handicapé	X <u>Bonneval</u> 9km
EHPA	X <u>Bonneval</u> 9km
Médecin	4
Dentiste	X <u>Bonneval</u> 9km
Chirurgien	X <u>Chartres</u> 31km
Dermatologue	X <u>Chartres</u> 29km
Anesthésiste	X <u>Mainvilliers</u> 31km
Gastro-entérologue	X <u>Le Coudray</u> 28km
Gynécologue	X <u>Châteaudun</u> 16km
Cancérologue	X <u>Mainvilliers</u> 31km
Neurologue	X <u>Chartres</u> 30km
Ophthalmologue	X <u>Patay</u> 20km
ORL	X <u>Brou</u> 25km
Cardiologue	X <u>Châteaudun</u> 17km
Pédiatre	X <u>Barjouville</u> 26km
Pneumologue	X <u>Châteaudun</u> 16km
Psychologue	X <u>Châteaudun</u> 16km
Radiologue	X <u>Les Villages Vovéens</u> 14km
Rhumatologue	X <u>Le Coudray</u> 28km
Sage-femme	1



Éducation

Crèche	X <u>Bonneval</u> 9km
Ecole maternelle Public	1
Ecole maternelle Privé	X <u>Le Coudray</u> 28km
Ecole primaire Public	X <u>Sancheville</u> 5km
Ecole primaire Privé	X <u>Bonneval</u> 9km
Collège Public	X <u>Bonneval</u> 9km
Collège Privé	X <u>Châteaudun</u> 18km
Lycée Public	X <u>Châteaudun</u> 17km
Lycée Privé	X <u>Châteaudun</u> 18km

Sources : Base Sirene des entreprises et de leurs établissements selon les dernières parutions officielles de 2025 portant sur l'année 2024 ([data.gouv](#)). Liste, localisation et tarifs des professionnels de santé selon les dernières parutions officielles de 2025 portant sur l'année 2024 ([opendatasoft](#)) et FINISS Extraction du Fichier des établissements selon les dernières parutions officielles de 2025 portant sur l'année 2024 ([data.gouv](#)). Adresse et géolocalisation des établissements d'enseignement du premier et second degrés selon les dernières parutions officielles de 2025 portant sur l'année 2024 ([data.education.gouv](#))

Villes autour de Gomené

Ville	Habitants	Superficie	Pop densité	Pop active	Taux chômage	Revenu moyen	Prix immobilier
Bullainville	115	6 km ²	19 h/km ²	41.7%	5.2%	23 700 €/an	541 €/m ²
Neuvy-en-Dunois	300	25 km ²	12 h/km ²	51.3%	3.3%	24 170 €/an	1 587 €/m ²
Pré-Saint-Évrout	283	21 km ²	13 h/km ²	47%	3.2%	23 470 €/an	1 574 €/m ²
Sancheville	742	21 km ²	35 h/km ²	47%	5.5%	22 200 €/an	1 272 €/m ²
Dancy	202	9 km ²	22 h/km ²	46%	6.9%	24 280 €/an	1 148 €/m ²
Villiers-Saint-Orien	162	15 km ²	11 h/km ²	52.5%	3.1%	25 770 €/an	1 565 €/m ²
Pré-Saint-Martin	174	7 km ²	25 h/km ²	51.1%	4.6%	24 700 €/an	1 749 €/m ²
Nottonville	279	24 km ²	12 h/km ²	46.6%	3.9%	23 510 €/an	1 192 €/m ²
Le Gault-Saint-Denis	666	23 km ²	29 h/km ²	49.1%	5.1%	24 260 €/an	1 186 €/m ²
Courbehaye	138	19 km ²	7 h/km ²	45.7%	5.8%	22 870 €/an	1 078 €/m ²
Villars	179	8 km ²	22 h/km ²	50.3%	4.5%	23 390 €/an	1 073 €/m ²
Moriers	223	9 km ²	25 h/km ²	49.8%	3.1%	23 700 €/an	1 710 €/m ²
Saint-Maur-sur-le-Loir	411	16 km ²	26 h/km ²	45.7%	2.9%	24 590 €/an	1 178 €/m ²
Conie-Molitard	387	15 km ²	26 h/km ²	43.2%	2.3%	24 100 €/an	1 301 €/m ²
Cormainville	213	17 km ²	13 h/km ²	46.9%	5.6%	23 770 €/an	1 182 €/m ²

bien-dans-ma-ville.fr



Vous aimez votre ville ? Notez-la !

Et faites-nous part de vos remarques constructives



Avec

BIEN dans
ma **VILLE** 