



Version web

# Ville de Gombergean

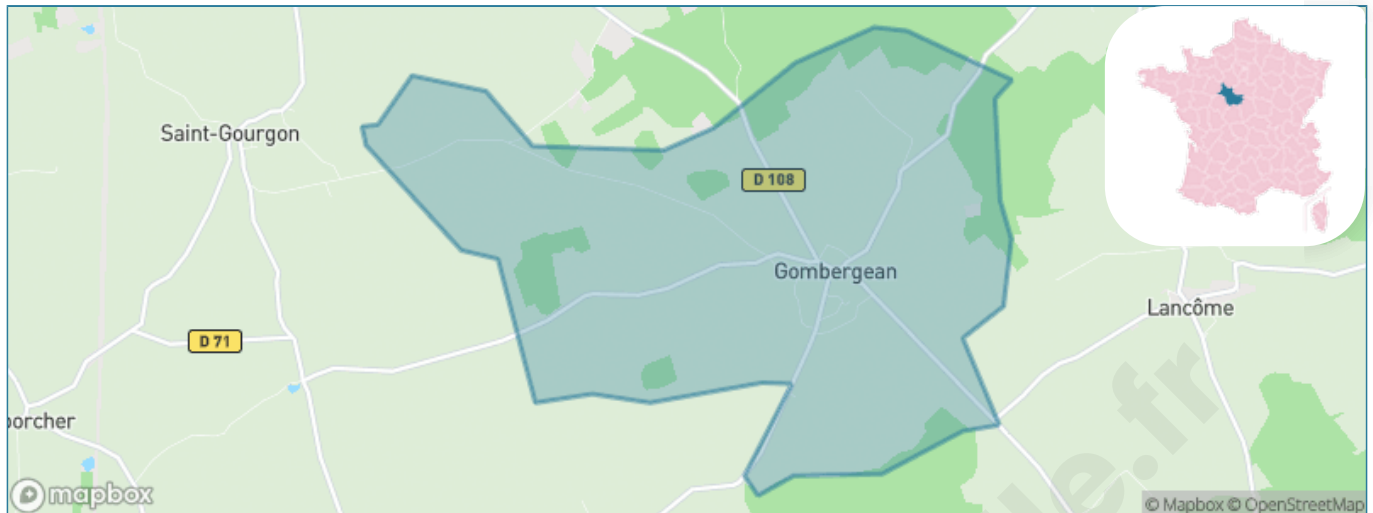
Présenté par

**BIEN** dans  
ma **VILLE** 

# Sommaire

Situation géographique .....	3
Statistiques sur la population .....	4
Evolution du nombre d'habitants .....	4
Tranche d'âge .....	5
0-14 ans .....	5
15-29 ans .....	5
30-44 ans .....	5
45-59 ans .....	5
60-74 ans .....	5
75-89 ans .....	5
90 ans et + .....	5
Activité professionnelle .....	5
Agriculteurs .....	5
Artisans, Commerçants .....	5
Cadres et sup. ....	5
Professions intermédiaires .....	5
Employé .....	5
Ouvrier .....	5
Retraité .....	5
Autres .....	5
Niveau de diplôme .....	6
Sans diplôme ou CEP .....	6
Brevet, BEPC, DNB .....	6
CAP-BEP ou équivalent .....	6
BAC ou équivalent .....	6
BAC+2 .....	6
BAC+3 ou +4 .....	6
BAC+5 ou plus .....	6
Composition des ménages .....	6
Couple sans enfant .....	6
Couple avec enfant(s) .....	6
Famille monoparentale .....	6
Colocation / Autre .....	6
Personnes seules .....	6
Profils électoraux .....	7
Premier tour .....	7
Sécurité .....	8
Evolution du nombre d'infractions .....	8
Pour comparer .....	9
Services à la population .....	10
Commerce .....	10
Éducation .....	10
Villes autour de Gombergean .....	12

# Situation géographique



## i Informations clés

- **Région** : Centre-Val de Loire
- **Département** : Loir-et-Cher
- **Code postal** : 41310
- **Superficie** : 12 km<sup>2</sup>



# Statistiques sur la population



Nombre d'habitants

**167**



Age moyen

**40 ans**



Pop active

**58.7%**



Taux chômage

**0.8%**



Pop densité

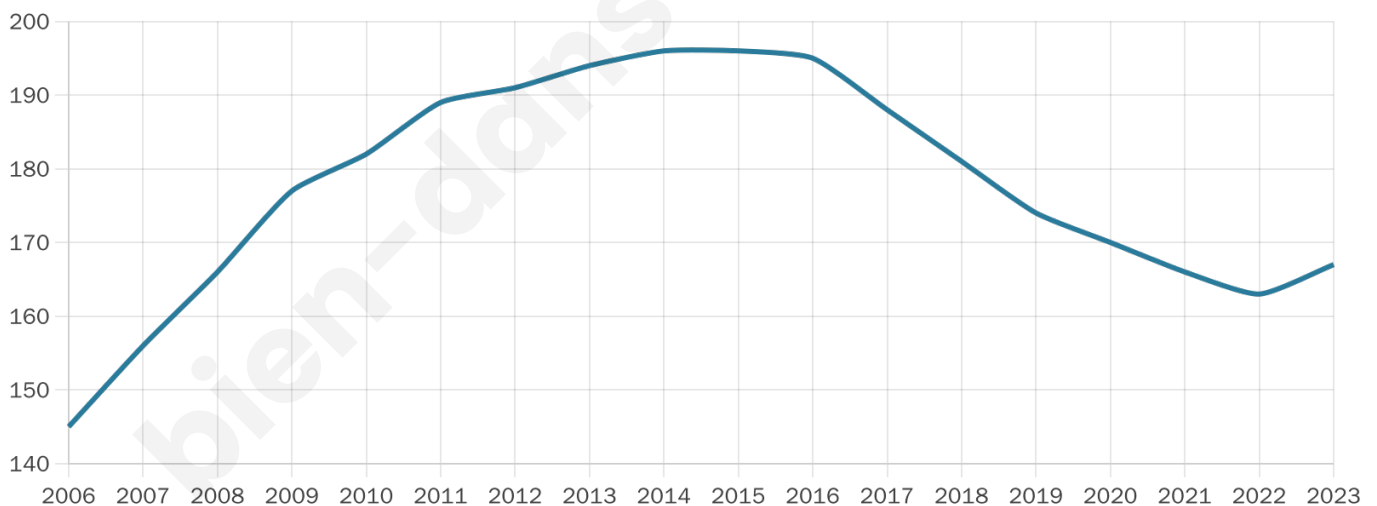
**14 h/km<sup>2</sup>**



Revenu moyen

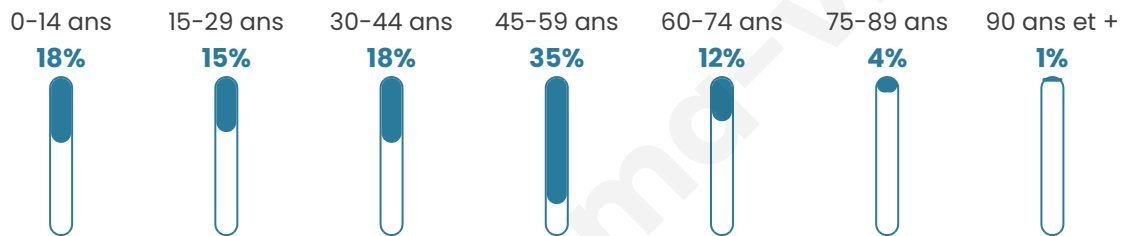
**23 960 €/an**

## Evolution du nombre d'habitants

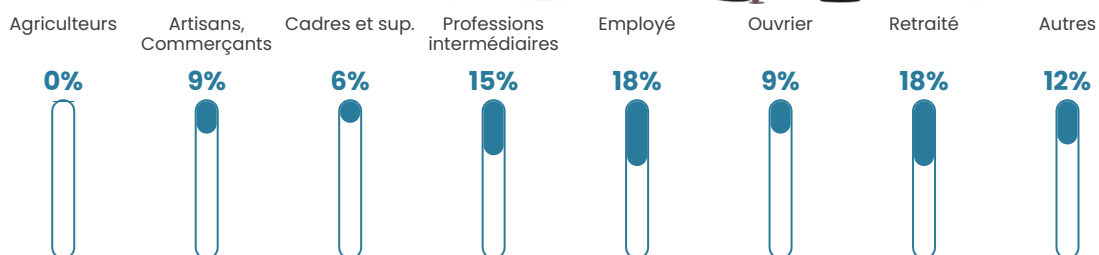


Sources : Institut national de la statistique et des études économiques (insee) selon Les dernières parutions officielles de 2024 portant sur les années 2020, 2021 et 2022.

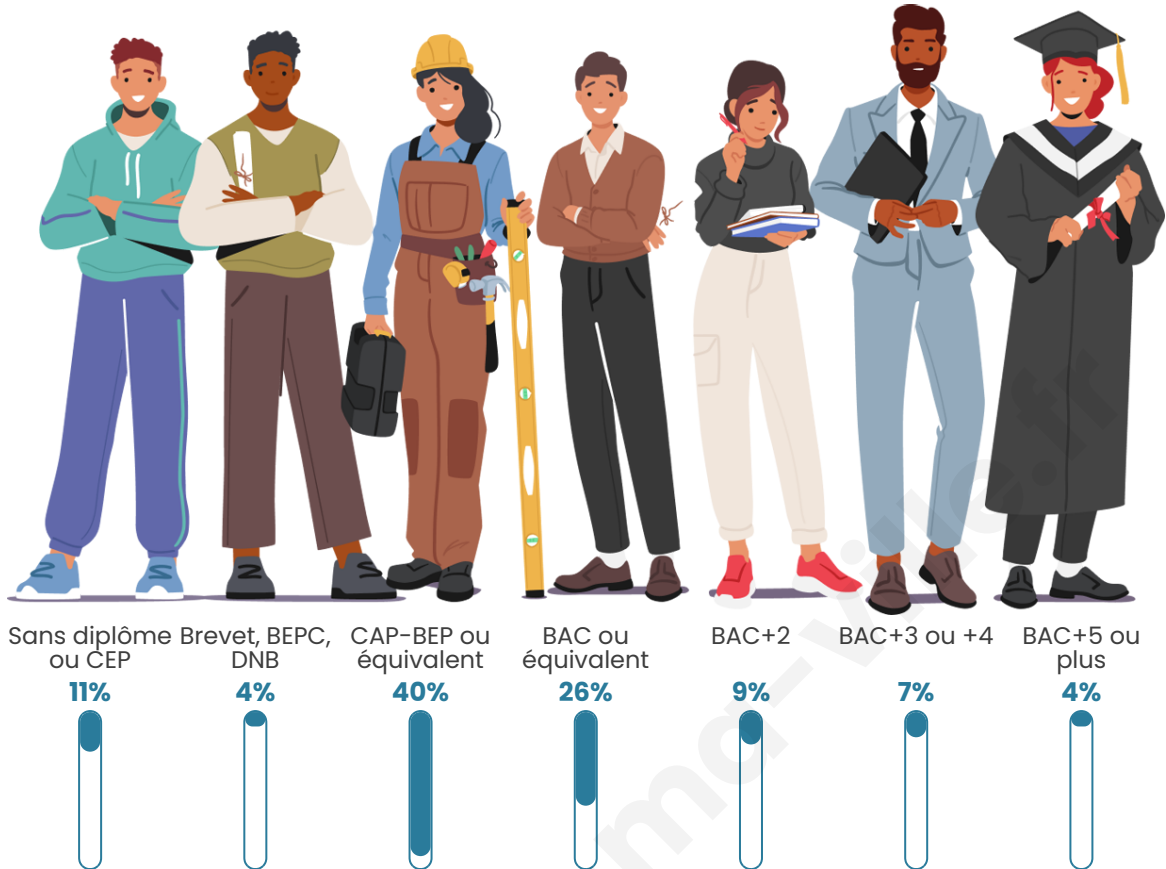
## Tranche d'âge




## Activité professionnelle



## Niveau de diplôme














## Composition des ménages



# Profils électoraux

## Premier tour

	Marine LE PEN	36.19 %
	Jean-Luc MÉLENCHON	17.14 %
	Emmanuel MACRON	13.33 %
	Valérie PÉCRESSÉ	7.62 %
	Nicolas DUPONT-AIGNAN	4.76 %
	Nathalie ARTHAUD	3.81 %
	Fabien ROUSSEL	3.81 %
	Jean LASSALLE	3.81 %
	Éric ZEMMOUR	3.81 %
	Yannick JADOT	3.81 %
	Anne HIDALGO	1.90 %
	Philippe POUTOU	0.00 %



### 151 inscrits

Participation : 71.52%

Votes blancs : 0.93%

Votes nuls : 1.85%

## Second tour

	Emmanuel MACRON	42,34 %
	Marine LE PEN	57,66 %

### 151 inscrits

Participation : 80.13%

Votes blancs : 4.96%

Votes nuls : 3.31%

# Sécurité



Agressions physiques / sexuelles

0



Cambriolages

0



Vols / dégradations

0



Stupéfiants

0

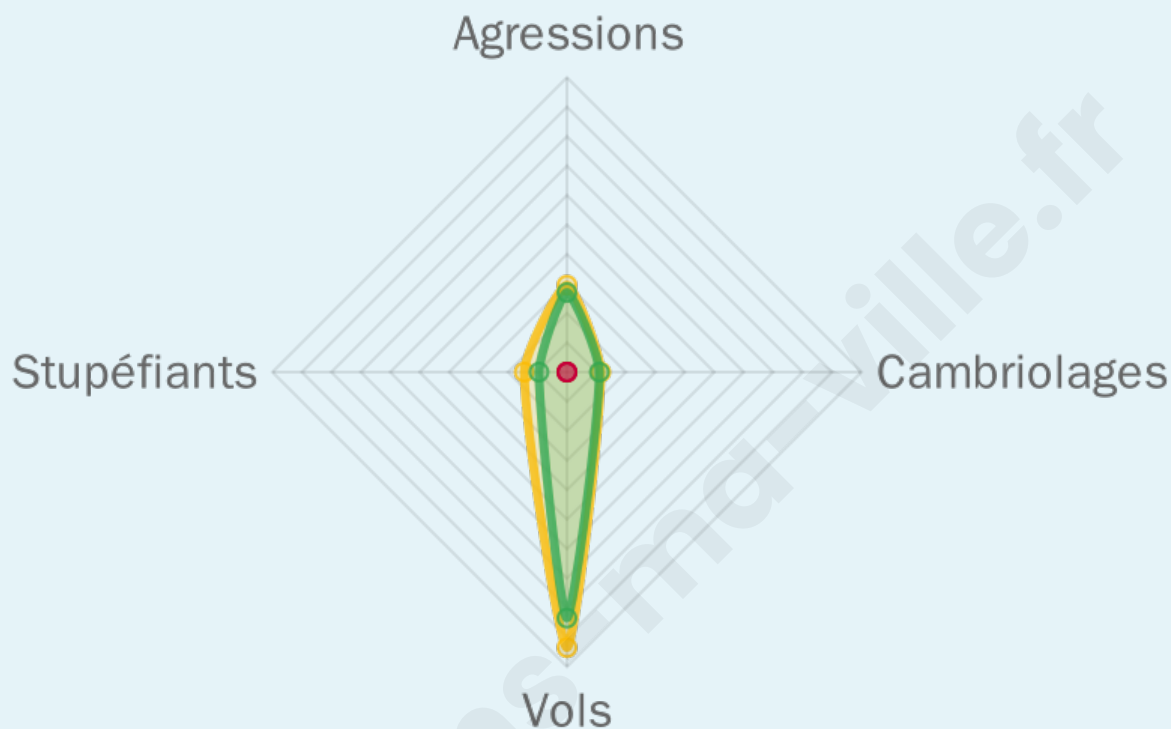
## Evolution du nombre d'infractions



## Pour comparer

(en proportion du nombre d'habitants)

■ Ville ■ Département ■ Région



Sources : Bases statistiques communale, départementale et régionale de la délinquance enregistrée par la police et la gendarmerie nationales selon les dernières parutions officielles de 2025 portant sur l'année 2024 ([data.gouv](https://data.gouv.fr)).

Agressions physiques / sexuelles : Violences sexuelles, coups et blessures volontaires intrafamiliaux, coups et blessures volontaires, autres coups, blessures volontaires et vols violents sans arme.

Cambriolages : Cambriolages de logements.

Vols : Vols avec armes, vols d'accessoires sur véhicules, vols dans les véhicules, vols de véhicules, vols sans violence contre des personnes, destructions, dégradations volontaires et escroqueries.

Stupéfiants : Trafic de stupéfiants dont (AFD) et usage de stupéfiants.

# Services à la population



## Commerce

Hypermarché	X <u>Château-Renault</u> 15km
Supermarché	X <u>Château-Renault</u> 14km
Superette	X <u>Saint-Amand-Longpré</u> 7km
Boulangerie	X <u>Saint-Amand-Longpré</u> 7km
Boucherie	X <u>Saint-Cyr-du-Gault</u> 4km
Restaurant	X <u>Saint-Amand-Longpré</u> 7km
Garage	X <u>Saint-Gourgon</u> 5km
Station-service	X <u>Herbault</u> 7km
Banque	X <u>Herbault</u> 7km
La poste	X <u>Villechauve</u> 11km
Coiffeur	X <u>Pray</u> 4km
Tabac	X <u>Château-Renault</u> 15km
Bars / discothèque	X <u>Saint-Amand-Longpré</u> 7km
Bibliothèque	X <u>Blois</u> 20km
Cinéma	X <u>Château-Renault</u> 14km
Vétérinaire	X <u>Herbault</u> 7km



## Santé

Pharmacie	X <u>Saint-Amand-Longpré</u> 7km
Hôpital	X <u>Château-Renault</u> 14km
Laboratoire d'analyses médicales	X <u>Château-Renault</u> 15km
Etablissement pour handicapé	X <u>Herbault</u> 7km
EHPA	X <u>Herbault</u> 6km
Médecin	X <u>Herbault</u> 6km
Dentiste	X <u>Saint-Amand-Longpré</u> 7km
Chirurgien	X <u>Vendôme</u> 16km
Dermatologue	X <u>Saint-Amand-Longpré</u> 7km
Anesthésiste	X <u>La Chaussée-Saint-Victor</u> 20km
Gastro-entérologue	X <u>Vendôme</u> 16km
Gynécologue	X <u>Vendôme</u> 16km
Cancérologue	X <u>La Chaussée-Saint-Victor</u> 20km
Neurologue	X <u>Blois</u> 18km
Ophtalmologue	X <u>Saint-Amand-Longpré</u> 7km
ORL	X <u>Vendôme</u> 16km
Cardiologue	X <u>Château-Renault</u> 14km
Pédiatre	X <u>Blois</u> 17km
Pneumologue	X <u>Vendôme</u> 16km
Psychologue	X <u>Blois</u> 17km
Radiologue	X <u>Vendôme</u> 16km
Rhumatologue	X <u>Vendôme</u> 17km
Sage-femme	X <u>Château-Renault</u> 15km



## Éducation

Crèche	X <u>Herbault</u> 7km
Ecole maternelle Public	X <u>Saint-Amand-Longpré</u> 7km
Ecole maternelle Privé	X <u>Céré-la-Ronde</u> 44km
Ecole primaire Public	X <u>Lancé</u> 5km
Ecole primaire Privé	X <u>Herbault</u> 7km
Collège Public	X <u>Saint-Amand-Longpré</u> 7km
Collège Privé	X <u>Vendôme</u> 16km
Lycée Public	X <u>Château-Renault</u> 15km
Lycée Privé	X <u>Vendôme</u> 16km

Sources : Base Sirene des entreprises et de leurs établissements selon les dernières parutions officielles de 2025 portant sur l'année 2024 ([data.gouv](https://data.gouv.fr)). Liste, localisation et tarifs des professionnels de santé selon les dernières parutions officielles de 2025 portant sur l'année 2024 ([opendatasoft](https://opendatasoft.com)) et FINESS Extraction du Fichier des établissements selon les dernières parutions officielles de 2025 portant sur l'année 2024 ([data.gouv](https://data.gouv.fr)). Adresse et géolocalisation des établissements d'enseignement du premier et second degrés selon les dernières parutions officielles de 2025 portant sur l'année 2024 ([data.education.gouv](https://data.education.gouv.fr))

bien-dans-ma-ville.fr

## Villes autour de Gombergean

Ville	Habitants	Superficie	Pop densité	Pop active	Taux chômage	Revenu moyen	Prix immobilier
Lancôme	123	9 km <sup>2</sup>	14 h/km <sup>2</sup>	53.7%	0.8%	24 240 €/an	1 444 €/m <sup>2</sup>
Bono (1 avis)	2 608	6 km <sup>2</sup>	435 h/km <sup>2</sup>	41.7%	3.4%	25 000 €/an	3 030 €/m <sup>2</sup>
Pray	278	10 km <sup>2</sup>	28 h/km <sup>2</sup>	52.2%	6.5%	23 560 €/an	1 270 €/m <sup>2</sup>
Françay	271	20 km <sup>2</sup>	14 h/km <sup>2</sup>	52.8%	2.6%	23 280 €/an	744 €/m <sup>2</sup>
Saint-Cyr-du-Gault	173	26 km <sup>2</sup>	7 h/km <sup>2</sup>	48%	2.3%	24 740 €/an	386 €/m <sup>2</sup>
Saint-Gourgon	96	10 km <sup>2</sup>	10 h/km <sup>2</sup>	53.1%	1%	22 680 €/an	1 537 €/m <sup>2</sup>
Lancé	471	18 km <sup>2</sup>	26 h/km <sup>2</sup>	50.3%	4.5%	23 960 €/an	1 456 €/m <sup>2</sup>
Saint-Étienne-des-Guérets	115	11 km <sup>2</sup>	10 h/km <sup>2</sup>	51.3%	0.9%	24 490 €/an	508 €/m <sup>2</sup>
Tourailles	129	7 km <sup>2</sup>	18 h/km <sup>2</sup>	44.2%	1.6%	24 450 €/an	1 007 €/m <sup>2</sup>
Villeporcher (1 avis)	146	12 km <sup>2</sup>	12 h/km <sup>2</sup>	52.1%	4.8%	22 910 €/an	787 €/m <sup>2</sup>
Sainte-Anne-d'Auray (1 avis)	2 889	5 km <sup>2</sup>	578 h/km <sup>2</sup>	41.8%	3.4%	23 730 €/an	2 017 €/m <sup>2</sup>
Saint-Amand-Longpré	1 218	21 km <sup>2</sup>	58 h/km <sup>2</sup>	45.8%	2.3%	23 030 €/an	1 341 €/m <sup>2</sup>
Herbault	1 133	13 km <sup>2</sup>	87 h/km <sup>2</sup>	49.6%	3.8%	23 320 €/an	1 547 €/m <sup>2</sup>
Landes-le-Gaulois	721	24 km <sup>2</sup>	30 h/km <sup>2</sup>	50.3%	2.6%	24 680 €/an	1 594 €/m <sup>2</sup>
Nourray	127	12 km <sup>2</sup>	11 h/km <sup>2</sup>	40.9%	1.6%	24 190 €/an	1 877 €/m <sup>2</sup>

bien-dans-ma-ville.fr



# **Vous aimez votre ville ? Notez-la !**

Et faites-nous part de vos remarques constructives



Avec

**BIEN** dans ma **VILLE** 