



Version web

Ville de Gognies- Chaussée

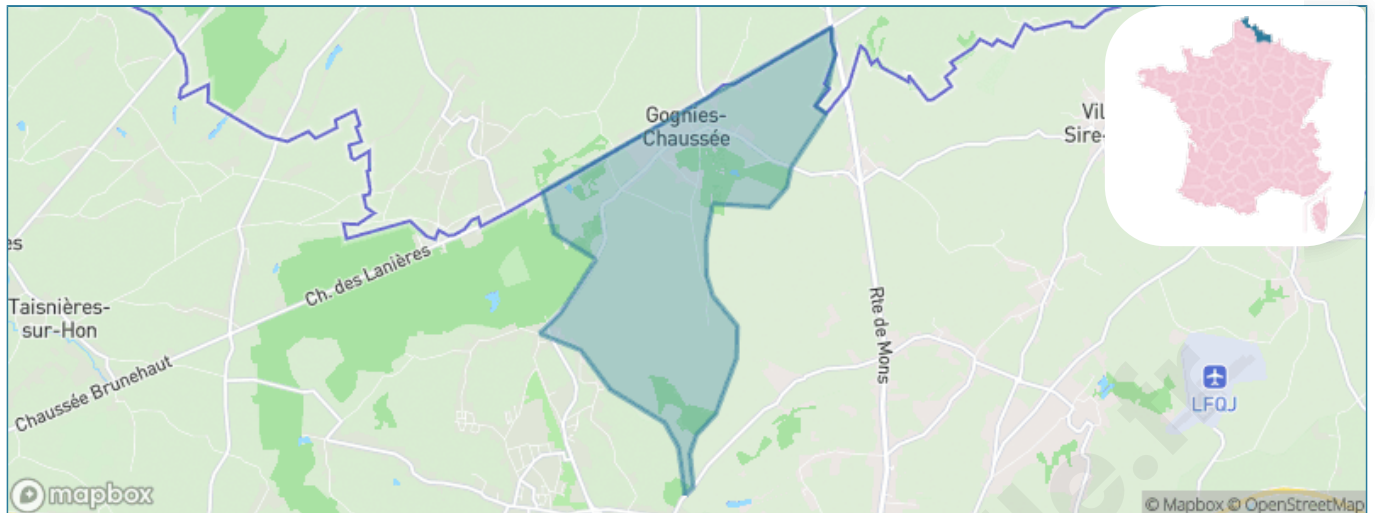
Présenté par

BIEN dans
ma **VILLE** 

Sommaire

Situation géographique	3
Statistiques sur la population	4
Evolution du nombre d'habitants	4
Tranche d'âge	5
0-14 ans	5
15-29 ans	5
30-44 ans	5
45-59 ans	5
60-74 ans	5
75-89 ans	5
90 ans et +	5
Activité professionnelle	5
Agriculteurs	5
Artisans, Commerçants	5
Cadres et sup.	5
Professions intermédiaires	5
Employé	5
Ouvrier	5
Retraité	5
Autres	5
Niveau de diplôme	6
Sans diplôme ou CEP	6
Brevet, BEPC, DNB	6
CAP-BEP ou équivalent	6
BAC ou équivalent	6
BAC+2	6
BAC+3 ou +4	6
BAC+5 ou plus	6
Composition des ménages	6
Couple sans enfant	6
Couple avec enfant(s)	6
Famille monoparentale	6
Colocation / Autre	6
Personnes seules	6
Profils électoraux	7
Premier tour	7
Sécurité	8
Evolution du nombre d'infractions	8
Pour comparer	9
Services à la population	10
Commerce	10
Éducation	10
Villes autour de Gognies-Chaussée	11

Situation géographique



i Informations clés

- **Région** : Hauts-de-France
- **Département** : Nord
- **Code postal** : 59600
- **Superficie** : 7 km²



Région
Hauts-de-France



Statistiques sur la population



Nombre d'habitants

723



Age moyen

43 ans



Pop active

46.2%



Taux chômage

11.1%



Pop densité

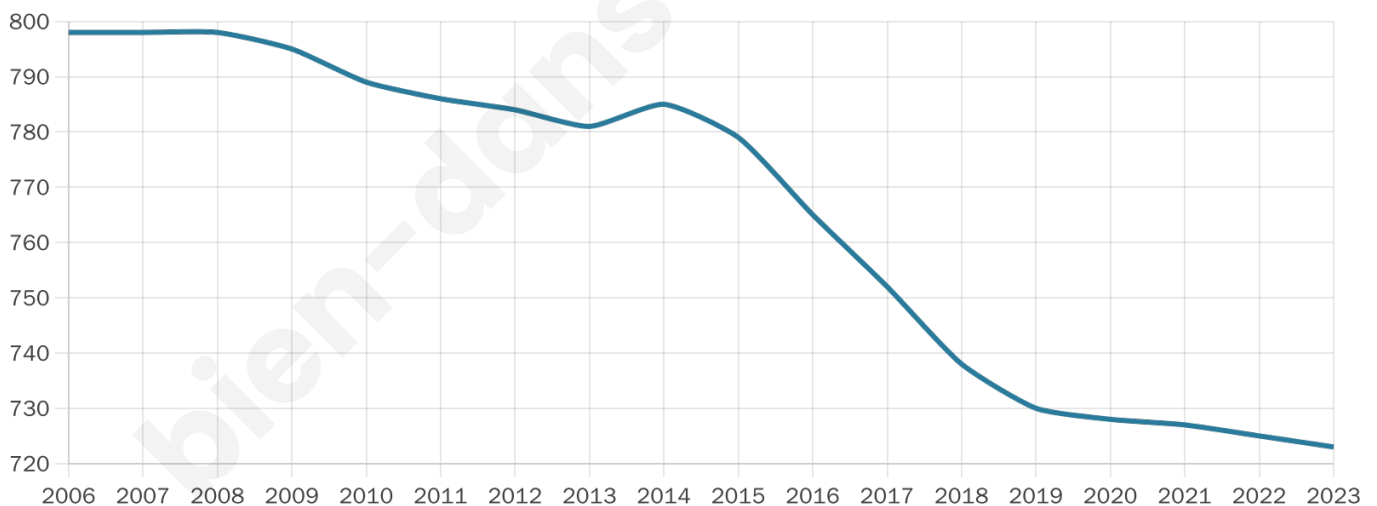
103 h/km²



Revenu moyen

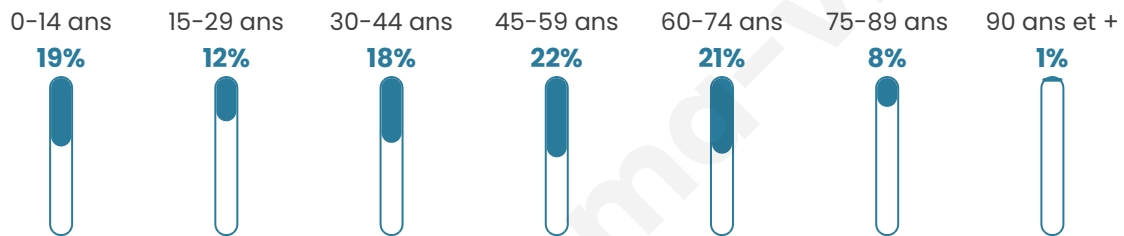
23 430 €/an

Evolution du nombre d'habitants

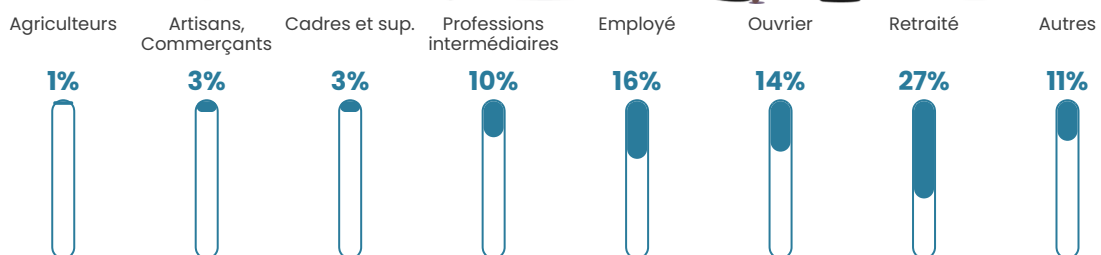


Sources : Institut national de la statistique et des études économiques (insee) selon Les dernières parutions officielles de 2024 portant sur les années 2020, 2021 et 2022.


Tranche d'âge




Activité professionnelle



Niveau de diplôme














Composition des ménages



Profils électoraux

Premier tour

	Marine LE PEN	35.98 %
	Emmanuel MACRON	26.91 %
	Jean-Luc MÉLENCHON	14.73 %
	Éric ZEMMOUR	8.50 %
	Nicolas DUPONT-AIGNAN	3.40 %
	Fabien ROUSSEL	3.12 %
	Jean LASSALLE	2.27 %
	Valérie PÉCRESSÉ	1.42 %
	Anne HIDALGO	1.13 %
	Yannick JADOT	1.13 %
	Nathalie ARTHAUD	0.85 %
	Philippe POUTOU	0.57 %



558 inscrits

Participation : 63.62%

Votes blancs : 0.56%

Votes nuls : 0.00%

Second tour

	Emmanuel MACRON	41,49 %
	Marine LE PEN	58,51 %

559 inscrits

Participation : 65.3%

Votes blancs : 6.85%

Votes nuls : 1.37%

Sécurité



Agressions physiques / sexuelles

0



Cambriolages

0



Vols / dégradations

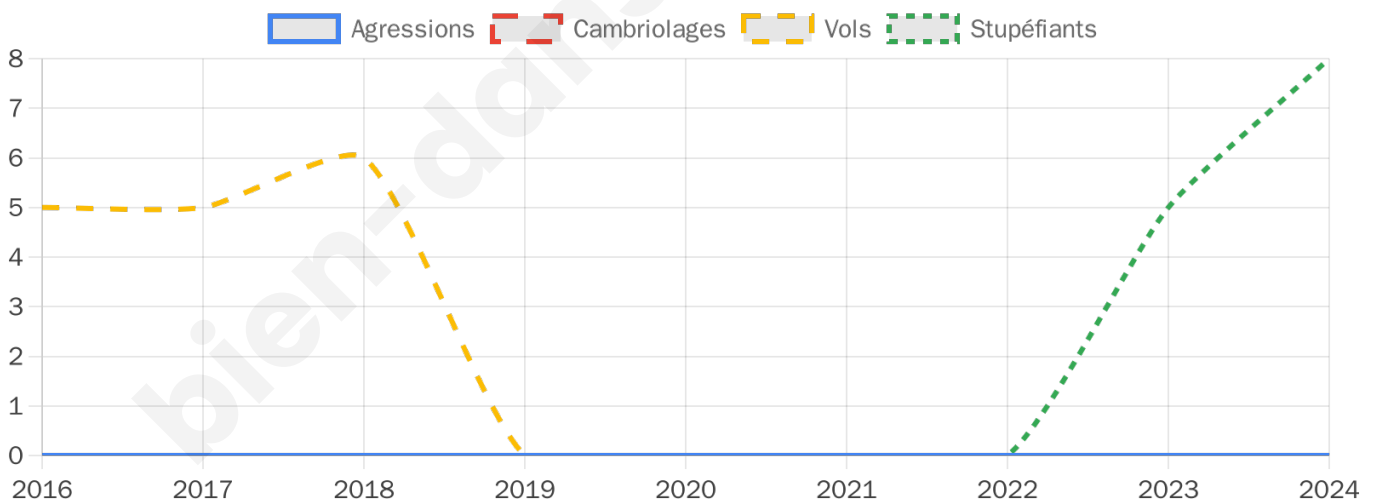
0



Stupéfiants

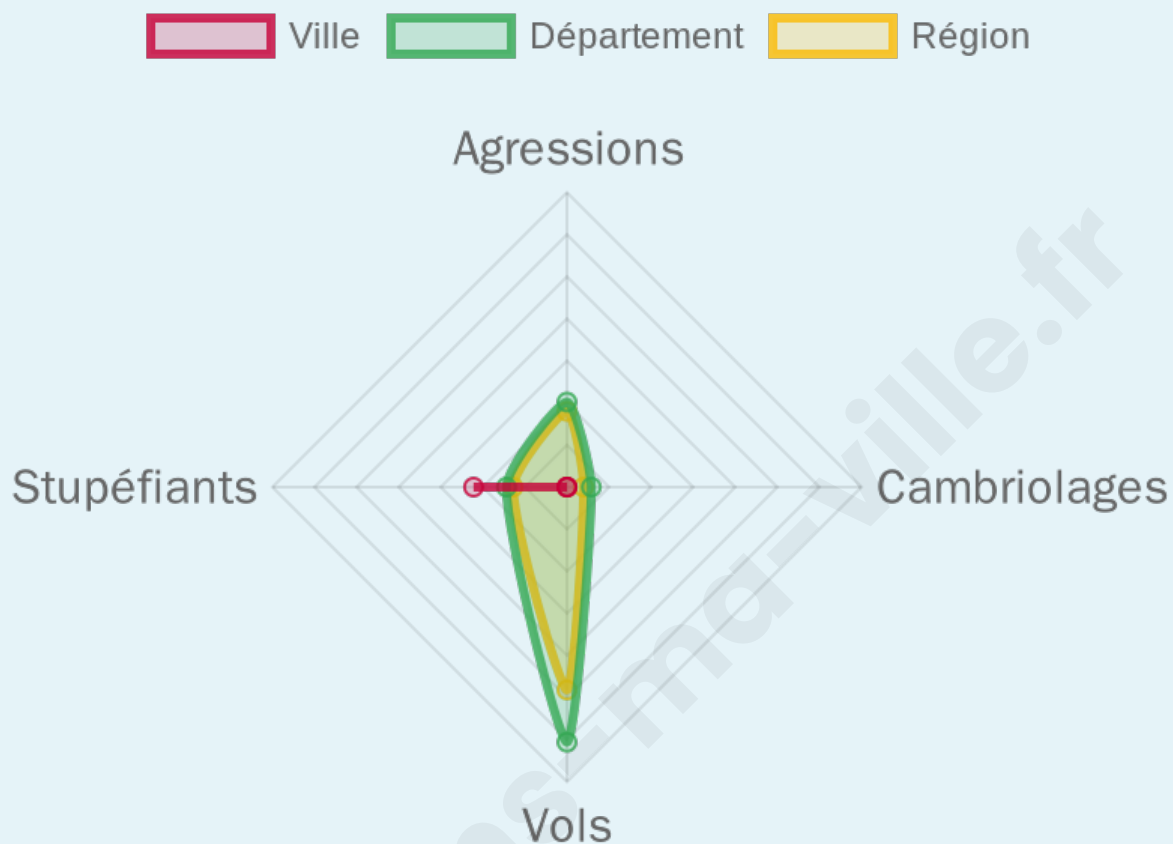
8

Evolution du nombre d'infractions



Pour comparer

(en proportion du nombre d'habitants)



Sources : Bases statistiques communale, départementale et régionale de la délinquance enregistrée par la police et la gendarmerie nationales selon les dernières parutions officielles de 2025 portant sur l'année 2024 ([data.gouv](https://data.gouv.fr)).

Agressions physiques / sexuelles : Violences sexuelles, coups et blessures volontaires intrafamiliaux, coups et blessures volontaires, autres coups, blessures volontaires et vols violents sans arme.

Cambriolages : Cambriolages de logements.

Vols : Vols avec armes, vols d'accessoires sur véhicules, vols dans les véhicules, vols de véhicules, vols sans violence contre des personnes, destructions, dégradations volontaires et escroqueries.

Stupéfiants : Trafic de stupéfiants dont (AFD) et usage de stupéfiants.

Services à la population



Commerce

Hypermarché	X <u>Maubeuge</u> 5km
Supermarché	X <u>Feignies</u> 5km
Superette	1
Boulangerie	X <u>Feignies</u> 4km
Boucherie	X <u>Feignies</u> 5km
Restaurant	2
Garage	X <u>Mairieux</u> 4km
Station-service	X <u>Feignies</u> 4km
Banque	X <u>Feignies</u> 5km
La poste	X <u>Mairieux</u> 3km
Coiffeur	1
Tabac	X <u>Maubeuge</u> 6km
Bars / discothèque	X <u>Feignies</u> 4km
Bibliothèque	X <u>Assevent</u> 7km
Cinéma	X <u>Maubeuge</u> 7km
Vétérinaire	X <u>Feignies</u> 4km



Santé

Pharmacie	X <u>Mairieux</u> 3km
Hôpital	X <u>Maubeuge</u> 6km
Laboratoire d'analyses médicales	X <u>Maubeuge</u> 5km
Etablissement pour handicapé	X <u>Maubeuge</u> 5km
EHPA	X <u>Maubeuge</u> 6km
Médecin	X <u>Feignies</u> 4km
Dentiste	X <u>Maubeuge</u> 5km
Chirurgien	X <u>Maubeuge</u> 5km
Dermatologue	X <u>Maubeuge</u> 6km
Anesthésiste	X <u>Maubeuge</u> 5km
Gastro-entérologue	X <u>Maubeuge</u> 6km
Gynécologue	X <u>Maubeuge</u> 5km
Cancérologue	X <u>Valenciennes</u> 31km
Neurologue	X <u>Maubeuge</u> 5km
Ophthalmologue	X <u>Maubeuge</u> 5km
ORL	X <u>Maubeuge</u> 5km
Cardiologue	X <u>Maubeuge</u> 5km
Pédiatre	X <u>Maubeuge</u> 5km
Pneumologue	X <u>Maubeuge</u> 5km
Psychologue	X <u>Maubeuge</u> 6km
Radiologue	X <u>Maubeuge</u> 6km
Rhumatologue	X <u>Maubeuge</u> 7km
Sage-femme	X <u>Maubeuge</u> 4km



Éducation

Crèche	X 1km
Ecole maternelle Public	X <u>Feignies</u> 3km
Ecole maternelle Privé	X <u>Genech</u> 56km
Ecole primaire Public	1
Ecole primaire Privé	X <u>Maubeuge</u> 7km
Collège Public	X <u>Maubeuge</u> 5km
Collège Privé	X <u>Maubeuge</u> 7km
Lycée Public	X <u>Maubeuge</u> 6km
Lycée Privé	X <u>Maubeuge</u> 7km

Sources : Base Sirene des entreprises et de leurs établissements selon les dernières parutions officielles de 2025 portant sur l'année 2024 ([data.gouv](https://data.gouv.fr)). Liste, localisation et tarifs des professionnels de santé selon les dernières parutions officielles de 2025 portant sur l'année 2024 ([opendatasoft](https://opendatasoft.com)) et FINISS Extraction du Fichier des établissements selon les dernières parutions officielles de 2025 portant sur l'année 2024 ([data.gouv](https://data.gouv.fr)). Adresse et géolocalisation des établissements d'enseignement du premier et second degrés selon les dernières parutions officielles de 2025 portant sur l'année 2024 ([data.education.gouv](https://data.education.gouv.fr))

Villes autour de Gognies-Chaussée

Ville	Habitants	Superficie	Pop densité	Pop active	Taux chômage	Revenu moyen	Prix immobilier
Bettignies	343	4 km ²	86 h/km ²	39.9%	6.1%	20 020 €/an	1 151 €/m ²
Mairieux (1 avis)	699	6 km ²	117 h/km ²	42.8%	3.4%	26 820 €/an	1 317 €/m ²
Bersillies	237	2 km ²	119 h/km ²	42.6%	3.8%	26 420 €/an	1 197 €/m ²
Feignies (3 avis)	6 703	18 km ²	372 h/km ²	43.8%	8.9%	19 550 €/an	1 240 €/m ²
Villers-Sire-Nicole	1 009	8 km ²	126 h/km ²	46%	4.3%	22 460 €/an	1 268 €/m ²
Maubeuge (15 avis)	28 767	18 km ²	1 598 h/km ²	38.7%	11.4%	16 320 €/an	1 063 €/m ²
Élesmes (1 avis)	1 013	6 km ²	169 h/km ²	42.8%	3.3%	26 150 €/an	1 706 €/m ²
Vieux-Reng (1 avis)	938	11 km ²	85 h/km ²	44.7%	4.9%	21 470 €/an	1 084 €/m ²
Assevent	1 769	1 km ²	1 769 h/km ²	46.5%	6.5%	21 460 €/an	1 358 €/m ²
Taisnières-sur-Hon	963	16 km ²	60 h/km ²	45.8%	3.1%	26 230 €/an	1 135 €/m ²
Louvroil (3 avis)	6 294	5 km ²	1 259 h/km ²	37.2%	13.9%	15 180 €/an	1 030 €/m ²
La Longueville (2 avis)	2 057	17 km ²	121 h/km ²	43.8%	3.7%	22 690 €/an	1 497 €/m ²
Neuf-Mesnil	1 286	1 km ²	1 286 h/km ²	43.5%	9.9%	18 560 €/an	883 €/m ²
Rousies (1 avis)	3 980	5 km ²	796 h/km ²	46%	7.8%	21 260 €/an	1 249 €/m ²
Hon-Hergies (1 avis)	867	11 km ²	79 h/km ²	49%	4.4%	26 090 €/an	1 215 €/m ²

bien-dans-ma-ville.fr



Vous aimez votre ville ? Notez-la !

Et faites-nous part de vos remarques constructives



Avec

BIEN dans ma **VILLE** 