



Version web

Ville de Goezlin

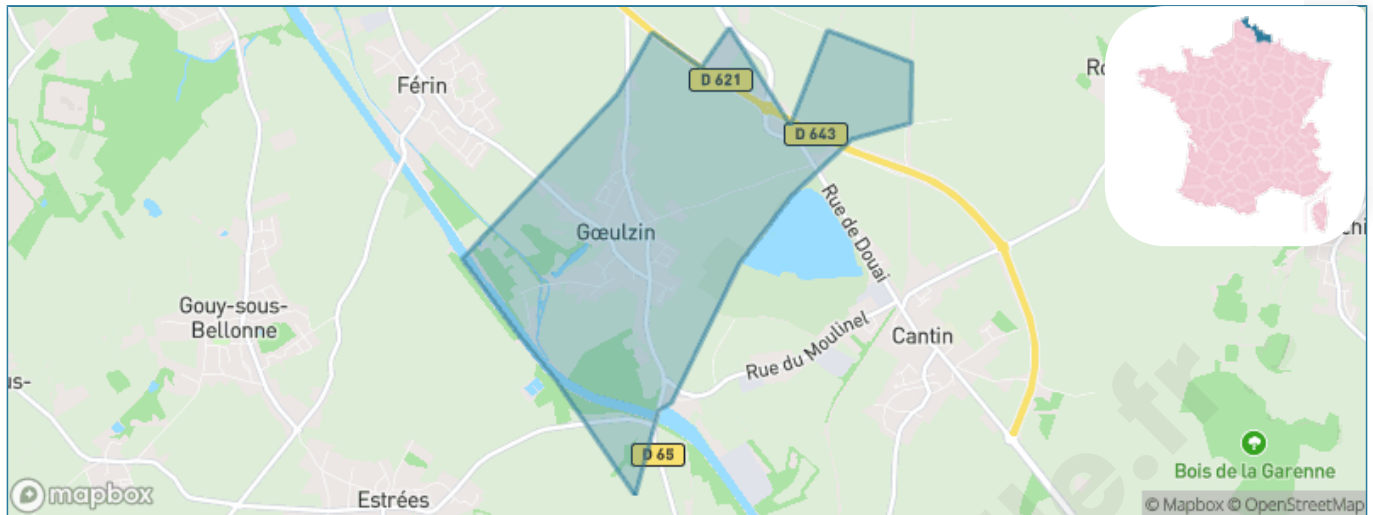
Présenté par

BIEN dans
ma **VILLE** 

Sommaire

Situation géographique	3
Statistiques sur la population	4
Evolution du nombre d'habitants	4
Tranche d'âge	5
0-14 ans	5
15-29 ans	5
30-44 ans	5
45-59 ans	5
60-74 ans	5
75-89 ans	5
90 ans et +	5
Activité professionnelle	5
Agriculteurs	5
Artisans, Commerçants	5
Cadres et sup.	5
Professions intermédiaires	5
Employé	5
Ouvrier	5
Retraité	5
Autres	5
Niveau de diplôme	6
Sans diplôme ou CEP	6
Brevet, BEPC, DNB	6
CAP-BEP ou équivalent	6
BAC ou équivalent	6
BAC+2	6
BAC+3 ou +4	6
BAC+5 ou plus	6
Composition des ménages	6
Couple sans enfant	6
Couple avec enfant(s)	6
Famille monoparentale	6
Colocation / Autre	6
Personnes seules	6
Profils électoraux	7
Premier tour	7
Sécurité	8
Evolution du nombre d'infractions	8
Pour comparer	9
Services à la population	10
Commerce	10
Éducation	10
Villes autour de Goeulzin	11

Situation géographique



i Informations clés

- **Région** : Hauts-de-France
- **Département** : Nord
- **Code postal** : 59169
- **Superficie** : 4 km²



Statistiques sur la population



Nombre d'habitants

1 070



Age moyen

45 ans



Pop active

45.9%



Taux chômage

5.7%



Pop densité

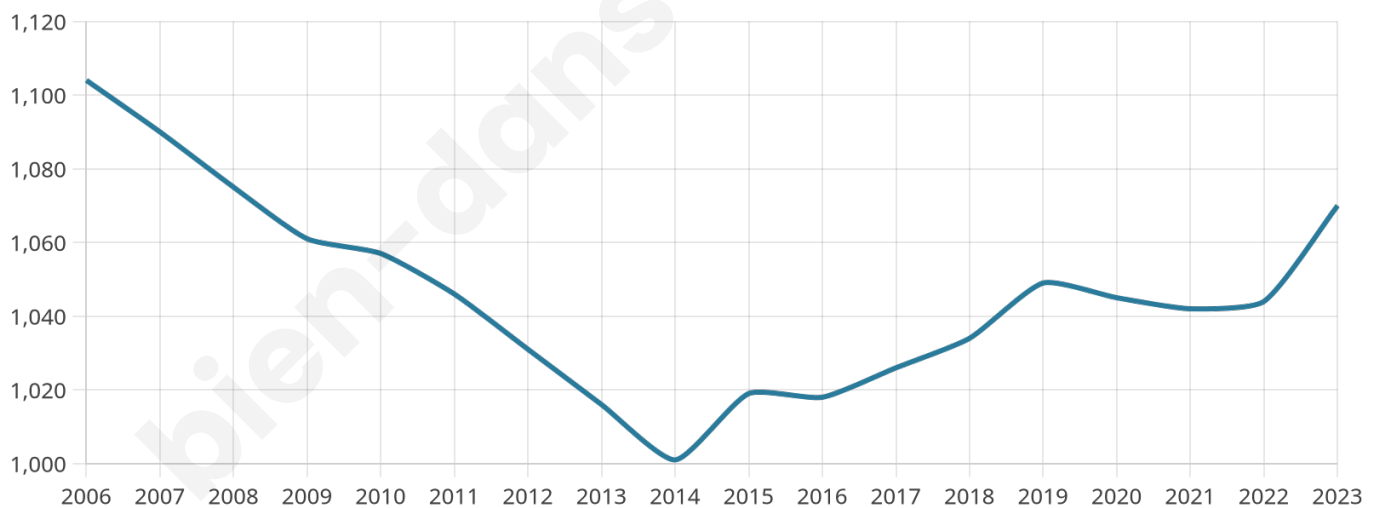
268 h/km²



Revenu moyen

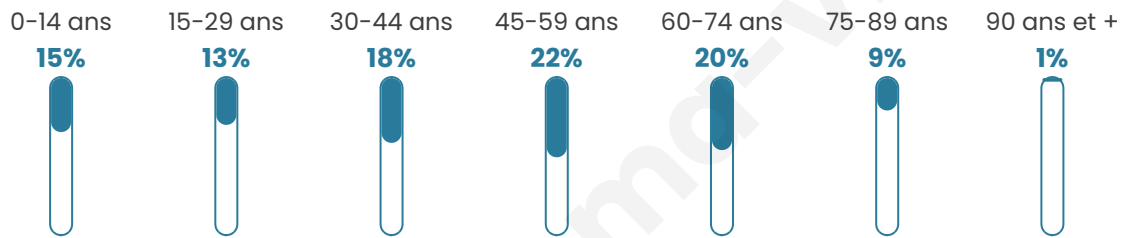
26 990 €/an

Evolution du nombre d'habitants

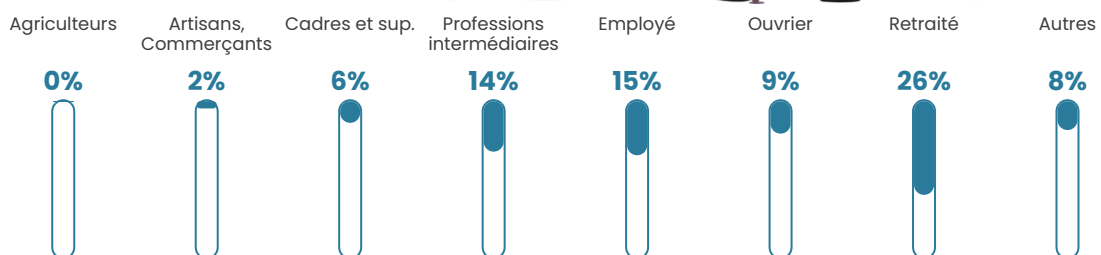


Sources : Institut national de la statistique et des études économiques (insee) selon Les dernières parutions officielles de 2024 portant sur les années 2020, 2021 et 2022.

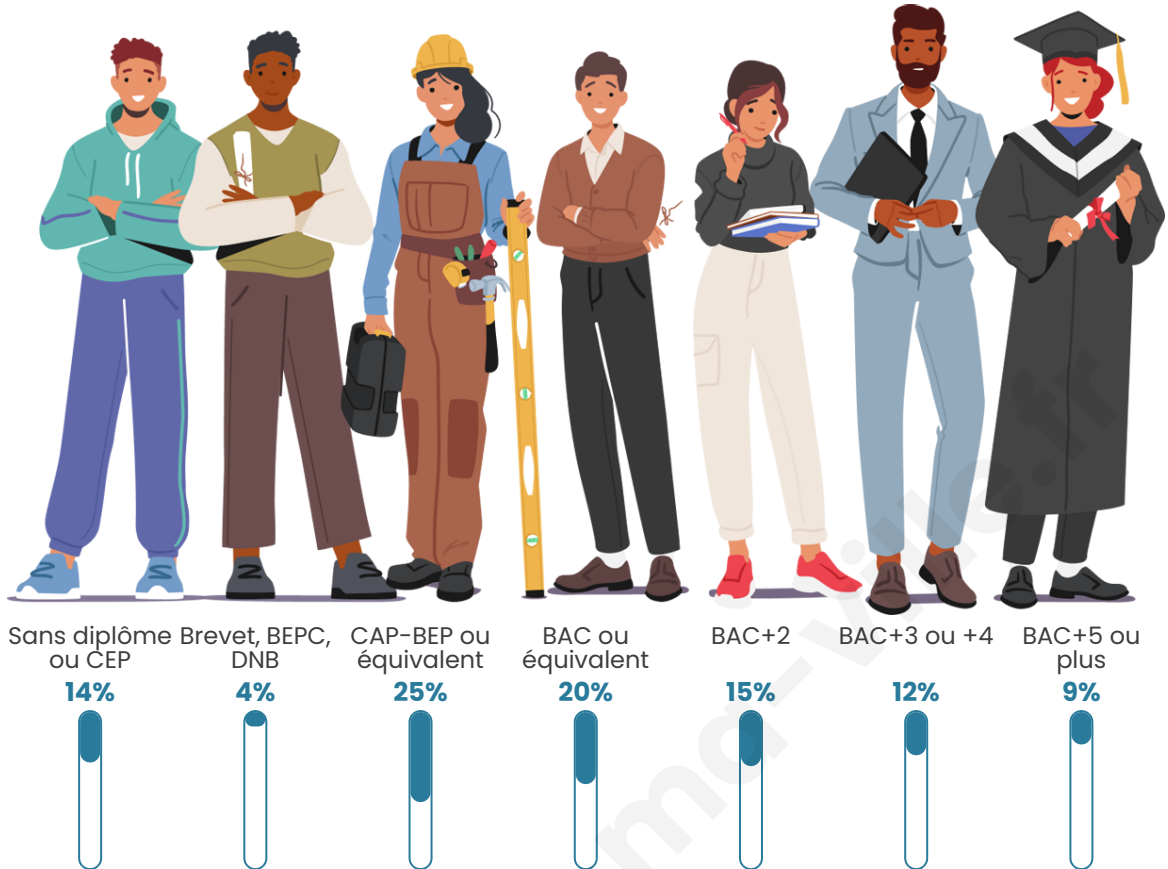
Tranche d'âge




Activité professionnelle



Niveau de diplôme












Composition des ménages



Profils électoraux

Premier tour

	Marine LE PEN	37.80 %
	Emmanuel MACRON	25.45 %
	Jean-Luc MÉLENCHON	12.65 %
	Éric ZEMMOUR	8.58 %
	Fabien ROUSSEL	4.22 %
	Yannick JADOT	4.07 %
	Valérie PÉCRESSE	2.71 %
	Jean LASSALLE	1.96 %
	Nicolas DUPONT-AIGNAN	1.51 %
	Anne HIDALGO	0.75 %
	Philippe POUTOU	0.30 %
	Nathalie ARTHAUD	0.00 %



908 inscrits

Participation : 74.01%

Votes blancs : 1.04%

Votes nuls : 0.15%

Second tour

	Emmanuel MACRON	43,71 %
	Marine LE PEN	56,29 %

908 inscrits

Participation : 76.43%

Votes blancs : 5.04%

Votes nuls : 3.31%

Sécurité



Agressions physiques / sexuelles

0



Cambriolages

0



Vols / dégradations

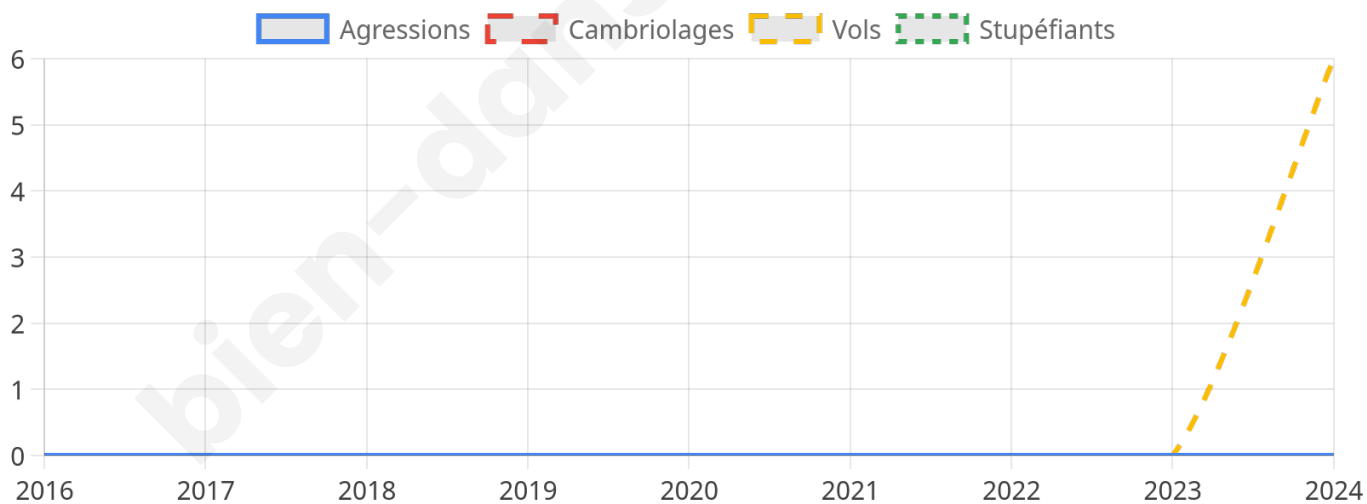
6



Stupéfiants

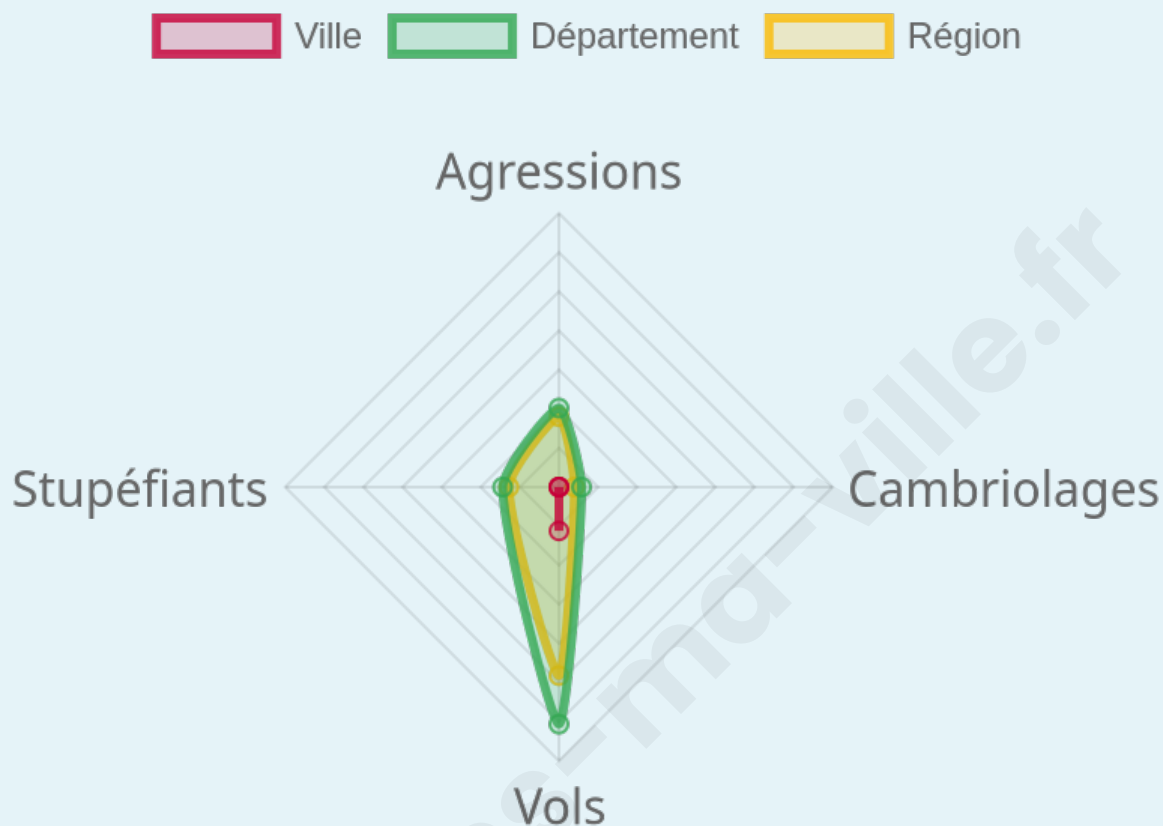
0

Evolution du nombre d'infractions



Pour comparer

(en proportion du nombre d'habitants)



Sources : Bases statistiques communale, départementale et régionale de la délinquance enregistrée par la police et la gendarmerie nationales selon les dernières parutions officielles de 2025 portant sur l'année 2024 ([data.gouv](https://data.gouv.fr)).

Agressions physiques / sexuelles : Violences sexuelles, coups et blessures volontaires intrafamiliaux, coups et blessures volontaires, autres coups, blessures volontaires et vols violents sans arme.

Cambriolages : Cambriolages de logements.

Vols : Vols avec armes, vols d'accessoires sur véhicules, vols dans les véhicules, vols de véhicules, vols sans violence contre des personnes, destructions, dégradations volontaires et escroqueries.

Stupéfiants : Trafic de stupéfiants dont (AFD) et usage de stupéfiants.

Services à la population



Commerce

Hypermarché	X <u>Sin-le-Noble</u> 3km
Supermarché	X <u>Lambres-lez-Douai</u> 3km
Superette	X <u>Cantin</u> 2km
Boulangerie	X <u>Férin</u> 3km
Boucherie	X <u>Férin</u> 3km
Restaurant	X <u>Férin</u> 2km
Garage	1
Station-service	X <u>Arleux</u> 4km
Banque	X <u>Arleux</u> 4km
La poste	X <u>Férin</u> 1km
Coiffeur	1
Tabac	X <u>Cantin</u> 2km
Bars / discothèque	X <u>Férin</u> 2km
Bibliothèque	X <u>Tortequesne</u> 5km
Cinéma	X <u>Douai</u> 6km
Vétérinaire	X <u>Lambres-lez-Douai</u> 3km



Santé

Pharmacie	X <u>Férin</u> 2km
Hôpital	X <u>Dechy</u> 2km
Laboratoire d'analyses médicales	X <u>Douai</u> 5km
Etablissement pour handicapé	X <u>Cantin</u> 2km
EHPA	X <u>Corbehem</u> 3km
Médecin	X <u>Cantin</u> 2km
Dentiste	X <u>Courchelettes</u> 3km
Chirurgien	X <u>Douai</u> 5km
Dermatologue	X <u>Douai</u> 5km
Anesthésiste	X <u>Lambres-lez-Douai</u> 5km
Gastro-entérologue	X <u>Lambres-lez-Douai</u> 5km
Gynécologue	X <u>Lambres-lez-Douai</u> 5km
Cancérologue	X <u>Dechy</u> 2km
Neurologue	X <u>Douai</u> 8km
Ophthalmologue	X <u>Douai</u> 6km
ORL	X <u>Lambres-lez-Douai</u> 5km
Cardiologue	X <u>Douai</u> 5km
Pédiatre	X <u>Douai</u> 6km
Pneumologue	X <u>Lambres-lez-Douai</u> 5km
Psychologue	X <u>Douai</u> 7km
Radiologue	X <u>Lambres-lez-Douai</u> 5km
Rhumatologue	X <u>Flers-en-Escrebieux</u> 10km
Sage-femme	X <u>Dechy</u> 5km



Éducation

Crèche	X <u>Férin</u> 2km
Ecole maternelle Public	X <u>Courchelettes</u> 4km
Ecole maternelle Privé	X <u>Genech</u> 25km
Ecole primaire Public	1
Ecole primaire Privé	X <u>Douai</u> 5km
Collège Public	X <u>Arleux</u> 4km
Collège Privé	X <u>Douai</u> 6km
Lycée Public	X <u>Sin-le-Noble</u> 4km
Lycée Privé	X <u>Douai</u> 6km

Sources : Base Sirene des entreprises et de leurs établissements selon les dernières parutions officielles de 2025 portant sur l'année 2024 ([data.gouv](#)). Liste, localisation et tarifs des professionnels de santé selon les dernières parutions officielles de 2025 portant sur l'année 2024 ([opendatasoft](#)) et FINISS Extraction du Fichier des établissements selon les dernières parutions officielles de 2025 portant sur l'année 2024 ([data.gouv](#)). Adresse et géolocalisation des établissements d'enseignement du premier et second degrés selon les dernières parutions officielles de 2025 portant sur l'année 2024 ([data.education.gouv](#))

Villes autour de Goelzin

Ville	Habitants	Superficie	Pop densité	Pop active	Taux chômage	Revenu moyen	Prix immobilier
Cantin (2 avis)	1 741	9 km ²	193 h/km ²	46.8%	6.1%	21 730 €/an	1 580 €/m ²
Férin	1 432	5 km ²	286 h/km ²	44.9%	2.8%	25 080 €/an	1 754 €/m ²
Estrées	1 134	5 km ²	227 h/km ²	44.7%	3.6%	24 500 €/an	1 674 €/m ²
Gouy-sous-Bellonne (1 avis)	1 391	5 km ²	278 h/km ²	43.6%	3.2%	25 220 €/an	1 510 €/m ²
Corbehem	2 258	2 km ²	1 129 h/km ²	45.7%	5.9%	21 780 €/an	1 293 €/m ²
Bellonne	212	2 km ²	106 h/km ²	43.9%	5.2%	26 620 €/an	1 125 €/m ²
Arleux (4 avis)	3 125	11 km ²	284 h/km ²	44.9%	6%	22 420 €/an	1 567 €/m ²
Hamel	797	3 km ²	266 h/km ²	44.7%	5.5%	23 250 €/an	1 443 €/m ²
Dechy (5 avis)	5 338	9 km ²	593 h/km ²	39.7%	8.8%	18 010 €/an	1 158 €/m ²
Noyelles-sous-Bellonne (1 avis)	848	4 km ²	212 h/km ²	51.1%	2.8%	25 710 €/an	1 772 €/m ²
Lambres-lez-Douai (4 avis)	4 883	8 km ²	610 h/km ²	44.2%	7%	22 820 €/an	1 590 €/m ²
Roucourt	456	3 km ²	152 h/km ²	46.7%	4.4%	25 060 €/an	1 942 €/m ²
Bugnicourt (1 avis)	1 095	6 km ²	183 h/km ²	47.7%	3.7%	23 300 €/an	1 506 €/m ²
Courchelettes (2 avis)	2 855	1 km ²	2 855 h/km ²	43.3%	5.8%	21 750 €/an	1 699 €/m ²
Erchin	670	5 km ²	134 h/km ²	46.9%	4.9%	25 400 €/an	1 209 €/m ²

bien-dans-ma-ville.fr



Vous aimez votre ville ? Notez-la !

Et faites-nous part de vos remarques constructives



Avec

BIEN dans ma **VILLE** 