



Version web

Ville de Glénouze

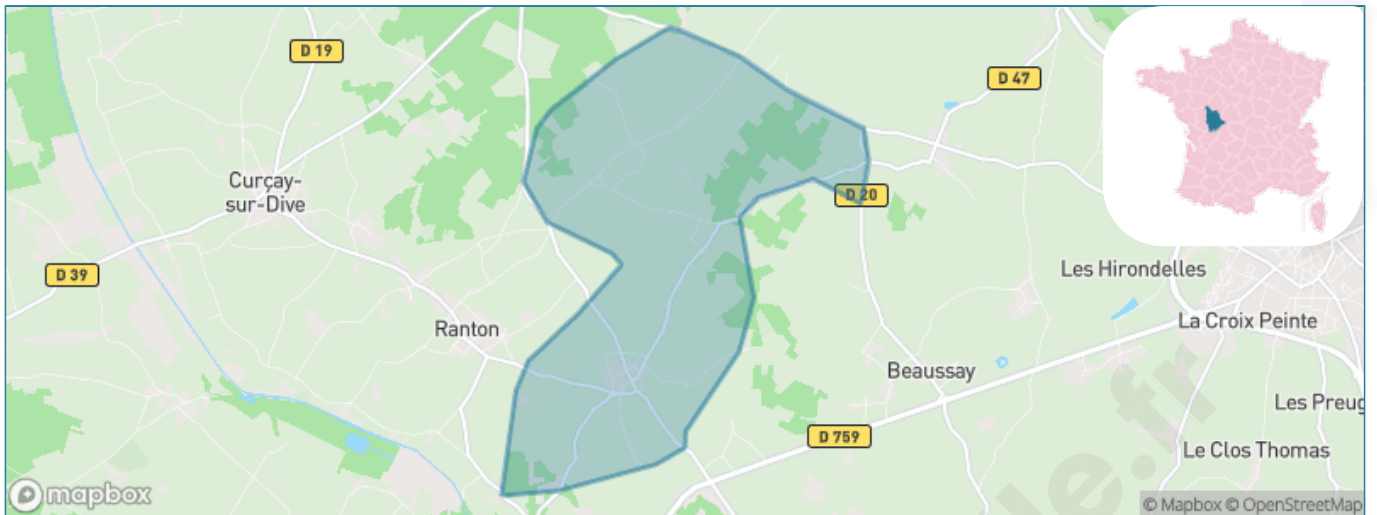
Présenté par

BIEN dans
ma **VILLE** 

Sommaire

Situation géographique	3
Statistiques sur la population	4
Evolution du nombre d'habitants	4
Tranche d'âge	5
0-14 ans	5
15-29 ans	5
30-44 ans	5
45-59 ans	5
60-74 ans	5
75-89 ans	5
90 ans et +	5
Activité professionnelle	5
Agriculteurs	5
Artisans, Commerçants	5
Cadres et sup.	5
Professions intermédiaires	5
Employé	5
Ouvrier	5
Retraité	5
Autres	5
Niveau de diplôme	6
Sans diplôme ou CEP	6
Brevet, BEPC, DNB	6
CAP-BEP ou équivalent	6
BAC ou équivalent	6
BAC+2	6
BAC+3 ou +4	6
BAC+5 ou plus	6
Composition des ménages	6
Couple sans enfant	6
Couple avec enfant(s)	6
Famille monoparentale	6
Colocation / Autre	6
Personnes seules	6
Profils électoraux	7
Premier tour	7
Sécurité	8
Evolution du nombre d'infractions	8
Pour comparer	9
Services à la population	10
Commerce	10
Éducation	10
Villes autour de Glénouze	12

Situation géographique



i Informations clés

- **Région** : Nouvelle-Aquitaine
- **Département** : Vienne
- **Code postal** : 86200
- **Superficie** : 9 km²



Statistiques sur la population



Nombre d'habitants

106



Age moyen

49 ans



Pop active

39.6%



Taux chômage

9.1%



Pop densité

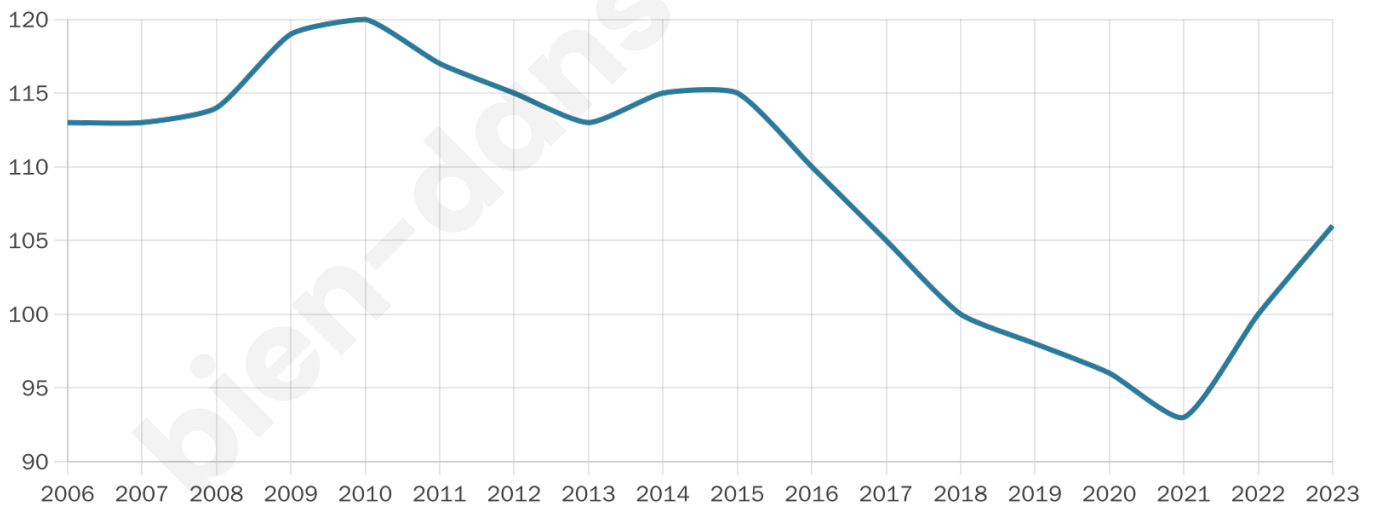
12 h/km²



Revenu moyen

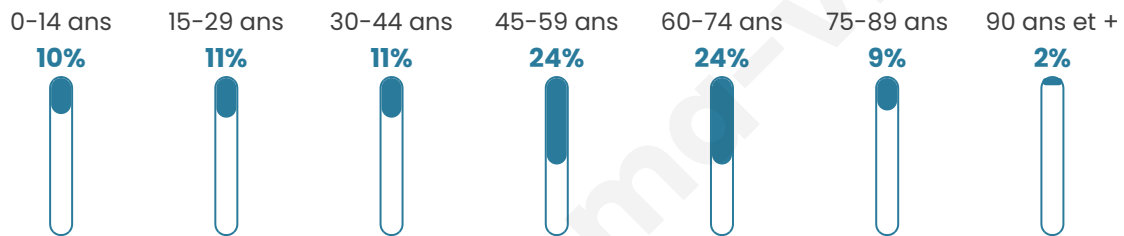
NC

Evolution du nombre d'habitants

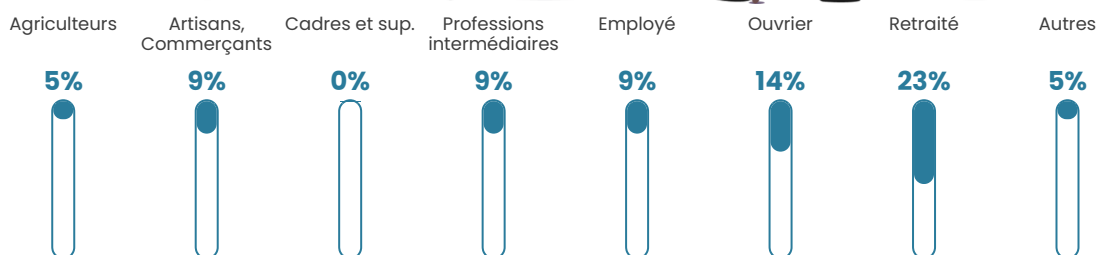


Sources : Institut national de la statistique et des études économiques (insee) selon Les dernières parutions officielles de 2024 portant sur les années 2020, 2021 et 2022.


Tranche d'âge




Activité professionnelle



Niveau de diplôme















Composition des ménages



Profils électoraux

Premier tour

	Emmanuel MACRON	28.77 %
	Marine LE PEN	26.03 %
	Jean-Luc MÉLENCHON	23.29 %
	Yannick JADOT	6.85 %
	Anne HIDALGO	4.11 %
	Valérie PÉCRESE	4.11 %
	Fabien ROUSSEL	2.74 %
	Éric ZEMMOUR	2.74 %
	Jean LASSALLE	1.37 %
	Nathalie ARTHAUD	0.00 %
	Philippe POUTOU	0.00 %
	Nicolas DUPONT-AIGNAN	0.00 %



86 inscrits

Participation : 86.05%

Votes blancs : 0.00%

Votes nuls : 1.35%

Second tour

	Emmanuel MACRON	56,72 %
	Marine LE PEN	43,28 %

86 inscrits

Participation : 82.56%

Votes blancs : 4.23%

Votes nuls : 1.41%

Sécurité



Agressions physiques / sexuelles

0



Cambriolages

0



Vols / dégradations

0



Stupéfiants

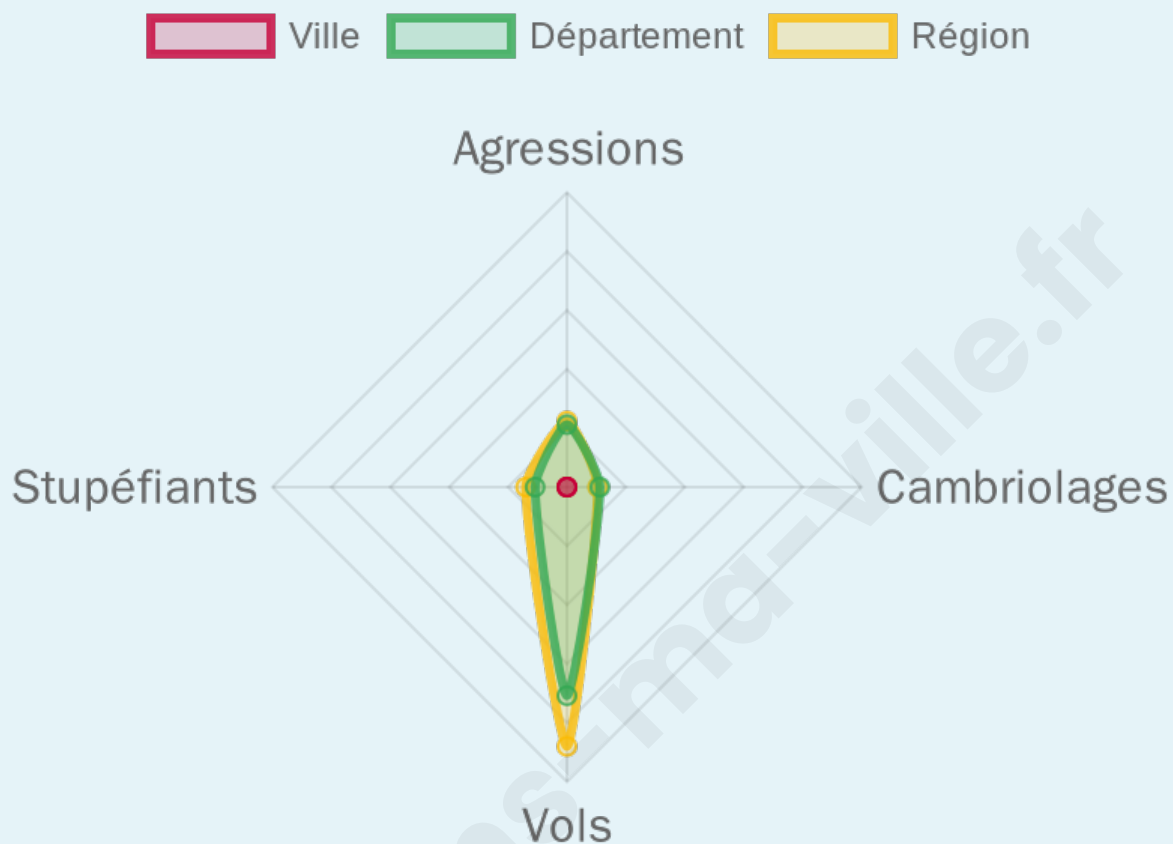
0

Evolution du nombre d'infractions



Pour comparer

(en proportion du nombre d'habitants)



Sources : Bases statistiques communale, départementale et régionale de la délinquance enregistrée par la police et la gendarmerie nationales selon les dernières parutions officielles de 2025 portant sur l'année 2024 ([data.gouv](https://data.gouv.fr)).

Agressions physiques / sexuelles : Violences sexuelles, coups et blessures volontaires intrafamiliaux, coups et blessures volontaires, autres coups, blessures volontaires et vols violents sans arme.

Cambriolages : Cambriolages de logements.

Vols : Vols avec armes, vols d'accessoires sur véhicules, vols dans les véhicules, vols de véhicules, vols sans violence contre des personnes, destructions, dégradations volontaires et escroqueries.

Stupéfiants : Trafic de stupéfiants dont (AFD) et usage de stupéfiants.

Services à la population



Commerce

Hypermarché	X Loudun 8km
Supermarché	X Loudun 7km
Superette	X Les Trois-Moutiers 7km
Boulangerie	X Plaine-et-Vallées 7km
Boucherie	X Les Trois-Moutiers 7km
Restaurant	X Ternay 5km
Garage	X Saint-Laon 2km
Station-service	X Loudun 6km
Banque	X Les Trois-Moutiers 8km
La poste	X Loudun 7km
Coiffeur	X Arçay 4km
Tabac	X Loudun 7km
Bars / discothèque	X Loudun 7km
Bibliothèque	X Loudun 8km
Cinéma	X Loudun 8km
Vétérinaire	X Loudun 8km



Santé

Pharmacie	X Les Trois-Moutiers 7km
Hôpital	X Loudun 7km
Laboratoire d'analyses médicales	X Loudun 8km
Etablissement pour handicapé	X Loudun 8km
EHPA	X Loudun 7km
Médecin	X Les Trois-Moutiers 8km
Dentiste	X Loudun 8km
Chirurgien	1
Dermatologue	X Chinon 27km
Anesthésiste	X Saumur 28km
Gastro-entérologue	X Saumur 28km
Gynécologue	X Saumur 28km
Cancérologue	X Poitiers 58km
Neurologue	X Saumur 28km
Ophthalmologue	X Thouars 14km
ORL	X Thouars 15km
Cardiologue	X Loudun 8km
Pédiatre	X Avoine 27km
Pneumologue	X Poitiers 57km
Psychologue	X Thouars 13km
Radiologue	X Loudun 8km
Rhumatologue	X Saint-Benoît-la-Forêt 32km
Sage-femme	X Les Trois-Moutiers 8km



Éducation

Crèche	X Les Trois-Moutiers 7km
Ecole maternelle Public	X Loudun 8km
Ecole maternelle Privé	X Sèvremoine 75km
Ecole primaire Public	X Saint-Laon 2km
Ecole primaire Privé	X Loudun 7km
Collège Public	X Loudun 8km
Collège Privé	X Loudun 7km
Lycée Public	X Loudun 8km
Lycée Privé	X Thouars 15km

Sources : Base Sirene des entreprises et de leurs établissements selon les dernières parutions officielles de 2025 portant sur l'année 2024 ([data.gouv](#)). Liste, localisation et tarifs des professionnels de santé selon les dernières parutions officielles de 2025 portant sur l'année 2024 ([opendatasoft](#)) et FINESS Extraction du Fichier des établissements selon les dernières parutions officielles de 2025 portant sur l'année 2024 ([data.gouv](#)). Adresse et géolocalisation des établissements d'enseignement du premier et second degrés selon les

bien-dans-ma-ville.fr

Villes autour de Glénouze

Ville	Habitants	Superficie	Pop densité	Pop active	Taux chômage	Revenu moyen	Prix immobilier
Ranton	204	6 km ²	34 h/km ²	50.5%	3.9%	20 090 €/an	717 €/m ²
Saint-Laon	136	11 km ²	12 h/km ²	43.4%	4.4%	21 250 €/an	800 €/m ²
Pas-de-Jeu	341	11 km ²	31 h/km ²	51.6%	5.9%	20 270 €/an	767 €/m ²
Curçay-sur-Dive	224	15 km ²	15 h/km ²	40.6%	4%	20 180 €/an	752 €/m ²
Ternay	189	10 km ²	19 h/km ²	40.7%	3.2%	18 490 €/an	1 189 €/m ²
Arçay	343	14 km ²	25 h/km ²	46.6%	2.9%	21 690 €/an	712 €/m ²
Loudun (10 avis)	6 839	43 km ²	159 h/km ²	39.3%	4.6%	20 070 €/an	1 060 €/m ²
Mouterre-Silly	602	30 km ²	20 h/km ²	51.7%	4.5%	21 160 €/an	890 €/m ²
Plaine-et-Vallées	2 317	92 km ²	25 h/km ²	43.5%	3.2%	21 910 €/an	846 €/m ²
Les Trois-Moutiers	1 078	35 km ²	31 h/km ²	42.9%	3.7%	20 530 €/an	1 024 €/m ²
Saint-Martin-de-Mâcon	325	12 km ²	27 h/km ²	47.7%	3.7%	22 800 €/an	708 €/m ²
Saint-Léger-de-Montbrillais	354	10 km ²	35 h/km ²	44.1%	7.1%	19 360 €/an	914 €/m ²
Berrie	251	16 km ²	16 h/km ²	45%	3.6%	21 480 €/an	373 €/m ²
Saint-Léger-de-Montbrun (1 avis)	1 247	30 km ²	42 h/km ²	50.4%	4.3%	22 180 €/an	1 048 €/m ²
Chalais	465	14 km ²	33 h/km ²	48.4%	3.7%	21 820 €/an	857 €/m ²

bien-dans-ma-ville.fr



Vous aimez votre ville ? Notez-la !

Et faites-nous part de vos remarques constructives



Avec

BIEN dans ma **VILLE** 