



Version web

Ville de Gland

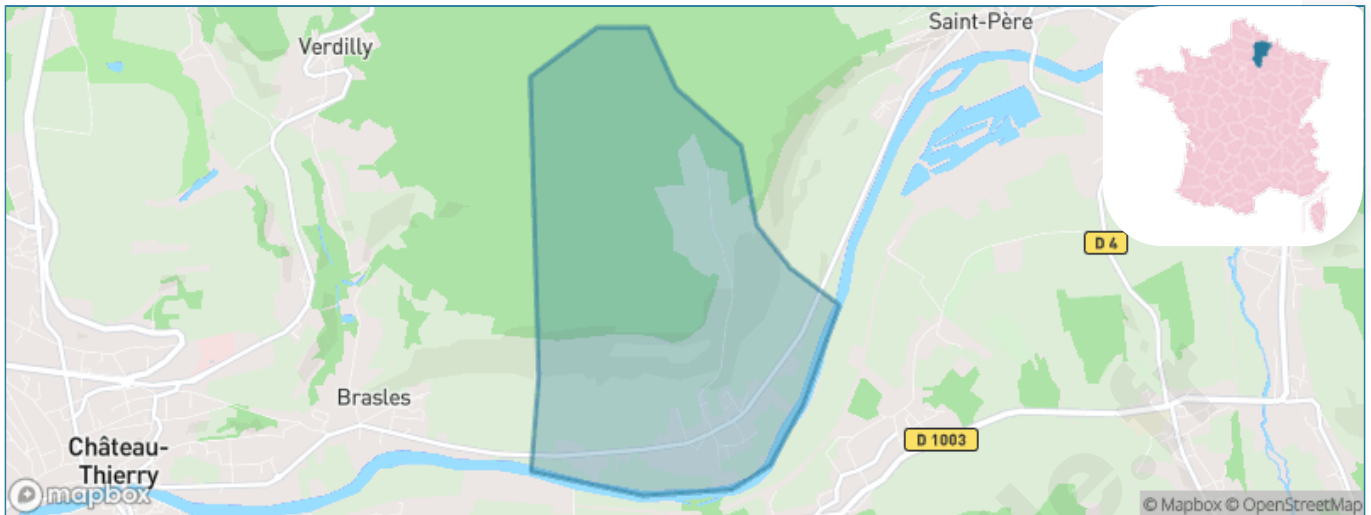
Présenté par

BIEN dans
ma **VILLE** 

Sommaire

Situation géographique	3
Statistiques sur la population	4
Evolution du nombre d'habitants	4
Tranche d'âge	5
0-14 ans	5
15-29 ans	5
30-44 ans	5
45-59 ans	5
60-74 ans	5
75-89 ans	5
90 ans et +	5
Activité professionnelle	5
Agriculteurs	5
Artisans, Commerçants	5
Cadres et sup.	5
Professions intermédiaires	5
Employé	5
Ouvrier	5
Retraité	5
Autres	5
Niveau de diplôme	6
Sans diplôme ou CEP	6
Brevet, BEPC, DNB	6
CAP-BEP ou équivalent	6
BAC ou équivalent	6
BAC+2	6
BAC+3 ou +4	6
BAC+5 ou plus	6
Composition des ménages	6
Couple sans enfant	6
Couple avec enfant(s)	6
Famille monoparentale	6
Colocation / Autre	6
Personnes seules	6
Profils électoraux	7
Premier tour	7
Sécurité	8
Evolution du nombre d'infractions	8
Pour comparer	9
Services à la population	10
Commerce	10
Éducation	10
Villes autour de Gland	12

Situation géographique



i Informations clés

- **Région** : Hauts-de-France
- **Département** : Aisne
- **Code postal** : 02400
- **Superficie** : 5 km²



Statistiques sur la population



Nombre d'habitants

425



Age moyen

46 ans



Pop active

48.2%



Taux chômage

7.4%



Pop densité

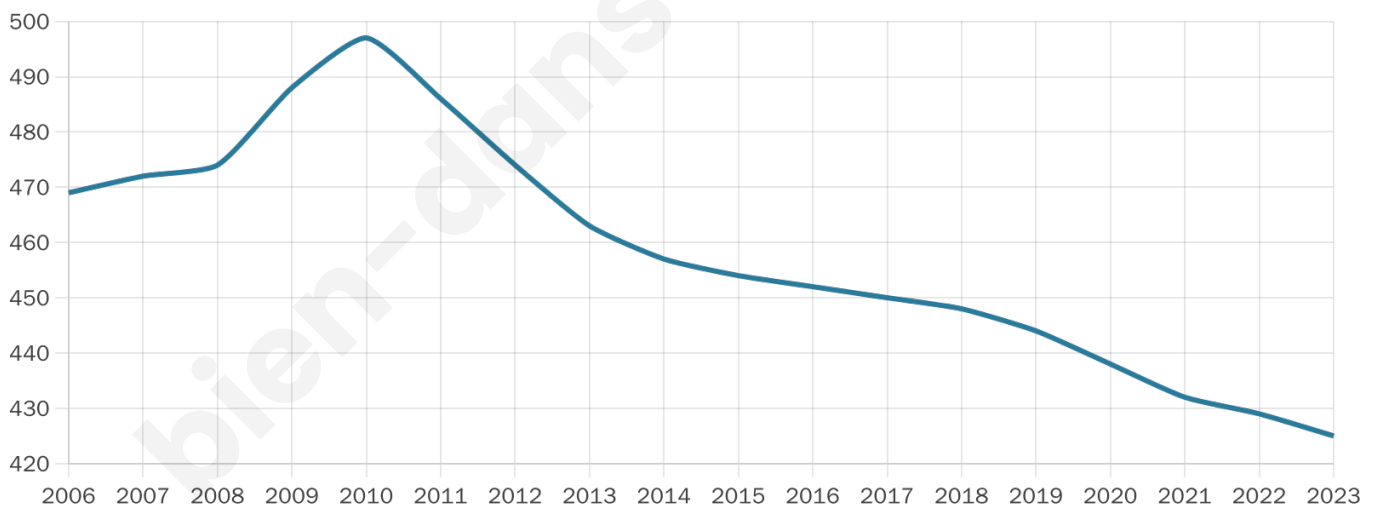
85 h/km²



Revenu moyen

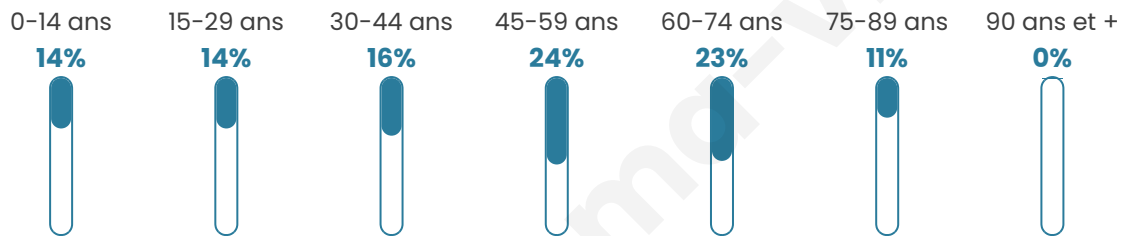
25 850 €/an

Evolution du nombre d'habitants

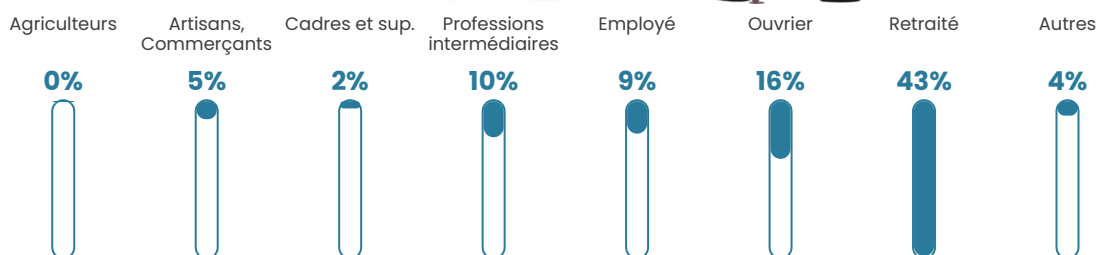


Sources : Institut national de la statistique et des études économiques (insee) selon Les dernières parutions officielles de 2024 portant sur les années 2020, 2021 et 2022.

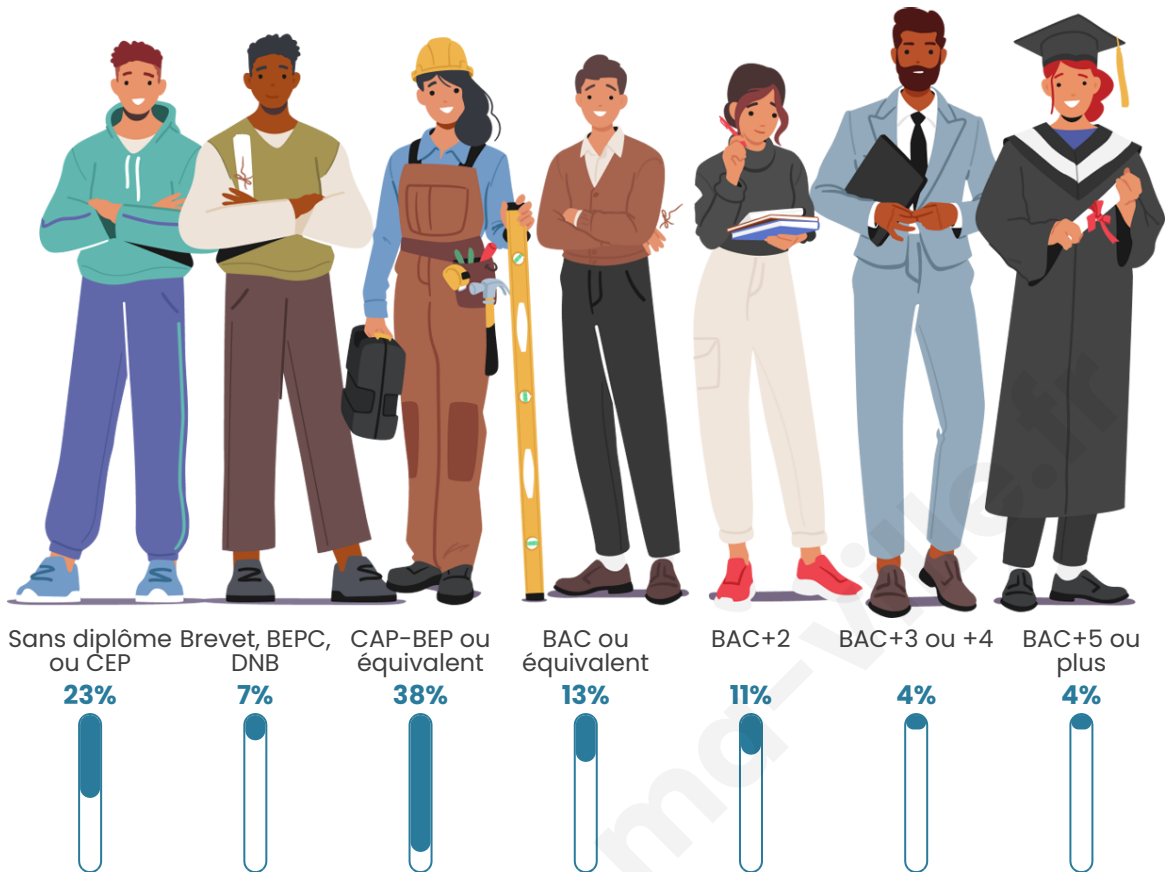
Tranche d'âge




Activité professionnelle



Niveau de diplôme





Composition des ménages



Profils électoraux

Premier tour

	Marine LE PEN	38.29 %
	Emmanuel MACRON	21.93 %
	Jean-Luc MÉLENCHON	13.01 %
	Éric ZEMMOUR	10.78 %
	Jean LASSALLE	4.09 %
	Valérie PÉCRESSE	3.72 %
	Fabien ROUSSEL	2.97 %
	Nathalie ARTHAUD	1.12 %
	Yannick JADOT	1.12 %
	Philippe POUTOU	1.12 %
	Nicolas DUPONT-AIGNAN	1.12 %
	Anne HIDALGO	0.74 %



371 inscrits

Participation : 74.39%

Votes blancs : 2.17%

Votes nuls : 0.36%

Second tour

	Emmanuel MACRON	41,02 %
	Marine LE PEN	58,98 %

372 inscrits

Participation : 74.19%

Votes blancs : 5.8%

Votes nuls : 1.45%

Sécurité



Agressions physiques / sexuelles

0



Cambriolages

0



Vols / dégradations

0



Stupéfiants

0

Evolution du nombre d'infractions



Pour comparer

(en proportion du nombre d'habitants)



Sources : Bases statistiques communale, départementale et régionale de la délinquance enregistrée par la police et la gendarmerie nationales selon les dernières parutions officielles de 2025 portant sur l'année 2024 ([data.gouv](https://data.gouv.fr)).

Agressions physiques / sexuelles : Violences sexuelles, coups et blessures volontaires intrafamiliaux, coups et blessures volontaires, autres coups, blessures volontaires et vols violents sans arme.

Cambriolages : Cambriolages de logements.

Vols : Vols avec armes, vols d'accessoires sur véhicules, vols dans les véhicules, vols de véhicules, vols sans violence contre des personnes, destructions, dégradations volontaires et escroqueries.

Stupéfiants : Trafic de stupéfiants dont (AFD) et usage de stupéfiants.

Services à la population



Commerce

Hypermarché	X <u>Château-Thierry</u> 6km
Supermarché	X <u>Crézancy</u> 3km
Superette	X <u>Château-Thierry</u> 4km
Boulangerie	X <u>Chierry</u> 3km
Boucherie	X <u>Château-Thierry</u> 5km
Restaurant	X <u>Crézancy</u> 3km
Garage	X <u>Chierry</u> 3km
Station-service	X <u>Château-Thierry</u> 5km
Banque	X <u>Château-Thierry</u> 5km
La poste	X <u>Chierry</u> 3km
Coiffeur	2
Tabac	X <u>Crézancy</u> 3km
Bars / discothèque	X <u>Fossoy</u> 1km
Bibliothèque	X <u>Chierry</u> 3km
Cinéma	X <u>Brasles</u> 3km
Vétérinaire	X <u>Brasles</u> 4km



Santé

Pharmacie	X <u>Crézancy</u> 3km
Hôpital	X <u>Château-Thierry</u> 4km
Laboratoire d'analyses médicales	X <u>Château-Thierry</u> 5km
Etablissement pour handicapé	X <u>Chierry</u> 3km
EHPA	X <u>Brasles</u> 4km
Médecin	X <u>Crézancy</u> 3km
Dentiste	X <u>Château-Thierry</u> 4km
Chirurgien	X <u>Château-Thierry</u> 5km
Dermatologue	X <u>Épernay</u> 36km
Anesthésiste	X <u>Château-Thierry</u> 4km
Gastro-entérologue	X <u>Château-Thierry</u> 5km
Gynécologue	X <u>Château-Thierry</u> 5km
Cancérologue	X <u>Bezannes</u> 43km
Neurologue	X <u>Soissons</u> 37km
Ophthalmologue	X <u>Château-Thierry</u> 5km
ORL	X <u>Château-Thierry</u> 5km
Cardiologue	X <u>Château-Thierry</u> 4km
Pédiatre	X <u>Château-Thierry</u> 5km
Pneumologue	X <u>Château-Thierry</u> 6km
Psychologue	X <u>Château-Thierry</u> 5km
Radiologue	X <u>Château-Thierry</u> 4km
Rhumatologue	X <u>Épernay</u> 36km
Sage-femme	X <u>Château-Thierry</u> 5km



Éducation

Crèche	X <u>Étampes-sur-Marne</u> 4km
Ecole maternelle Public	X <u>Fossoy</u> 1km
Ecole maternelle Privé	X <u>Fismes</u> 33km
Ecole primaire Public	X <u>Brasles</u> 3km
Ecole primaire Privé	X <u>Château-Thierry</u> 5km
Collège Public	X <u>Château-Thierry</u> 5km
Collège Privé	X <u>Château-Thierry</u> 5km
Lycée Public	X <u>Crézancy</u> 3km
Lycée Privé	X <u>Château-Thierry</u> 5km

Sources : Base Sirene des entreprises et de leurs établissements selon les dernières parutions officielles de 2025 portant sur l'année 2024 ([data.gouv](https://data.gouv.fr)). Liste, localisation et tarifs des professionnels de santé selon les dernières parutions officielles de 2025 portant sur l'année 2024 ([opendatasoft](https://opendatasoft.com)) et FINESS Extraction du Fichier des établissements selon les dernières parutions officielles de 2025 portant sur l'année 2024 ([data.gouv](https://data.gouv.fr)). Adresse et géolocalisation des établissements d'enseignement du premier et second degrés selon les dernières parutions officielles de 2025 portant sur l'année 2024 ([data.education.gouv](https://data.education.gouv.fr))

bien-dans-ma-ville.fr

Villes autour de Gland

Ville	Habitants	Superficie	Pop densité	Pop active	Taux chômage	Revenu moyen	Prix immobilier
Fossoy (3 avis)	535	7 km ²	76 h/km ²	44.5%	3%	24 890 €/an	1 526 €/m ²
Mont-Saint-Père	684	10 km ²	68 h/km ²	48.4%	5.4%	24 070 €/an	1 414 €/m ²
Blesmes	474	9 km ²	53 h/km ²	44.7%	1.7%	25 760 €/an	1 310 €/m ²
Crézancy	1 166	7 km ²	167 h/km ²	48%	6.8%	20 650 €/an	1 530 €/m ²
Brasles (1 avis)	1 788	7 km ²	255 h/km ²	37.6%	5.9%	22 080 €/an	1 722 €/m ²
Mézy-Moulins	558	4 km ²	140 h/km ²	41.9%	4.7%	21 980 €/an	1 326 €/m ²
Chierry (1 avis)	1 195	2 km ²	598 h/km ²	43%	4.8%	24 590 €/an	1 916 €/m ²
Verdilly	443	5 km ²	89 h/km ²	48.8%	5.2%	24 060 €/an	776 €/m ²
Étampes-sur-Marne (1 avis)	1 329	2 km ²	665 h/km ²	46.8%	6.7%	21 900 €/an	1 776 €/m ²
Chartèves	361	8 km ²	45 h/km ²	50.1%	3.6%	24 770 €/an	1 269 €/m ²
Château-Thierry (13 avis)	15 097	16 km ²	944 h/km ²	42.1%	9.6%	19 150 €/an	1 683 €/m ²
Nesles-la-Montagne	1 189	17 km ²	70 h/km ²	48.8%	5%	24 290 €/an	2 172 €/m ²
Connigis	306	5 km ²	61 h/km ²	56.9%	7.2%	22 390 €/an	1 341 €/m ²
Épieds (1 avis)	395	18 km ²	22 h/km ²	49.4%	7.1%	24 460 €/an	2 168 €/m ²
Courboin	304	14 km ²	22 h/km ²	54.6%	4.6%	21 900 €/an	1 949 €/m ²

bien-dans-ma-ville.fr



Vous aimez votre ville ? Notez-la !

Et faites-nous part de vos remarques constructives



Avec

BIEN dans ma **VILLE** 