



Version web

Ville de Le Givre

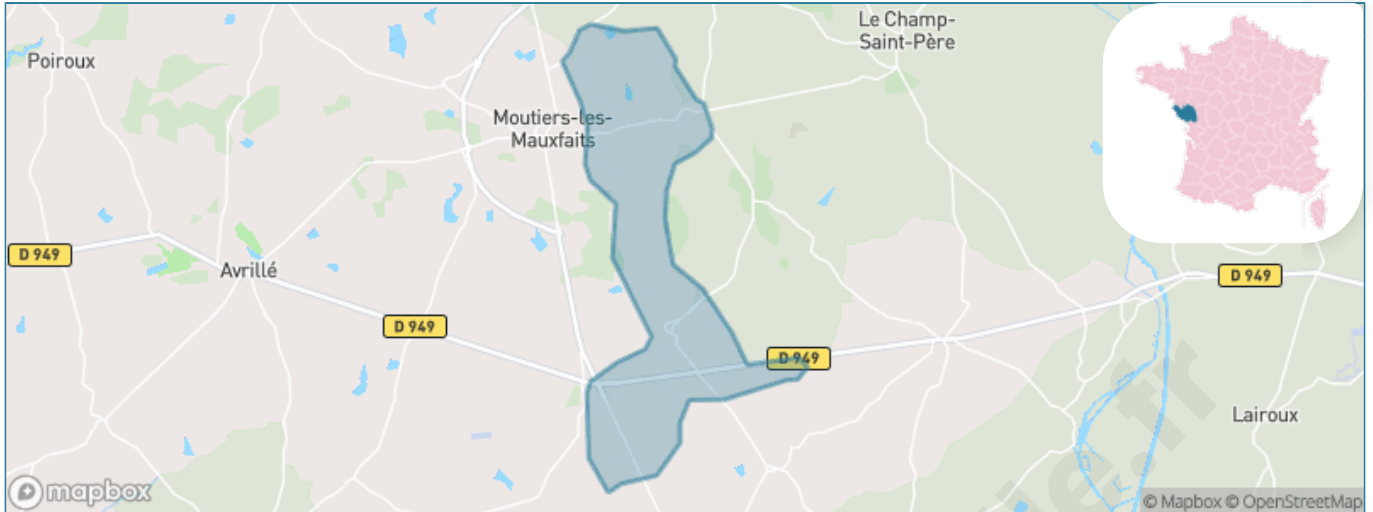
Présenté par

BIEN dans
ma **VILLE** 

Sommaire

Situation géographique	3
Statistiques sur la population	4
Evolution du nombre d'habitants	4
Tranche d'âge	5
0-14 ans	5
15-29 ans	5
30-44 ans	5
45-59 ans	5
60-74 ans	5
75-89 ans	5
90 ans et +	5
Activité professionnelle	5
Agriculteurs	5
Artisans, Commerçants	5
Cadres et sup.	5
Professions intermédiaires	5
Employé	5
Ouvrier	5
Retraité	5
Autres	5
Niveau de diplôme	6
Sans diplôme ou CEP	6
Brevet, BEPC, DNB	6
CAP-BEP ou équivalent	6
BAC ou équivalent	6
BAC+2	6
BAC+3 ou +4	6
BAC+5 ou plus	6
Composition des ménages	6
Couple sans enfant	6
Couple avec enfant(s)	6
Famille monoparentale	6
Colocation / Autre	6
Personnes seules	6
Profils électoraux	7
Premier tour	7
Sécurité	8
Evolution du nombre d'infractions	8
Pour comparer	9
Services à la population	10
Commerce	10
Éducation	10
Villes autour de Le Givre	12

Situation géographique



i Informations clés

- **Région** : Pays de la Loire
- **Département** : Vendée
- **Code postal** : 85540
- **Superficie** : 12 km²



Statistiques sur la population



Nombre d'habitants

535



Age moyen

44 ans



Pop active

39.3%



Taux chômage

11.1%



Pop densité

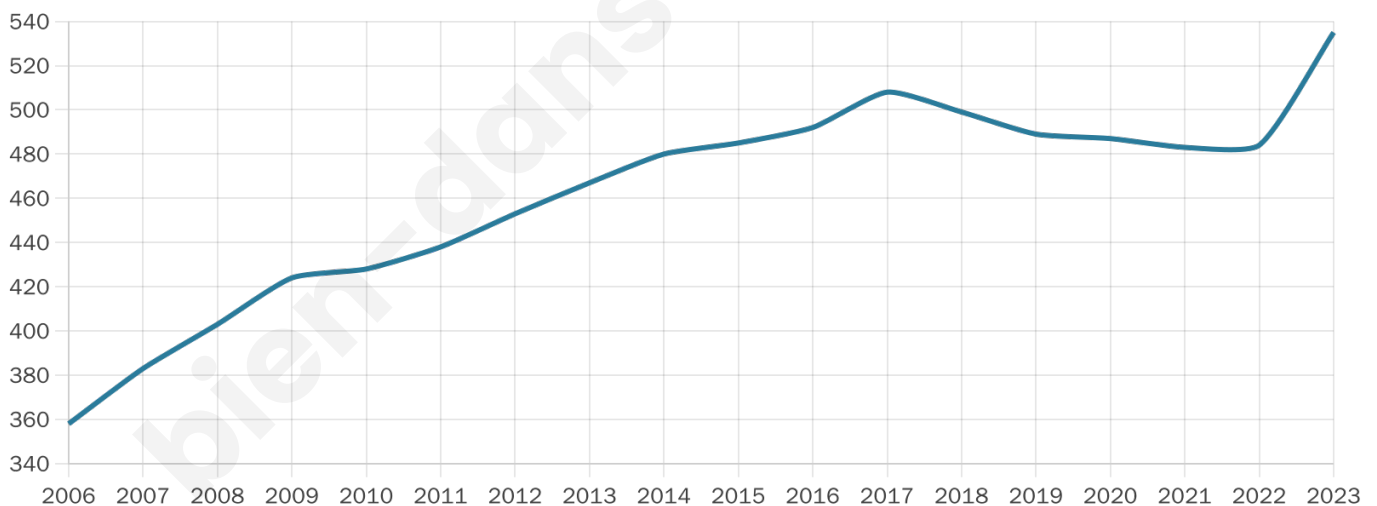
45 h/km²



Revenu moyen

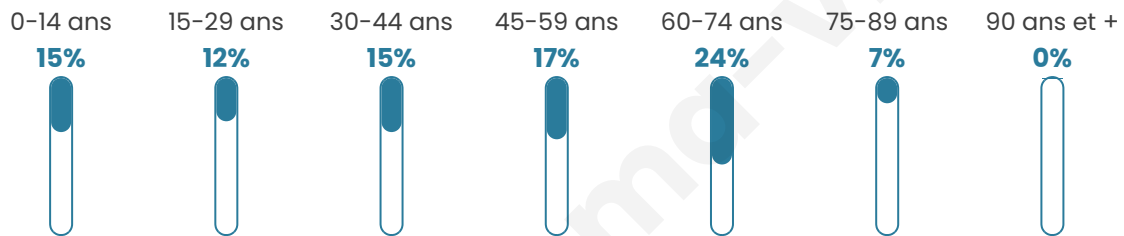
23 220 €/an

Evolution du nombre d'habitants

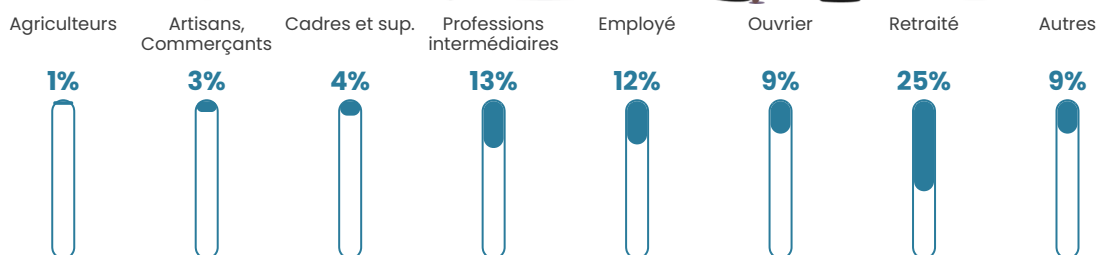


Sources : Institut national de la statistique et des études économiques (insee) selon Les dernières parutions officielles de 2024 portant sur les années 2020, 2021 et 2022.

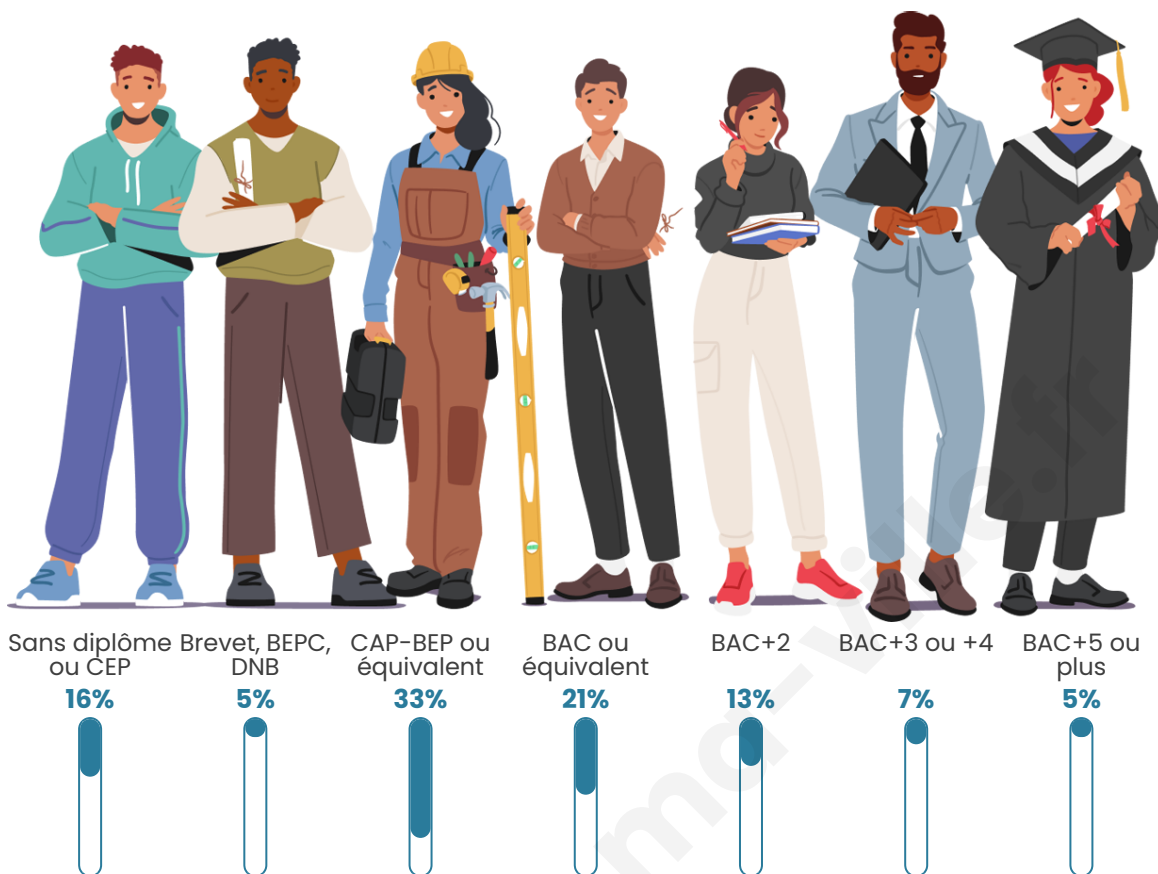
Tranche d'âge



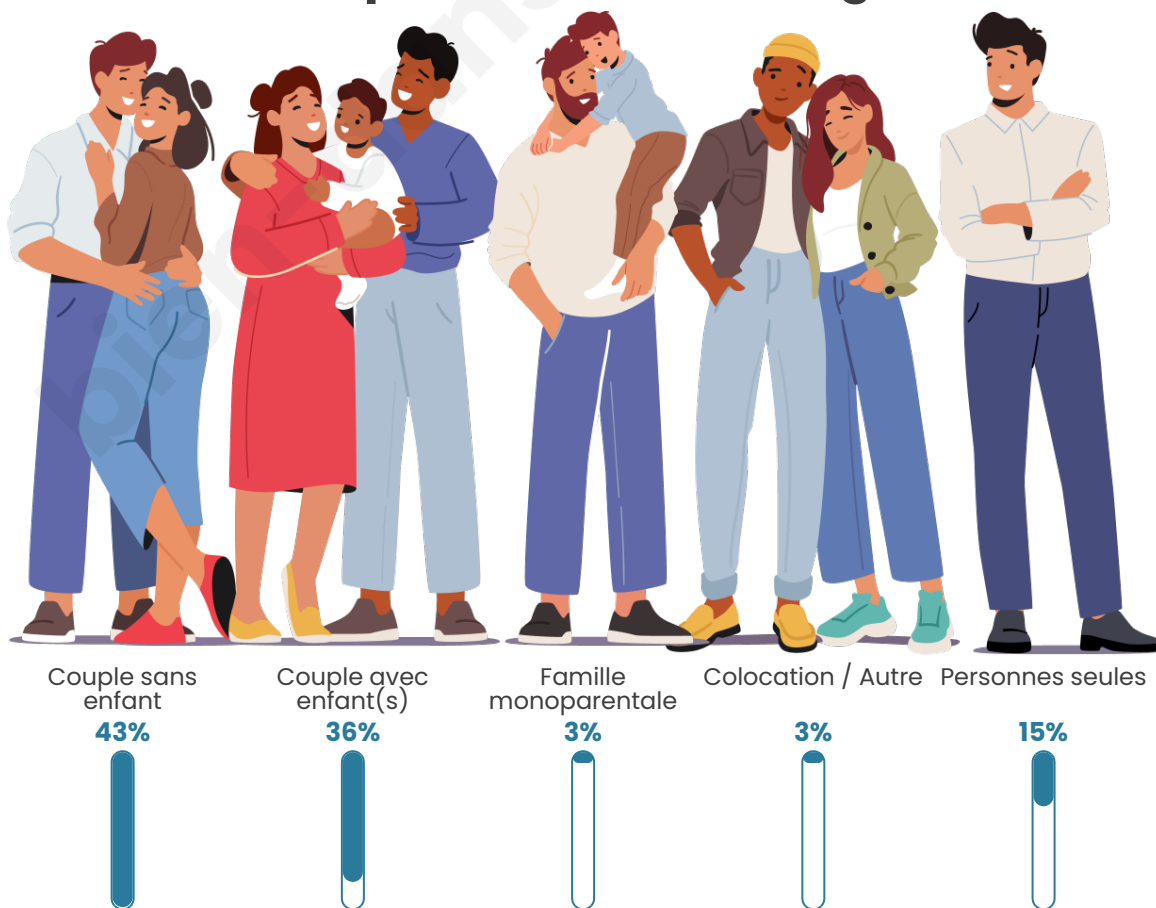
Activité professionnelle



Niveau de diplôme



Composition des ménages



Profils électoraux



Premier tour

	Marine LE PEN	30.09 %
	Emmanuel MACRON	29.50 %
	Jean-Luc MÉLENCHON	17.40 %
	Éric ZEMMOUR	7.08 %
	Valérie PÉCRESE	5.31 %
	Yannick JADOT	3.24 %
	Jean LASSALLE	2.06 %
	Anne HIDALGO	1.47 %
	Philippe POUTOU	1.47 %
	Fabien ROUSSEL	1.18 %
	Nicolas DUPONT- AIGNAN	1.18 %
	Nathalie ARTHAUD	0.00 %

430 inscrits

Participation : 80.23%
Votes blancs : 0.87%
Votes nuls : 0.87%

Second tour

	Emmanuel MACRON	48,16 %
	Marine LE PEN	51,84 %

431 inscrits

Participation : 81.21%
Votes blancs : 5.43%
Votes nuls : 1.43%

Sécurité



Agressions physiques / sexuelles

0



Cambriolages

0



Vols / dégradations

0



Stupéfiants

0

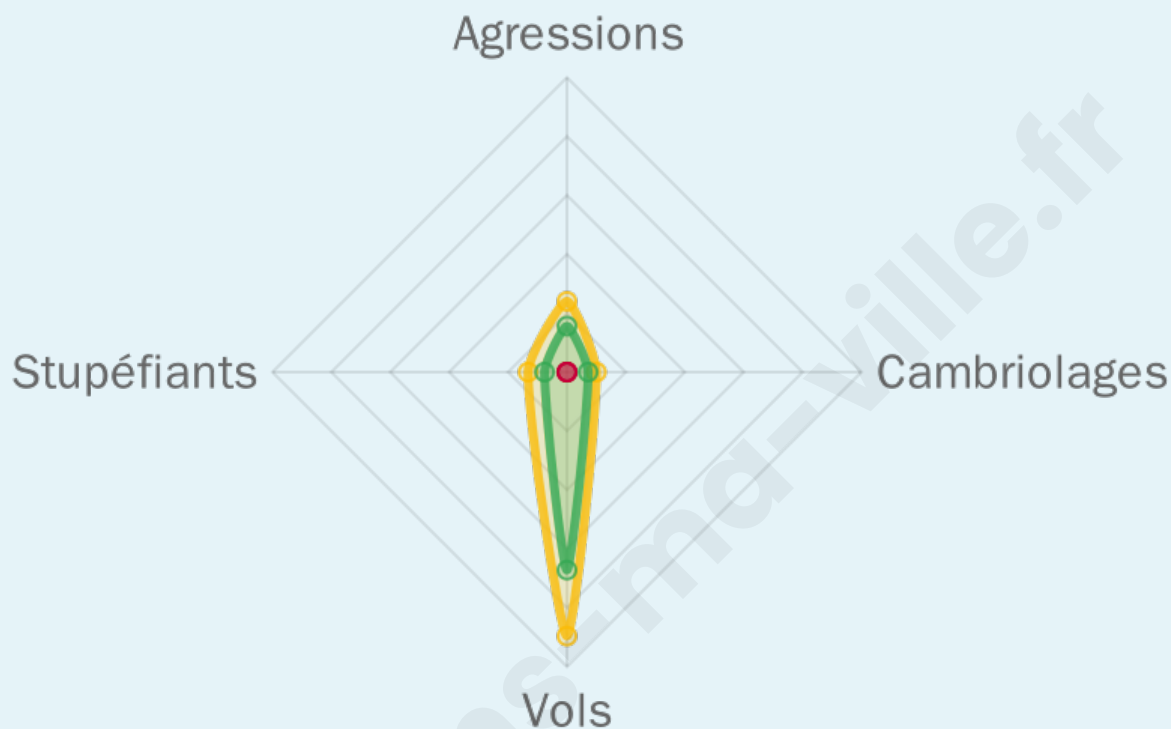
Evolution du nombre d'infractions



Pour comparer

(en proportion du nombre d'habitants)

■ Ville ■ Département ■ Région



Sources : Bases statistiques communale, départementale et régionale de la délinquance enregistrée par la police et la gendarmerie nationales selon les dernières parutions officielles de 2025 portant sur l'année 2024 ([data.gouv](https://data.gouv.fr)).

Agressions physiques / sexuelles : Violences sexuelles, coups et blessures volontaires intrafamiliaux, coups et blessures volontaires, autres coups, blessures volontaires et vols violents sans arme.

Cambriolages : Cambriolages de logements.

Vols : Vols avec armes, vols d'accessoires sur véhicules, vols dans les véhicules, vols de véhicules, vols sans violence contre des personnes, destructions, dégradations volontaires et escroqueries.

Stupéfiants : Trafic de stupéfiants dont (AFD) et usage de stupéfiants.

Services à la population



Commerce

Hypermarché	X Jard-sur-Mer 15km
Supermarché	X Moutiers-les-Mauxfaits 5km
Superette	X Moutiers-les-Mauxfaits 4km
Boulangerie	X Saint-Cyr-en-Talmondais 4km
Boucherie	X Angles 7km
Restaurant	X Moutiers-les-Mauxfaits 4km
Garage	X Saint-Vincent-sur-Graon 0km
Station-service	X Le Champ-Saint-Père 5km
Banque	X Moutiers-les-Mauxfaits 4km
La poste	X Saint-Vincent-sur-Graon 6km
Coiffeur	X La Jonchère 3km
Tabac	X Moutiers-les-Mauxfaits 4km
Bars / discothèque	X Saint-Cyr-en-Talmondais 4km
Bibliothèque	X La Tranche-sur-Mer 14km
Cinéma	X La Tranche-sur-Mer 14km
Vétérinaire	X Angles 6km



Santé

Pharmacie	X Moutiers-les-Mauxfaits 4km
Hôpital	X Luçon 16km
Laboratoire d'analyses médicales	X La Tranche-sur-Mer 13km
Etablissement pour handicapé	X Moutiers-les-Mauxfaits 4km
EHPA	X Moutiers-les-Mauxfaits 4km
Médecin	X Moutiers-les-Mauxfaits 4km
Dentiste	X Moutiers-les-Mauxfaits 4km
Chirurgien	X La Roche-sur-Yon 21km
Dermatologue	X Talmont-Saint-Hilaire 22km
Anesthésiste	X La Roche-sur-Yon 21km
Gastro-entérologue	X La Roche-sur-Yon 21km
Gynécologue	X La Roche-sur-Yon 21km
Cancérologue	X Nantes 82km
Neurologue	X La Roche-sur-Yon 22km
Ophthalmologue	X Luçon 17km
ORL	X La Roche-sur-Yon 21km
Cardiologue	X Le Champ-Saint-Père 5km
Pédiatre	X Talmont-Saint-Hilaire 22km
Pneumologue	X Les Sables-d'Olonne 29km
Psychologue	X Talmont-Saint-Hilaire 18km
Radiologue	X La Roche-sur-Yon 21km
Rhumatologue	X La Roche-sur-Yon 23km
Sage-femme	X Moutiers-les-Mauxfaits 4km



Éducation

Crèche	X Moutiers-les-Mauxfaits 4km
Ecole maternelle Public	X Rives de l'Yon 15km
Ecole maternelle Privé	X Aizenay 35km
Ecole primaire Public	X Moutiers-les-Mauxfaits 5km
Ecole primaire Privé	X Moutiers-les-Mauxfaits 4km
Collège Public	X Moutiers-les-Mauxfaits 5km

Collège Privé	X <u>Moutiers-les-Mauxfaits</u> 4km
Lycée Public	X <u>Luçon</u> 17km
Lycée Privé	X <u>Luçon</u> 17km

Sources : Base Sirene des entreprises et de leurs établissements selon les dernières parutions officielles de 2025 portant sur l'année 2024 ([data.gouv](https://data.gouv.fr)). Liste, localisation et tarifs des professionnels de santé selon les dernières parutions officielles de 2025 portant sur l'année 2024 ([opendatasoft](https://opendatasoft.com)) et FINISS Extraction du Fichier des établissements selon les dernières parutions officielles de 2025 portant sur l'année 2024 ([data.gouv](https://data.gouv.fr)). Adresse et géolocalisation des établissements d'enseignement du premier et second degrés selon les dernières parutions officielles de 2025 portant sur l'année 2024 ([data.education.gouv](https://data.education.gouv.fr))

bien-dans-ma-ville.fr

Villes autour de Le Givre

Ville	Habitants	Superficie	Pop densité	Pop active	Taux chômage	Revenu moyen	Prix immobilier
La Jonchère	498	11 km ²	45 h/km ²	36.7%	5.6%	22 000 €/an	1 566 €/m ²
Saint-Cyr-en-Talmondais (1 avis)	403	13 km ²	31 h/km ²	40.7%	6%	20 560 €/an	1 092 €/m ²
Le Champ-Saint-Père (2 avis)	2 135	24 km ²	89 h/km ²	37.7%	3.3%	20 980 €/an	1 542 €/m ²
Saint-Vincent-sur-Graon	1 615	48 km ²	34 h/km ²	46.4%	3.5%	21 980 €/an	1 469 €/m ²
Saint-Benoist-sur-Mer	515	15 km ²	34 h/km ²	36.7%	4.9%	22 750 €/an	1 311 €/m ²
Curzon (1 avis)	481	5 km ²	96 h/km ²	46.8%	6.2%	19 900 €/an	1 002 €/m ²
Le Bernard (1 avis)	1 319	27 km ²	49 h/km ²	40.6%	5.8%	22 070 €/an	1 771 €/m ²
Angles (6 avis)	3 115	34 km ²	92 h/km ²	26.2%	5.2%	23 030 €/an	1 994 €/m ²
Avrillé	1 403	25 km ²	56 h/km ²	39.1%	4%	21 790 €/an	1 660 €/m ²
Saint-Avaugourd-des-Landes (1 avis)	1 213	20 km ²	61 h/km ²	43.4%	4.7%	22 540 €/an	1 528 €/m ²
Rosnay (1 avis)	672	14 km ²	48 h/km ²	45.8%	4%	20 540 €/an	1 165 €/m ²
La Bretonnière-la-Claye	586	16 km ²	37 h/km ²	47.6%	3.8%	22 370 €/an	1 297 €/m ²
Lairoux	602	13 km ²	46 h/km ²	43.7%	3%	22 640 €/an	1 413 €/m ²
Saint-Hilaire-la-Forêt	846	10 km ²	85 h/km ²	35.6%	5.3%	23 050 €/an	1 769 €/m ²
La Couture	231	7 km ²	33 h/km ²	36.8%	4.3%	20 760 €/an	2 670 €/m ²

bien-dans-ma-ville.fr



Vous aimez votre ville ? Notez-la !

Et faites-nous part de vos remarques constructives



Avec

BIEN dans ma **VILLE** 