



Version web

# Ville de Givors

Présenté par

**BIEN** dans  
ma **VILLE** 

# Sommaire

Situation géographique .....	3
Statistiques sur la population .....	4
Evolution du nombre d'habitants .....	4
Tranche d'âge .....	5
0-14 ans .....	5
15-29 ans .....	5
30-44 ans .....	5
45-59 ans .....	5
60-74 ans .....	5
75-89 ans .....	5
90 ans et + .....	5
Activité professionnelle .....	5
Agriculteurs .....	5
Artisans, Commerçants .....	5
Cadres et sup. ....	5
Professions intermédiaires .....	5
Employé .....	5
Ouvrier .....	5
Retraité .....	5
Autres .....	5
Niveau de diplôme .....	6
Sans diplôme ou CEP .....	6
Brevet, BEPC, DNB .....	6
CAP-BEP ou équivalent .....	6
BAC ou équivalent .....	6
BAC+2 .....	6
BAC+3 ou +4 .....	6
BAC+5 ou plus .....	6
Composition des ménages .....	6
Couple sans enfant .....	6
Couple avec enfant(s) .....	6
Famille monoparentale .....	6
Colocation / Autre .....	6
Personnes seules .....	6
Profil électoraux .....	7
Premier tour .....	7
Sécurité .....	8
Evolution du nombre d'infractions .....	8
Pour comparer .....	9
Services à la population .....	10
Commerce .....	10
Éducation .....	10
Villes autour de Givors .....	11
Avis sur la ville de Givors .....	12
Moyenne par critère .....	12
Villes autour de Givors .....	12
Répartition des avis par note .....	12
Répartition des avis par note .....	12

# Situation géographique



## i Informations clés

- **Région** : Auvergne-Rhône-Alpes
- **Département** : Rhône
- **Métropole** : Métropole de Lyon
- **Code postal** : 69700
- **Superficie** : 17 km<sup>2</sup>



# Statistiques sur la population



Nombre d'habitants

**21 379**



Age moyen

**39 ans**



Pop active

**40.7%**



Taux chômage

**13.1%**



Pop densité

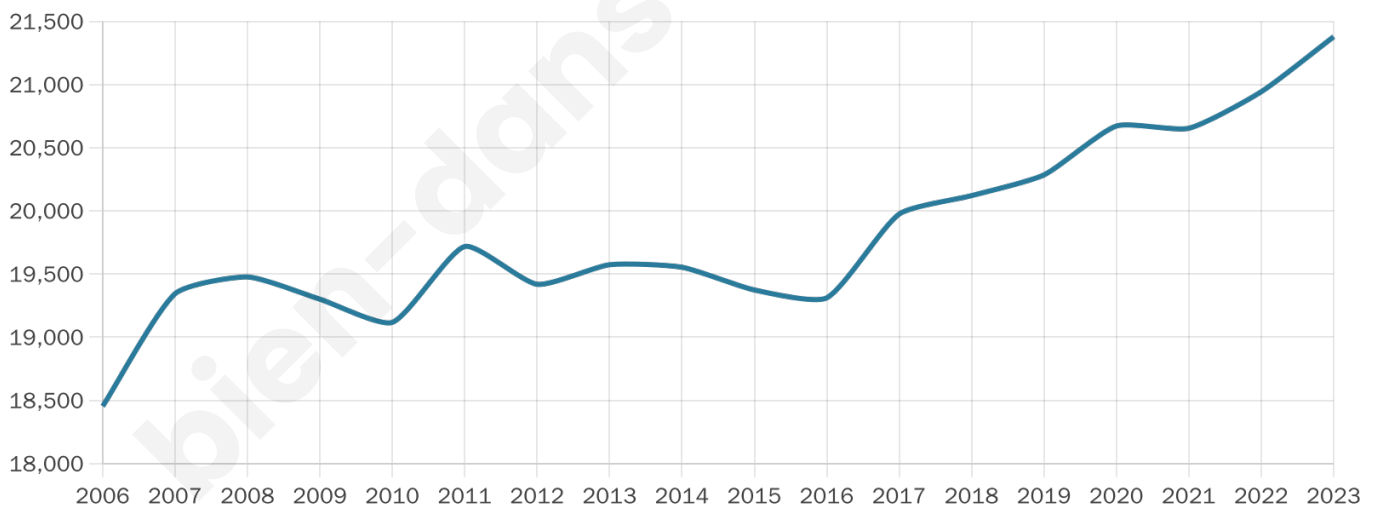
**1 258 h/km<sup>2</sup>**



Revenu moyen

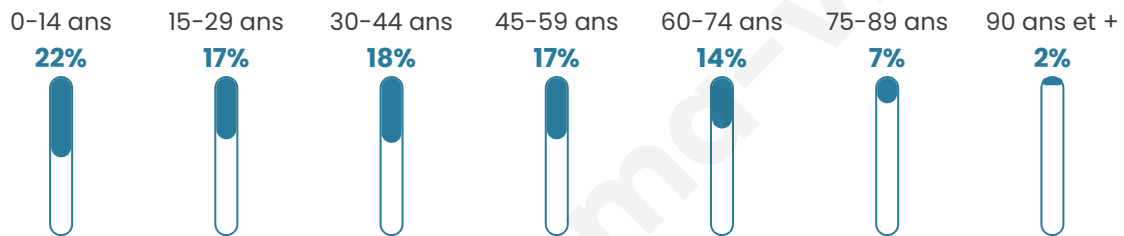
**18 160 €/an**

## Evolution du nombre d'habitants

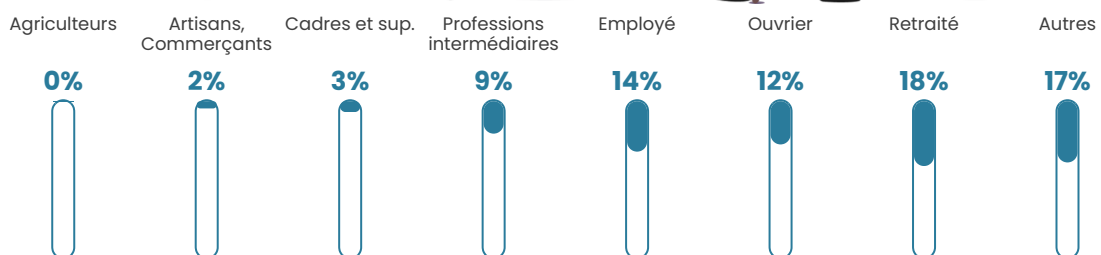


Sources : Institut national de la statistique et des études économiques (insee) selon Les dernières parutions officielles de 2024 portant sur les années 2020, 2021 et 2022.


## Tranche d'âge




## Activité professionnelle



## Niveau de diplôme



## Composition des ménages



# Profils électoraux

## Premier tour

	Jean-Luc MÉLENCHON	44.89 %
	Marine LE PEN	20.13 %
	Emmanuel MACRON	16.23 %
	Éric ZEMMOUR	5.74 %
	Fabien ROUSSEL	2.93 %
	Yannick JADOT	2.57 %
	Valérie PÉCRESSE	2.27 %
	Jean LASSALLE	1.72 %
	Nicolas DUPONT- AIGNAN	1.38 %
	Anne HIDALGO	0.91 %
	Philippe POUTOU	0.63 %
	Nathalie ARTHAUD	0.61 %



### 11 231 inscrits

Participation : 65.76%

Votes blancs : 1.04%

Votes nuls : 0.50%

## Second tour

	Emmanuel MACRON	58,78 %
	Marine LE PEN	41,22 %

### 11 235 inscrits

Participation : 57.19%

Votes blancs : 6.33%

Votes nuls : 2.29%

# Sécurité



Agressions physiques / sexuelles

**291**



Cambriolages

**77**



Vols / dégradations

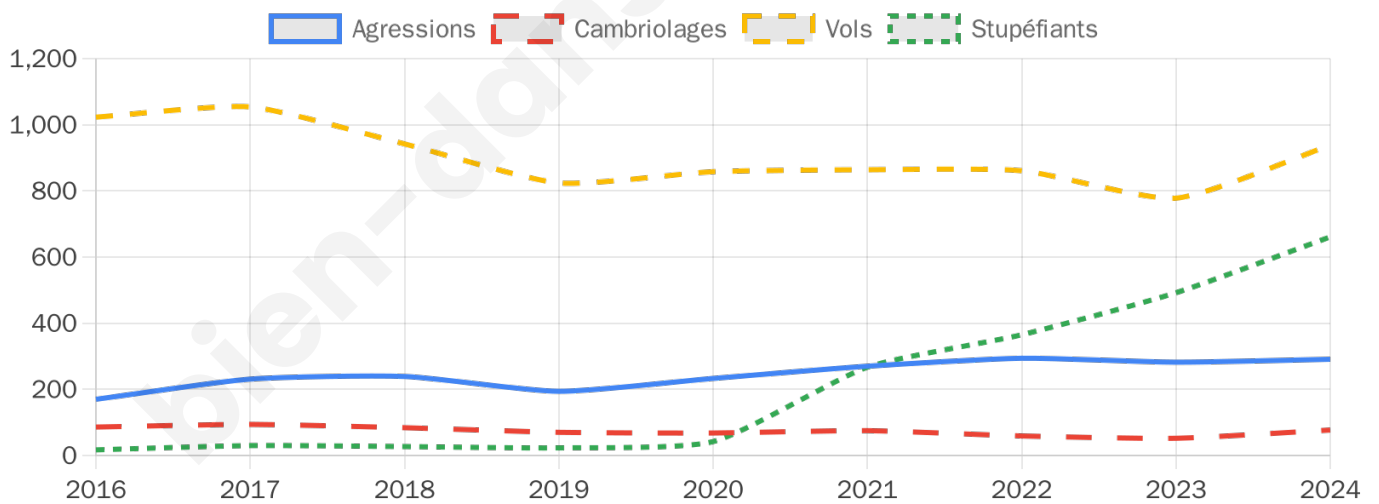
**938**



Stupéfiants

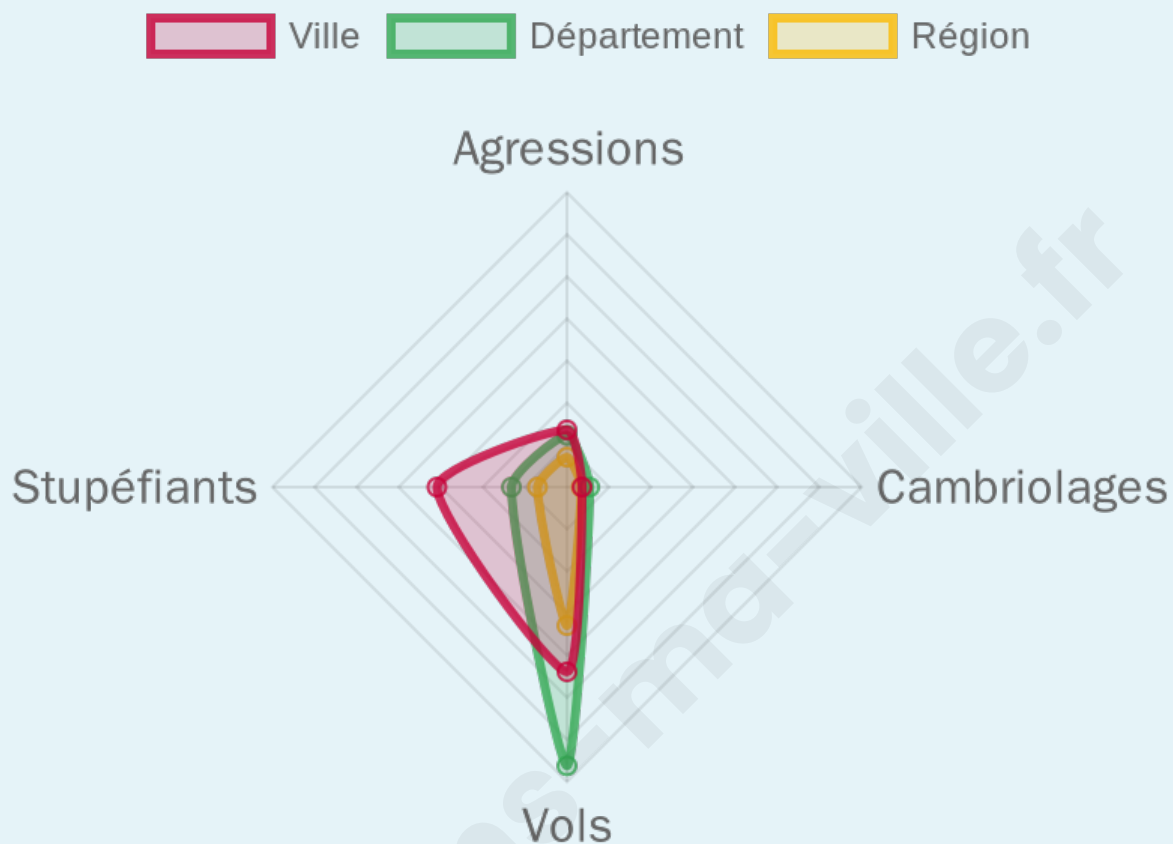
**661**

## Evolution du nombre d'infractions



## Pour comparer

(en proportion du nombre d'habitants)



Sources : Bases statistiques communale, départementale et régionale de la délinquance enregistrée par la police et la gendarmerie nationales selon les dernières parutions officielles de 2025 portant sur l'année 2024 ([data.gouv](https://data.gouv.fr)).

Agressions physiques / sexuelles : Violences sexuelles, coups et blessures volontaires intrafamiliaux, coups et blessures volontaires, autres coups, blessures volontaires et vols violents sans arme.

Cambriolages : Cambriolages de logements.

Vols : Vols avec armes, vols d'accessoires sur véhicules, vols dans les véhicules, vols de véhicules, vols sans violence contre des personnes, destructions, dégradations volontaires et escroqueries.

Stupéfiants : Trafic de stupéfiants dont (AFD) et usage de stupéfiants.

# Services à la population



## Commerce

Hypermarché	1
Supermarché	4
Superette	19
Boulangerie	15
Boucherie	12
Restaurant	33
Garage	49
Station-service	3
Banque	12
La poste	135
Coiffeur	35
Tabac	6
Bars / discothèque	9
Bibliothèque	X <a href="#">Les Haies</a> 8km
Cinéma	1
Vétérinaire	2



## Santé

Pharmacie	7
Hôpital	1
Laboratoire d'analyses médicales	4
Etablissement pour handicapé	3
EHPA	3
Médecin	13
Dentiste	4
Chirurgien	X <a href="#">Sainte-Colombe</a> 10km
Dermatologue	X <a href="#">Charly</a> 8km
Anesthésiste	X <a href="#">Mornant</a> 8km
Gastro-entérologue	X <a href="#">Vienne</a> 11km
Gynécologue	X <a href="#">Sainte-Colombe</a> 10km
Cancérologue	X <a href="#">Sainte-Foy-lès-Lyon</a> 18km
Neurologue	X <a href="#">Mornant</a> 8km
Ophtalmologue	1
ORL	X <a href="#">Mornant</a> 8km
Cardiologue	X <a href="#">Saint-Andéol-le-Château</a> 5km
Pédiatre	X <a href="#">Charly</a> 7km
Pneumologue	X <a href="#">Vienne</a> 11km
Psychologue	X <a href="#">Loire-sur-Rhône</a> 4km
Radiologue	16
Rhumatologue	X <a href="#">Sainte-Colombe</a> 10km
Sage-femme	2



## Éducation

Crèche	8
Ecole maternelle Public	8
Ecole maternelle Privé	X <a href="#">Lyon</a> 19km
Ecole primaire Public	10
Ecole primaire Privé	2
Collège Public	2
Collège Privé	1
Lycée Public	2
Lycée Privé	X <a href="#">Vienne</a> 11km

Sources : Base Sirene des entreprises et de leurs établissements selon les dernières parutions officielles de 2025 portant sur l'année 2024 ([data.gouv](#)). Liste, localisation et tarifs des professionnels de santé selon les dernières parutions officielles de 2025 portant sur l'année 2024 ([opendatasoft](#)) et FINISS Extraction du Fichier des établissements selon les dernières parutions officielles de 2025 portant sur l'année 2024 ([data.gouv](#)). Adresse et géolocalisation des établissements d'enseignement du premier et second degrés selon les dernières parutions officielles de 2025 portant sur l'année 2024 ([data.education.gouv](#))

## Villes autour de Givors

Ville	Habitants	Superficie	Pop densité	Pop active	Taux chômage	Revenu moyen	Prix immobilier
Grigny (13 avis)	10 030	5 km <sup>2</sup>	2 006 h/km <sup>2</sup>	45.5%	4%	21 900 €/an	2 263 €/m <sup>2</sup>
Montagny (1 avis)	3 218	8 km <sup>2</sup>	402 h/km <sup>2</sup>	45.7%	3.3%	27 760 €/an	3 286 €/m <sup>2</sup>
Loire-sur-Rhône (2 avis)	2 746	16 km <sup>2</sup>	172 h/km <sup>2</sup>	48.1%	3.8%	24 520 €/an	2 420 €/m <sup>2</sup>
Chasse-sur-Rhône (6 avis)	6 588	7 km <sup>2</sup>	941 h/km <sup>2</sup>	45.4%	5.8%	22 650 €/an	3 131 €/m <sup>2</sup>
Saint-Romain-en-Gier (1 avis)	600	4 km <sup>2</sup>	150 h/km <sup>2</sup>	49.5%	3.2%	24 150 €/an	2 088 €/m <sup>2</sup>
Saint-Andéol-le-Château (1 avis)	4 260	24 km <sup>2</sup>	178 h/km <sup>2</sup>	48.8%	1.8%	27 940 €/an	3 037 €/m <sup>2</sup>
Échalas (7 avis)	1 994	21 km <sup>2</sup>	95 h/km <sup>2</sup>	47.8%	2.6%	26 910 €/an	2 614 €/m <sup>2</sup>
Ternay (2 avis)	5 596	8 km <sup>2</sup>	700 h/km <sup>2</sup>	46.3%	3.9%	27 400 €/an	3 541 €/m <sup>2</sup>
Communay (1 avis)	4 540	10 km <sup>2</sup>	454 h/km <sup>2</sup>	47.6%	3.5%	28 770 €/an	3 499 €/m <sup>2</sup>
Millery (1 avis)	4 299	9 km <sup>2</sup>	478 h/km <sup>2</sup>	49%	2.7%	30 670 €/an	3 394 €/m <sup>2</sup>
Seyssuel (4 avis)	2 248	9 km <sup>2</sup>	250 h/km <sup>2</sup>	41.8%	3.2%	29 130 €/an	2 677 €/m <sup>2</sup>
Sérézin-du-Rhône (4 avis)	3 133	4 km <sup>2</sup>	783 h/km <sup>2</sup>	48.2%	3.7%	26 360 €/an	2 830 €/m <sup>2</sup>
Charly (2 avis)	4 811	5 km <sup>2</sup>	962 h/km <sup>2</sup>	43.9%	3.2%	33 860 €/an	3 688 €/m <sup>2</sup>
Taluyers (4 avis)	2 686	8 km <sup>2</sup>	336 h/km <sup>2</sup>	47.4%	3.3%	28 720 €/an	3 350 €/m <sup>2</sup>
Dargoire	524	1 km <sup>2</sup>	524 h/km <sup>2</sup>	47.1%	1.9%	27 540 €/an	2 692 €/m <sup>2</sup>

# Avis sur la ville de Givors



## Moyenne par critère



## Villes autour de Givors

Ville	Note globale	Sécurité	Éducation	Sport Loisir	Environnement	Vie pratique
Grigny (13 avis)	3.4	2.6	3.4	<b>4.3</b>	3.9	3.0
Montagny (1 avis)	2.0	<b>1.0</b>	3.0	3.0	2.0	<b>1.0</b>
Loire-sur-Rhône (2 avis)	3.8	<b>4.0</b>	<b>4.0</b>	<b>4.0</b>	3.5	3.5
Chasse-sur-Rhône (6 avis)	2.8	2.2	2.2	2.7	3.2	3.7
Saint-Romain-en-Gier (1 avis)	2.4	2.0	<b>5.0</b>	3.0	<b>1.0</b>	<b>1.0</b>
Saint-Andéol-le-Château (1 avis)	<b>4.6</b>	<b>5.0</b>	<b>5.0</b>	<b>4.0</b>	<b>5.0</b>	<b>4.0</b>
Échalas (7 avis)	3.9	<b>4.0</b>	<b>4.1</b>	<b>4.0</b>	<b>4.4</b>	2.9
Ternay (2 avis)	3.0	3.5	2.0	3.0	3.0	3.5
Communay (1 avis)	3.4	2.0	<b>4.0</b>	<b>4.0</b>	3.0	<b>4.0</b>
Millery (1 avis)	<b>4.2</b>	<b>4.0</b>	<b>4.0</b>	<b>4.0</b>	<b>5.0</b>	<b>4.0</b>
Seyssuel (4 avis)	3.4	3.3	<b>4.0</b>	3.3	3.5	2.8
Sérézin-du-Rhône (4 avis)	3.6	<b>4.0</b>	3.5	<b>4.0</b>	<b>4.0</b>	2.5
Charly (2 avis)	3.5	<b>4.0</b>	<b>4.0</b>	3.0	<b>4.0</b>	2.5
Taluyers (4 avis)	<b>4.2</b>	<b>4.0</b>	<b>4.0</b>	<b>4.3</b>	<b>4.5</b>	<b>4.0</b>
Dargoire	-	-	-	-	-	-



# Vous aimez votre ville ? Notez-la !

Et faites-nous part de vos remarques constructives



Avec

**BIEN** dans ma **VILLE** 