



Version web

Ville de Gissac

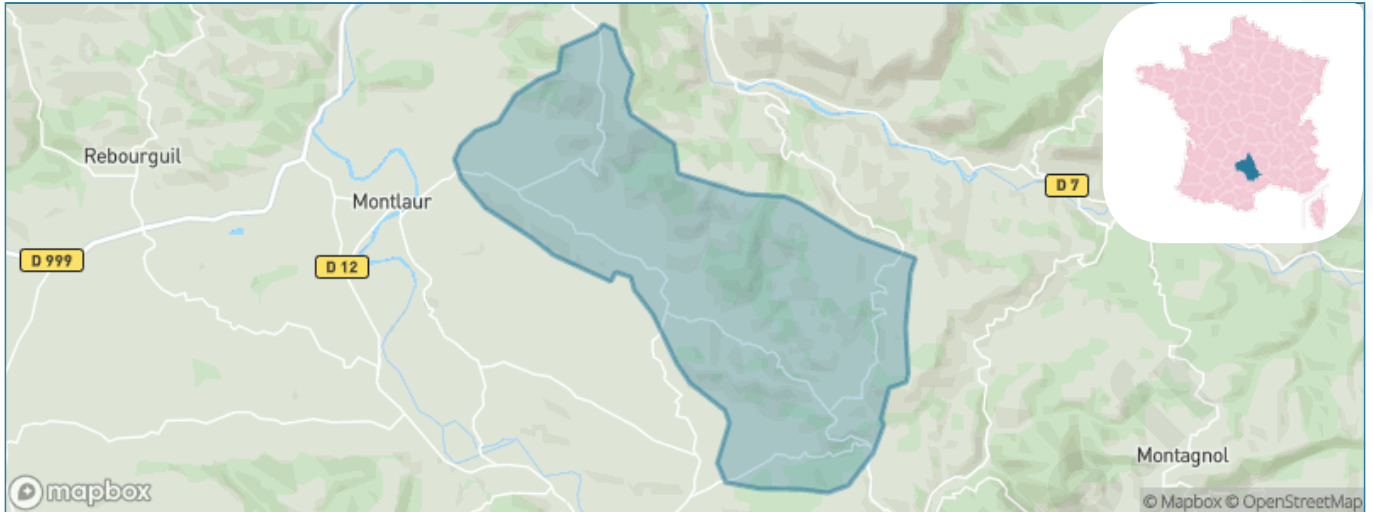
Présenté par

BIEN dans
ma **VILLE** 

Sommaire

| | |
|---|----|
| Situation géographique | 3 |
| Statistiques sur la population | 4 |
| Evolution du nombre d'habitants | 4 |
| Tranche d'âge | 5 |
| 0-14 ans | 5 |
| 15-29 ans | 5 |
| 30-44 ans | 5 |
| 45-59 ans | 5 |
| 60-74 ans | 5 |
| 75-89 ans | 5 |
| 90 ans et + | 5 |
| Activité professionnelle | 5 |
| Agriculteurs | 5 |
| Artisans, Commerçants | 5 |
| Cadres et sup. | 5 |
| Professions intermédiaires | 5 |
| Employé | 5 |
| Ouvrier | 5 |
| Retraité | 5 |
| Autres | 5 |
| Niveau de diplôme | 6 |
| Sans diplôme ou CEP | 6 |
| Brevet, BEPC, DNB | 6 |
| CAP-BEP ou équivalent | 6 |
| BAC ou équivalent | 6 |
| BAC+2 | 6 |
| BAC+3 ou +4 | 6 |
| BAC+5 ou plus | 6 |
| Composition des ménages | 6 |
| Couple sans enfant | 6 |
| Couple avec enfant(s) | 6 |
| Famille monoparentale | 6 |
| Colocation / Autre | 6 |
| Personnes seules | 6 |
| Profils électoraux | 7 |
| Premier tour | 7 |
| Sécurité | 8 |
| Evolution du nombre d'infractions | 8 |
| Pour comparer | 9 |
| Services à la population | 10 |
| Commerce | 10 |
| Éducation | 10 |
| Villes autour de Gissac | 12 |

Situation géographique



i Informations clés

- **Région** : Occitanie
- **Département** : Aveyron
- **Code postal** : 12360
- **Superficie** : 31 km²



AVEYRON



LE DÉPARTEMENT

Statistiques sur la population



Nombre d'habitants

98



Age moyen

50 ans



Pop active

49%



Taux chômage

1.8%



Pop densité

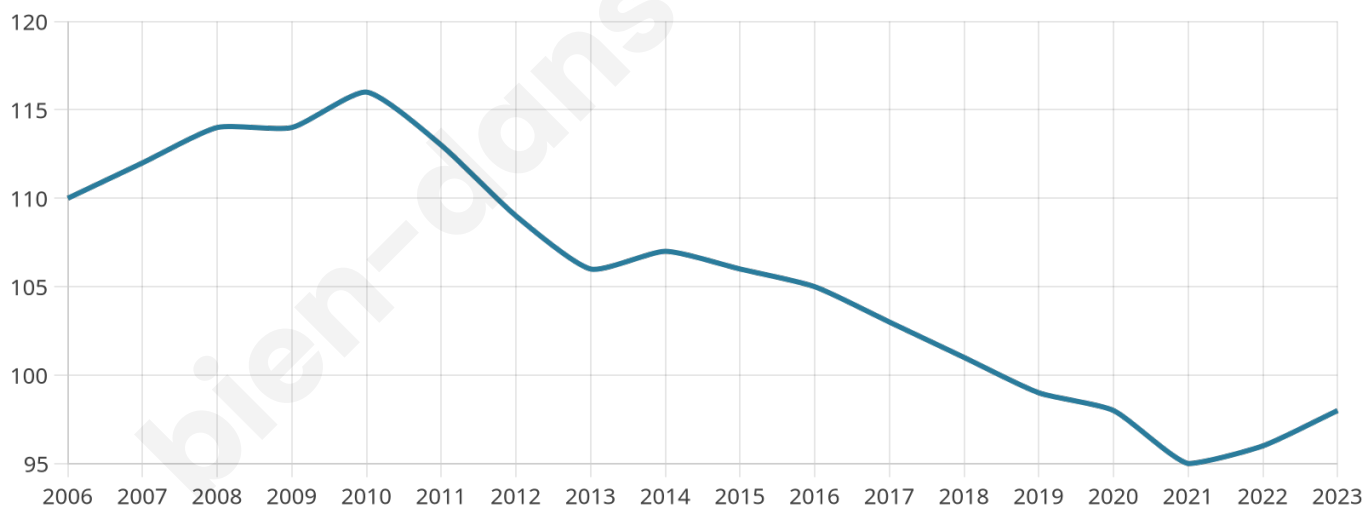
3 h/km²



Revenu moyen

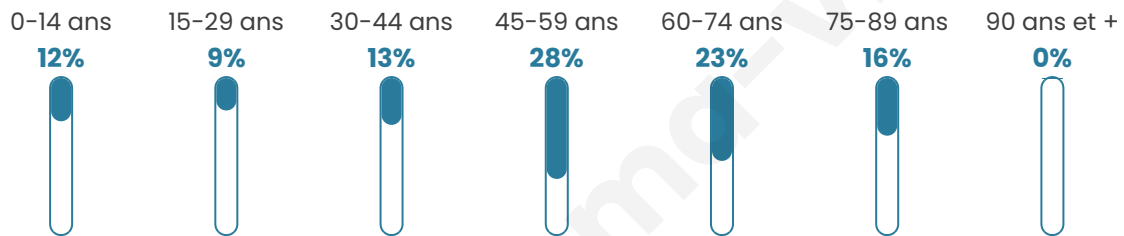
20 850 €/an

Evolution du nombre d'habitants

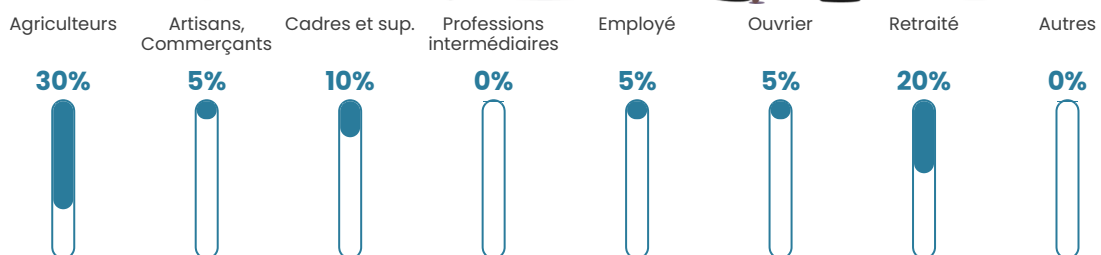


Sources : Institut national de la statistique et des études économiques (insee) selon Les dernières parutions officielles de 2024 portant sur les années 2020, 2021 et 2022.


Tranche d'âge




Activité professionnelle



Niveau de diplôme








Composition des ménages



Profils électoraux



Premier tour

| | | |
|---|---------------------------|---------|
|  | Emmanuel MACRON | 35.44 % |
|  | Marine LE PEN | 24.05 % |
|  | Jean-Luc MÉLENCHON | 15.19 % |
|  | Jean LASSALLE | 11.39 % |
|  | Fabien ROUSSEL | 3.80 % |
|  | Valérie PÉCRESE | 3.80 % |
|  | Philippe POUTOU | 2.53 % |
|  | Éric ZEMMOUR | 1.27 % |
|  | Anne HIDALGO | 1.27 % |
|  | Nicolas DUPONT- AIGNAN | 1.27 % |
|  | Nathalie ARTHAUD | 0.00 % |
|  | Yannick JADOT | 0.00 % |

100 inscrits

Participation : 79%
Votes blancs : 0.00%
Votes nuls : 0.00%

Second tour

| | | |
|---|--------------------|---------|
|  | Emmanuel MACRON | 70,67 % |
|  | Marine LE PEN | 29,33 % |

100 inscrits

Participation : 80%
Votes blancs : 1.25%
Votes nuls : 5%

Sécurité



Agressions physiques / sexuelles

0



Cambriolages

0



Vols / dégradations

0



Stupéfiants

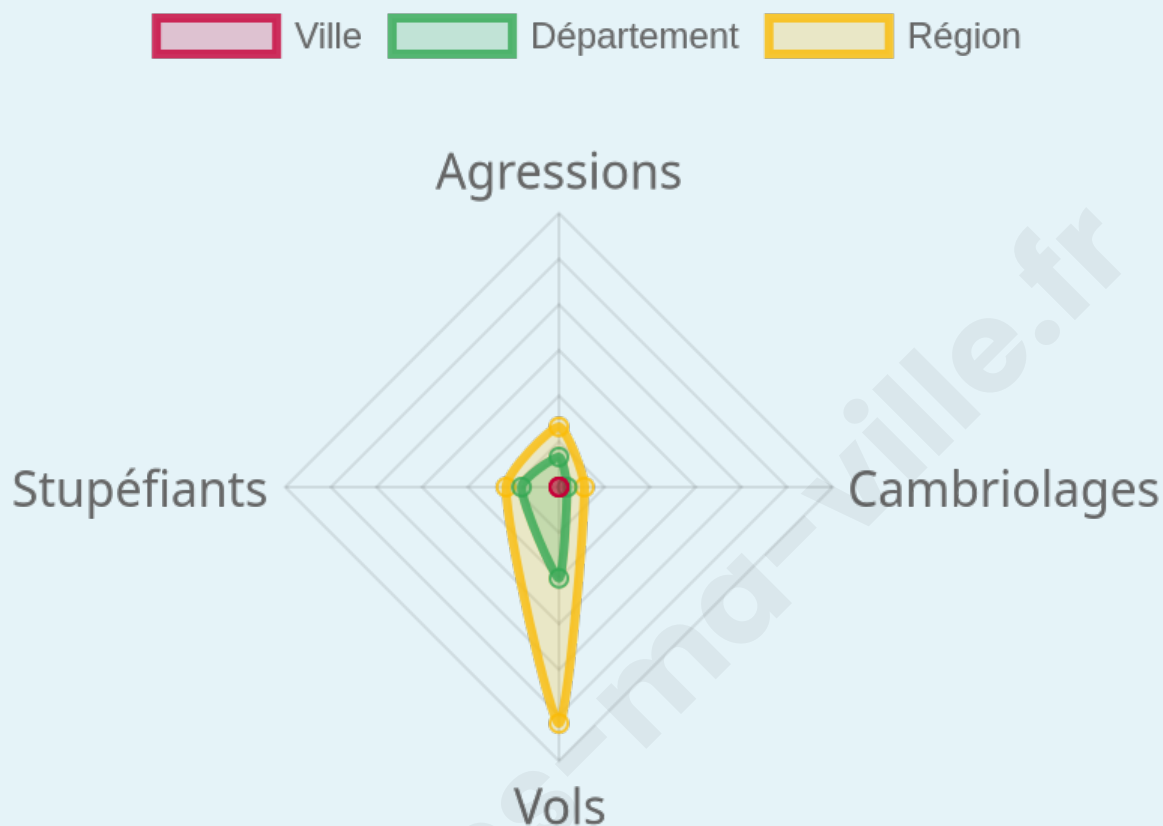
0

Evolution du nombre d'infractions



Pour comparer

(en proportion du nombre d'habitants)



Sources : Bases statistiques communale, départementale et régionale de la délinquance enregistrée par la police et la gendarmerie nationales selon les dernières parutions officielles de 2025 portant sur l'année 2024 ([data.gouv](https://data.gouv.fr)).

Agressions physiques / sexuelles : Violences sexuelles, coups et blessures volontaires intrafamiliaux, coups et blessures volontaires, autres coups, blessures volontaires et vols violents sans arme.

Cambriolages : Cambriolages de logements.

Vols : Vols avec armes, vols d'accessoires sur véhicules, vols dans les véhicules, vols de véhicules, vols sans violence contre des personnes, destructions, dégradations volontaires et escroqueries.

Stupéfiants : Trafic de stupéfiants dont (AFD) et usage de stupéfiants.

Services à la population



Commerce

| | |
|--------------------|--|
| Hypermarché | X Vabres-l'Abbaye 14km |
| Supermarché | X Camarès 5km |
| Superette | X Camarès 5km |
| Boulangerie | X Versols-et-Lapeyre 5km |
| Boucherie | X Saint-Affrique 12km |
| Restaurant | 1 |
| Garage | X Saint-Félix-de-Sorgues 5km |
| Station-service | X Camarès 5km |
| Banque | X Camarès 5km |
| La poste | X Saint-Jean-d'Alcapiès 12km |
| Coiffeur | X Saint-Félix-de-Sorgues 4km |
| Tabac | X Camarès 5km |
| Bars / discothèque | X Camarès 5km |
| Bibliothèque | X Roquefort-sur-Soulzon 15km |
| Cinéma | X Camarès 5km |
| Vétérinaire | X Saint-Affrique 12km |



Santé

| | |
|----------------------------------|---|
| Pharmacie | X Camarès 5km |
| Hôpital | X Saint-Affrique 12km |
| Laboratoire d'analyses médicales | X Saint-Affrique 13km |
| Etablissement pour handicapé | X Saint-Affrique 13km |
| EHPA | X Camarès 5km |
| Médecin | X Camarès 5km |
| Dentiste | X Saint-Affrique 12km |
| Chirurgien | X Saint-Affrique 13km |
| Dermatologue | X Millau 30km |
| Anesthésiste | X Pégairolles-de-l'Escalette 32km |
| Gastro-entérologue | X Saint-Affrique 13km |
| Gynécologue | X Millau 30km |
| Cancérologue | X Castres 60km |
| Neurologue | X Millau 31km |
| Ophtalmologue | X Lamalou-les-Bains 31km |
| ORL | X Millau 31km |
| Cardiologue | X Creissels 28km |
| Pédiatre | X Millau 30km |
| Pneumologue | X Bédarieux 32km |
| Psychologue | X Millau 30km |
| Radiologue | X Millau 29km |
| Rhumatologue | X Saint-Affrique 12km |
| Sage-femme | X Saint-Affrique 12km |



Éducation

| | |
|-------------------------|--|
| Crèche | X Montlaur 9km |
| Ecole maternelle Public | X Saint-Affrique 12km |
| Ecole maternelle Privé | X Espalion 76km |
| Ecole primaire Public | X Versols-et-Lapeyre 5km |
| Ecole primaire Privé | X Camarès 5km |
| Collège Public | X Saint-Affrique 11km |
| Collège Privé | X Saint-Affrique 12km |
| Lycée Public | X Saint-Affrique 11km |
| Lycée Privé | X Saint-Affrique 12km |

Sources : Base Sirene des entreprises et de leurs établissements selon les dernières parutions officielles de 2025 portant sur l'année 2024 ([data.gouv](#)). Liste, localisation et tarifs des professionnels de santé selon les dernières parutions officielles de 2025 portant sur l'année 2024 ([opendatasoft](#)) et FINISS Extraction du Fichier des établissements selon les dernières parutions officielles de 2025 portant sur

l'année 2024 ([data.gouv](https://data.gouv.fr)). Adresse et géolocalisation des établissements d'enseignement du premier et second degrés selon les dernières parutions officielles de 2025 portant sur l'année 2024 ([data.education.gouv](https://data.education.gouv.fr))

bien-dans-ma-ville.fr

Villes autour de Gissac

| Ville | Habitants | Superficie | Pop densité | Pop active | Taux chômage | Revenu moyen | Prix immobilier |
|---------------------------------|-----------|---------------------|----------------------|------------|--------------|--------------|------------------------|
| Sylvanès | 116 | 17 km ² | 7 h/km ² | 45.7% | 5.2% | 21 510 €/an | 556 €/m ² |
| Saint-Félix-de-Sorgues (1 avis) | 204 | 31 km ² | 7 h/km ² | 39.7% | 4.4% | 20 080 €/an | 610 €/m ² |
| Camarès (2 avis) | 1 030 | 41 km ² | 25 h/km ² | 43% | 5.4% | 20 760 €/an | 1 449 €/m ² |
| Versols-et-Lapeyre | 421 | 28 km ² | 15 h/km ² | 49.2% | 2.1% | 22 000 €/an | 1 913 €/m ² |
| Fayet | 235 | 15 km ² | 16 h/km ² | 31.1% | 2.6% | 19 050 €/an | 1 053 €/m ² |
| Montagnol | 149 | 34 km ² | 4 h/km ² | 33.6% | 4% | 15 860 €/an | 1 872 €/m ² |
| Montlaur | 663 | 41 km ² | 16 h/km ² | 44% | 3.6% | 20 940 €/an | 420 €/m ² |
| Brusque | 258 | 36 km ² | 7 h/km ² | 28.7% | 7% | 19 580 €/an | 999 €/m ² |
| Marnhagues-et-Latour | 147 | 21 km ² | 7 h/km ² | 37.4% | 8.2% | 18 410 €/an | 1 489 €/m ² |
| Saint-Jean-et-Saint-Paul | 282 | 37 km ² | 8 h/km ² | 51.8% | 4.6% | 23 200 €/an | 686 €/m ² |
| Peux-et-Couffouleux | 86 | 21 km ² | 4 h/km ² | 48.8% | 2.3% | NC | 684 €/m ² |
| Tauriac-de-Camarès | 35 | 24 km ² | 1 h/km ² | 28.6% | 5.7% | NC | NC |
| Vabres-l'Abbaye (1 avis) | 1 205 | 41 km ² | 29 h/km ² | 44.7% | 3.2% | 22 950 €/an | 1 055 €/m ² |
| Saint-Jean-d'Alcapiès | 219 | 8 km ² | 27 h/km ² | 55.3% | 1.8% | 23 110 €/an | 828 €/m ² |
| Saint-Affrique (5 avis) | 7 941 | 111 km ² | 72 h/km ² | 43.2% | 5% | 21 480 €/an | 1 604 €/m ² |

bien-dans-ma-ville.fr



Vous aimez votre ville ? Notez-la !

Et faites-nous part de vos remarques constructives



Avec

BIEN dans ma **VILLE** 