



Version web

# Ville de Giry

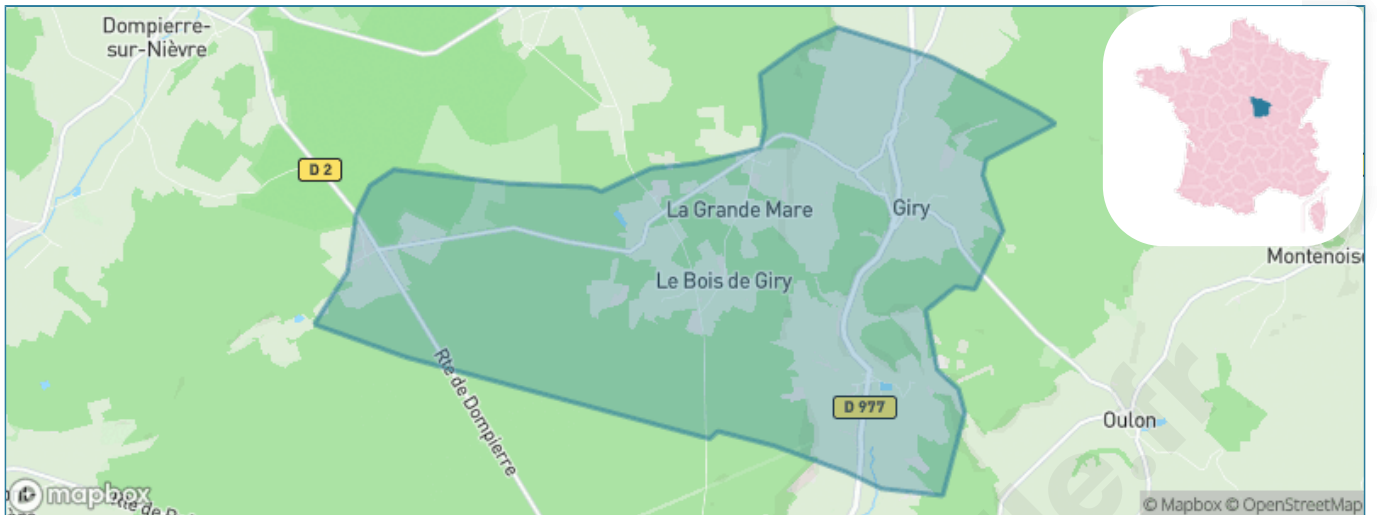
Présenté par

**BIEN** dans  
ma **VILLE** 

# Sommaire

Situation géographique .....	3
Statistiques sur la population .....	4
Evolution du nombre d'habitants .....	4
Tranche d'âge .....	5
0-14 ans .....	5
15-29 ans .....	5
30-44 ans .....	5
45-59 ans .....	5
60-74 ans .....	5
75-89 ans .....	5
90 ans et + .....	5
Activité professionnelle .....	5
Agriculteurs .....	5
Artisans, Commerçants .....	5
Cadres et sup. ....	5
Professions intermédiaires .....	5
Employé .....	5
Ouvrier .....	5
Retraité .....	5
Autres .....	5
Niveau de diplôme .....	6
Sans diplôme ou CEP .....	6
Brevet, BEPC, DNB .....	6
CAP-BEP ou équivalent .....	6
BAC ou équivalent .....	6
BAC+2 .....	6
BAC+3 ou +4 .....	6
BAC+5 ou plus .....	6
Composition des ménages .....	6
Couple sans enfant .....	6
Couple avec enfant(s) .....	6
Famille monoparentale .....	6
Colocation / Autre .....	6
Personnes seules .....	6
Profils électoraux .....	7
Premier tour .....	7
Sécurité .....	8
Evolution du nombre d'infractions .....	8
Pour comparer .....	9
Services à la population .....	10
Commerce .....	10
Éducation .....	10
Villes autour de Giry .....	12

# Situation géographique



## i Informations clés

- **Région** : Bourgogne-Franche-Comté
- **Département** : Nièvre
- **Code postal** : 58700
- **Superficie** : 23 km<sup>2</sup>

**RÉGION**  
**BOURGOGNE**  
**FRANCHE**  
**COMTE**

**niÈVRE**  
le département

# Statistiques sur la population



Nombre d'habitants

**187**



Age moyen

**51 ans**



Pop active

**41.2%**



Taux chômage

**13.8%**



Pop densité

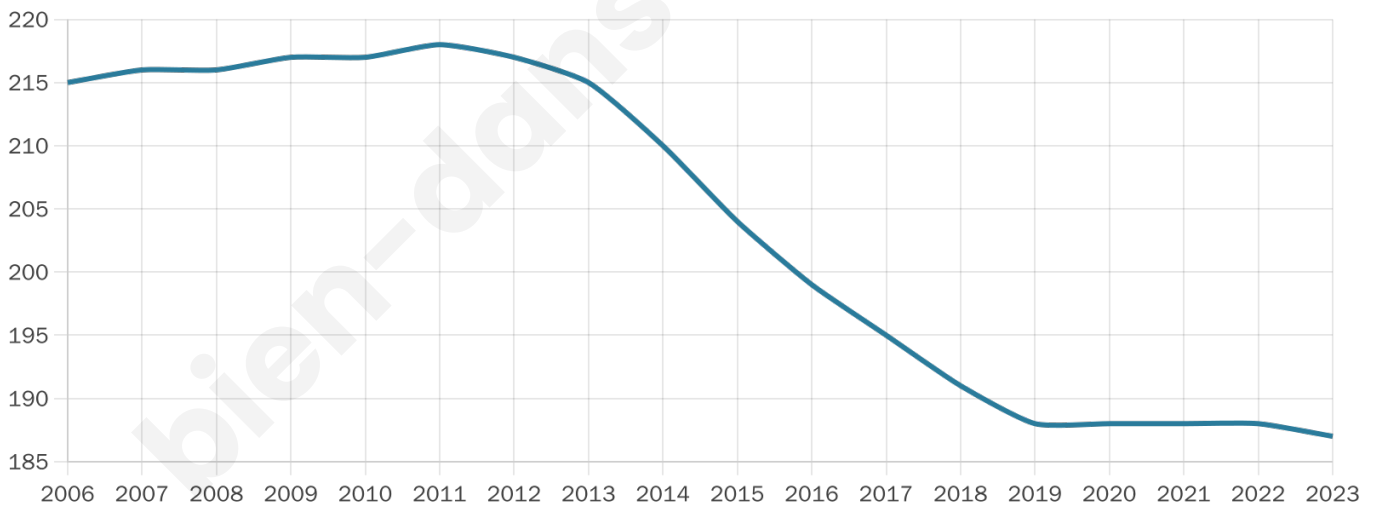
**8 h/km<sup>2</sup>**



Revenu moyen

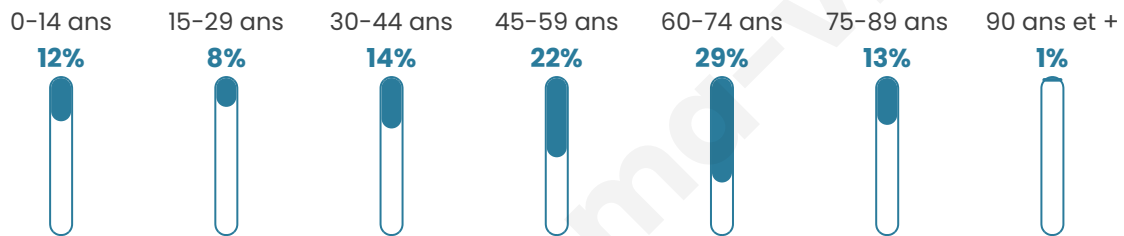
**20 530 €/an**

## Evolution du nombre d'habitants

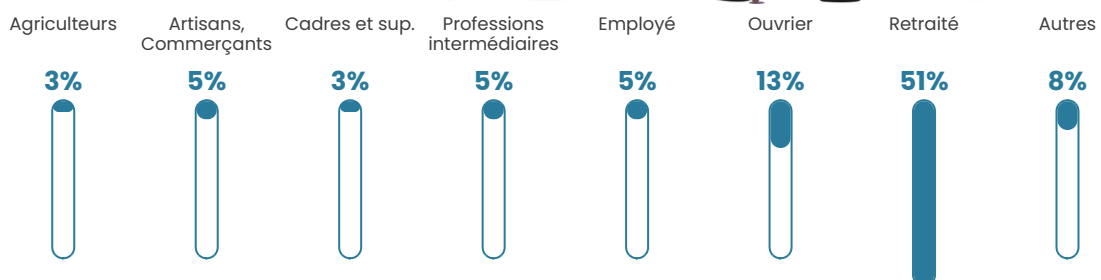


Sources : Institut national de la statistique et des études économiques (insee) selon Les dernières parutions officielles de 2024 portant sur les années 2020, 2021 et 2022.


## Tranche d'âge




## Activité professionnelle



## Niveau de diplôme




## Composition des ménages



# Profils électoraux

## Premier tour

	Marine LE PEN	41.43 %
	Emmanuel MACRON	20.71 %
	Jean-Luc MÉLENCHON	12.86 %
	Éric ZEMMOUR	7.14 %
	Valérie PÉCRESE	6.43 %
	Nicolas DUPONT-AIGNAN	3.57 %
	Fabien ROUSSEL	2.86 %
	Philippe POUTOU	2.14 %
	Jean LASSALLE	1.43 %
	Nathalie ARTHAUD	0.71 %
	Anne HIDALGO	0.71 %
	Yannick JADOT	0.00 %



### 182 inscrits

Participation : 79.12%

Votes blancs : 2.78%

Votes nuls : 0.00%

## Second tour

	Emmanuel MACRON	35,07 %
	Marine LE PEN	64,93 %

### 182 inscrits

Participation : 79.67%

Votes blancs : 5.52%

Votes nuls : 2.07%

# Sécurité



Agressions physiques / sexuelles

0



Cambriolages

0



Vols / dégradations

0



Stupéfiants

0

## Evolution du nombre d'infractions



## Pour comparer

(en proportion du nombre d'habitants)



Sources : Bases statistiques communale, départementale et régionale de la délinquance enregistrée par la police et la gendarmerie nationales selon les dernières parutions officielles de 2025 portant sur l'année 2024 ([data.gouv](https://data.gouv.fr)).

Agressions physiques / sexuelles : Violences sexuelles, coups et blessures volontaires intrafamiliaux, coups et blessures volontaires, autres coups, blessures volontaires et vols violents sans arme.

Cambriolages : Cambriolages de logements.

Vols : Vols avec armes, vols d'accessoires sur véhicules, vols dans les véhicules, vols de véhicules, vols sans violence contre des personnes, destructions, dégradations volontaires et escroqueries.

Stupéfiants : Trafic de stupéfiants dont (AFD) et usage de stupéfiants.

# Services à la population



## Commerce

Hypermarché	X <u>La Charité-sur-Loire</u> 27km
Supermarché	X <u>Prémery</u> 8km
Superette	X <u>Prémery</u> 5km
Boulangerie	X <u>Prémery</u> 5km
Boucherie	X <u>Prémery</u> 5km
Restaurant	X <u>Prémery</u> 5km
Garage	X <u>Prémery</u> 4km
Station-service	X <u>Prémery</u> 6km
Banque	X <u>Prémery</u> 6km
La poste	X <u>Prémery</u> 6km
Coiffeur	X <u>Prémery</u> 5km
Tabac	X <u>Prémery</u> 6km
Bars / discothèque	X <u>Prémery</u> 6km
Bibliothèque	X <u>Varennes-Vauzelles</u> 28km
Cinéma	X <u>La Charité-sur-Loire</u> 26km
Vétérinaire	X <u>Montenoison</u> 4km



## Santé

Pharmacie	X <u>Prémery</u> 5km
Hôpital	X <u>Varennes-Vauzelles</u> 26km
Laboratoire d'analyses médicales	X <u>Corbigny</u> 24km
Etablissement pour handicapé	X <u>Guipy</u> 16km
EHPA	X <u>Prémery</u> 5km
Médecin	X <u>Prémery</u> 6km
Dentiste	X <u>Prémery</u> 6km
Chirurgien	X <u>Saint-Benin-d'Azy</u> 24km
Dermatologue	X <u>Léré</u> 47km
Anesthésiste	X <u>Nevers</u> 30km
Gastro-entérologue	X <u>Saint-Benin-d'Azy</u> 24km
Gynécologue	X <u>Nevers</u> 29km
Cancérologue	X <u>Nevers</u> 30km
Neurologue	X <u>Nevers</u> 29km
Ophtalmologue	X <u>Nevers</u> 29km
ORL	X <u>Corvol-l'Orgueilleux</u> 24km
Cardiologue	X <u>Coulanges-lès-Nevers</u> 27km
Pédiatre	X <u>Fourchambault</u> 31km
Pneumologue	X <u>Nevers</u> 29km
Psychologue	X <u>Chaulgnes</u> 25km
Radiologue	X <u>Coulanges-lès-Nevers</u> 27km
Rhumatologue	X <u>Pougues-les-Eaux</u> 26km
Sage-femme	X <u>Guérigny</u> 20km



## Éducation

Crèche	X <u>Dompierre-sur-Nièvre</u> 8km
Ecole maternelle Public	X <u>Prémery</u> 5km
Ecole maternelle Privé	X <u>Bourges</u> 77km
Ecole primaire Public	X <u>Prémery</u> 5km
Ecole primaire Privé	X <u>Beaumont-la-Ferrière</u> 11km
Collège Public	X <u>Prémery</u> 6km
Collège Privé	X <u>Beaumont-la-Ferrière</u> 11km
Lycée Public	X <u>Varzy</u> 16km
Lycée Privé	X <u>Varzy</u> 16km

Sources : Base Sirene des entreprises et de leurs établissements selon les dernières parutions officielles de 2025 portant sur l'année 2024 (data.gouv). Liste, localisation et tarifs des professionnels de santé selon les dernières parutions officielles de 2025 portant sur l'année

2024 ([opendatasoft](#)) et FINISS Extraction du Fichier des établissements selon les dernières parutions officielles de 2025 portant sur l'année 2024 ([data.gouv](#)). Adresse et géolocalisation des établissements d'enseignement du premier et second degrés selon les dernières parutions officielles de 2025 portant sur l'année 2024 ([data.education.gouv](#))

bien-dans-ma-ville.fr

## Villes autour de Giry

Ville	Habitants	Superficie	Pop densité	Pop active	Taux chômage	Revenu moyen	Prix immobilier
Oulon	64	11 km <sup>2</sup>	6 h/km <sup>2</sup>	32.8%	7.8%	NC	591 €/m <sup>2</sup>
Arzembouy	70	12 km <sup>2</sup>	6 h/km <sup>2</sup>	37.1%	0%	NC	440 €/m <sup>2</sup>
Arthel	89	7 km <sup>2</sup>	13 h/km <sup>2</sup>	46.1%	5.6%	NC	606 €/m <sup>2</sup>
Montenoison (1 avis)	129	16 km <sup>2</sup>	8 h/km <sup>2</sup>	39.5%	3.1%	21 040 €/an	531 €/m <sup>2</sup>
Saint-Bonnot	155	16 km <sup>2</sup>	10 h/km <sup>2</sup>	20.6%	3.9%	NC	527 €/m <sup>2</sup>
Champlin	45	7 km <sup>2</sup>	6 h/km <sup>2</sup>	31.1%	2.2%	NC	1 000 €/m <sup>2</sup>
Lurcy-le-Bourg (1 avis)	275	22 km <sup>2</sup>	13 h/km <sup>2</sup>	34.5%	3.3%	20 240 €/an	697 €/m <sup>2</sup>
Prémery (4 avis)	1 734	45 km <sup>2</sup>	39 h/km <sup>2</sup>	37.2%	5%	20 200 €/an	884 €/m <sup>2</sup>
Authiou	41	7 km <sup>2</sup>	6 h/km <sup>2</sup>	29.3%	2.4%	NC	1 212 €/m <sup>2</sup>
Moussy	107	12 km <sup>2</sup>	9 h/km <sup>2</sup>	30.8%	4.7%	NC	1 114 €/m <sup>2</sup>
Champlemy	305	36 km <sup>2</sup>	8 h/km <sup>2</sup>	43.3%	6.2%	21 390 €/an	616 €/m <sup>2</sup>
Corvol-d'Embernard	117	9 km <sup>2</sup>	13 h/km <sup>2</sup>	41.9%	6%	23 280 €/an	738 €/m <sup>2</sup>
Chazeuil	60	4 km <sup>2</sup>	15 h/km <sup>2</sup>	36.7%	5%	NC	595 €/m <sup>2</sup>
Champallement	56	8 km <sup>2</sup>	7 h/km <sup>2</sup>	46.4%	5.4%	NC	1 307 €/m <sup>2</sup>
Dompierre-sur-Nièvre	180	18 km <sup>2</sup>	10 h/km <sup>2</sup>	39.4%	3.9%	21 410 €/an	722 €/m <sup>2</sup>

bien-dans-ma-ville.fr



# Vous aimez votre ville ? Notez-la !

Et faites-nous part de vos remarques constructives



Avec

**BIEN** dans ma **VILLE** 