



Version web

# Ville de Gironville

Présenté par

**BIEN** dans  
ma **VILLE** 

# Sommaire

Situation géographique .....	3
Statistiques sur la population .....	4
Evolution du nombre d'habitants .....	4
Tranche d'âge .....	5
0-14 ans .....	5
15-29 ans .....	5
30-44 ans .....	5
45-59 ans .....	5
60-74 ans .....	5
75-89 ans .....	5
90 ans et + .....	5
Activité professionnelle .....	5
Agriculteurs .....	5
Artisans, Commerçants .....	5
Cadres et sup. ....	5
Professions intermédiaires .....	5
Employé .....	5
Ouvrier .....	5
Retraité .....	5
Autres .....	5
Niveau de diplôme .....	6
Sans diplôme ou CEP .....	6
Brevet, BEPC, DNB .....	6
CAP-BEP ou équivalent .....	6
BAC ou équivalent .....	6
BAC+2 .....	6
BAC+3 ou +4 .....	6
BAC+5 ou plus .....	6
Composition des ménages .....	6
Couple sans enfant .....	6
Couple avec enfant(s) .....	6
Famille monoparentale .....	6
Colocation / Autre .....	6
Personnes seules .....	6
Profils électoraux .....	7
Premier tour .....	7
Sécurité .....	8
Evolution du nombre d'infractions .....	8
Pour comparer .....	9
Services à la population .....	10
Commerce .....	10
Éducation .....	10
Villes autour de Gironville .....	11

# Situation géographique



## i Informations clés

- **Région** : Île-de-France
- **Département** : Seine-et-Marne
- **Code postal** : 77890
- **Superficie** : 13 km<sup>2</sup>



# Statistiques sur la population



Nombre d'habitants

**166**



Age moyen

**42 ans**



Pop active

**50.6%**



Taux chômage

**7.7%**



Pop densité

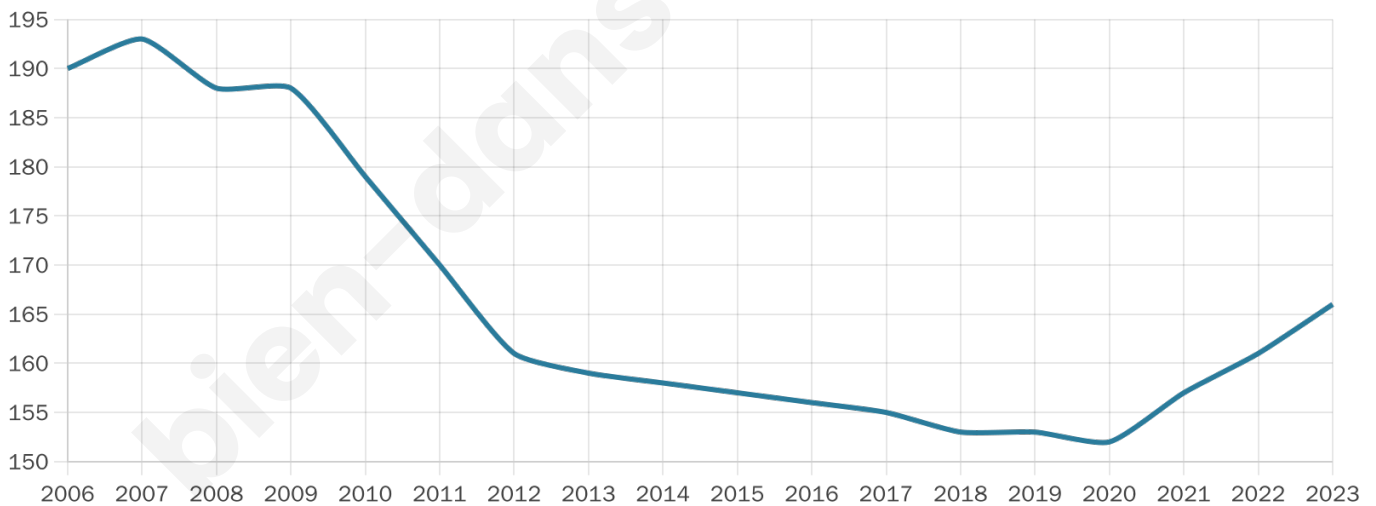
**13 h/km<sup>2</sup>**



Revenu moyen

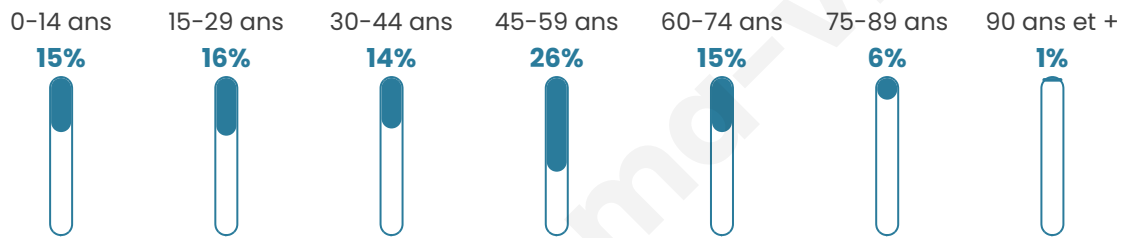
**26 120 €/an**

## Evolution du nombre d'habitants

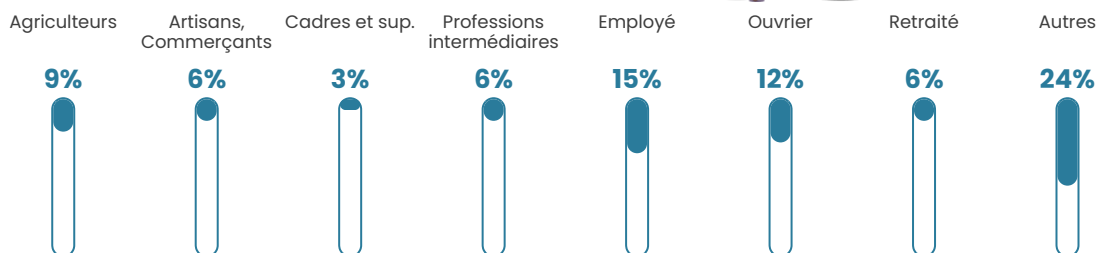


Sources : Institut national de la statistique et des études économiques (insee) selon Les dernières parutions officielles de 2024 portant sur les années 2020, 2021 et 2022.


## Tranche d'âge




## Activité professionnelle



## Niveau de diplôme



## Composition des ménages



# Profils électoraux

## Premier tour

	Marine LE PEN	36.73 %
	Jean-Luc MÉLENCHON	18.37 %
	Emmanuel MACRON	10.20 %
	Valérie PÉCRESSÉ	10.20 %
	Jean LASSALLE	7.14 %
	Éric ZEMMOUR	7.14 %
	Fabien ROUSSEL	3.06 %
	Philippe POUTOU	3.06 %
	Anne HIDALGO	2.04 %
	Yannick JADOT	2.04 %
	Nathalie ARTHAUD	0.00 %
	Nicolas DUPONT- AIGNAN	0.00 %



### 118 inscrits

Participation : 83.05%

Votes blancs : 0.00%

Votes nuls : 0.00%

## Second tour

	Emmanuel MACRON	43,68 %
	Marine LE PEN	56,32 %

### 118 inscrits

Participation : 81.36%

Votes blancs : 7.29%

Votes nuls : 2.08%

# Sécurité



Agressions physiques / sexuelles

0



Cambriolages

0



Vols / dégradations

0



Stupéfiants

0

## Evolution du nombre d'infractions



## Pour comparer

(en proportion du nombre d'habitants)



Sources : Bases statistiques communale, départementale et régionale de la délinquance enregistrée par la police et la gendarmerie nationales selon les dernières parutions officielles de 2025 portant sur l'année 2024 ([data.gouv](https://data.gouv.fr)).

Agressions physiques / sexuelles : Violences sexuelles, coups et blessures volontaires intrafamiliaux, coups et blessures volontaires, autres coups, blessures volontaires et vols violents sans arme.

Cambriolages : Cambriolages de logements.

Vols : Vols avec armes, vols d'accessoires sur véhicules, vols dans les véhicules, vols de véhicules, vols sans violence contre des personnes, destructions, dégradations volontaires et escroqueries.

Stupéfiants : Trafic de stupéfiants dont (AFD) et usage de stupéfiants.

# Services à la population



## Commerce

Hypermarché	X <a href="#">Nemours</a> 16km
Supermarché	X <a href="#">Puisseaux</a> 5km
Superette	X <a href="#">Puisseaux</a> 5km
Boulangerie	X <a href="#">Puisseaux</a> 5km
Boucherie	X <a href="#">Puisseaux</a> 5km
Restaurant	2
Garage	X <a href="#">Ichy</a> 2km
Station-service	X <a href="#">Puisseaux</a> 5km
Banque	X <a href="#">Puisseaux</a> 5km
La poste	X <a href="#">Beaumont-du-Gâtinais</a> 5km
Coiffeur	X <a href="#">Puisseaux</a> 5km
Tabac	X <a href="#">Boynes</a> 15km
Bars / discothèque	X <a href="#">Puisseaux</a> 5km
Bibliothèque	X <a href="#">Buthiers</a> 15km
Cinéma	X <a href="#">Nemours</a> 15km
Vétérinaire	X <a href="#">Puisseaux</a> 5km



## Santé

Pharmacie	X <a href="#">Puisseaux</a> 5km
Hôpital	X <a href="#">Nemours</a> 15km
Laboratoire d'analyses médicales	X <a href="#">Nemours</a> 15km
Etablissement pour handicapé	X <a href="#">Bougligny</a> 9km
EHPA	X <a href="#">Puisseaux</a> 5km
Médecin	X <a href="#">Puisseaux</a> 5km
Dentiste	X <a href="#">Ondreville-sur-Essonne</a> 8km
Chirurgien	X <a href="#">Nemours</a> 16km
Dermatologue	X <a href="#">Nemours</a> 15km
Anesthésiste	X <a href="#">Montargis</a> 25km
Gastro-entérologue	X <a href="#">Montargis</a> 25km
Gynécologue	X <a href="#">Nemours</a> 15km
Cancérologue	X <a href="#">Étampes</a> 38km
Neurologue	X <a href="#">Fontainebleau</a> 28km
Ophtalmologue	X <a href="#">Nemours</a> 16km
ORL	X <a href="#">Montargis</a> 25km
Cardiologue	X <a href="#">Souppes-sur-Loing</a> 15km
Pédiatre	X <a href="#">Nemours</a> 15km
Pneumologue	X <a href="#">Montargis</a> 26km
Psychologue	X <a href="#">Montargis</a> 25km
Radiologue	X <a href="#">Nemours</a> 15km
Rhumatologue	X <a href="#">Fontainebleau</a> 28km
Sage-femme	X <a href="#">Saint-Pierre-lès-Nemours</a> 15km



## Éducation

Crèche	X <a href="#">Puisseaux</a> 5km
Ecole maternelle Public	X <a href="#">Puisseaux</a> 5km
Ecole maternelle Privé	X <a href="#">Avon</a> 30km
Ecole primaire Public	X <a href="#">Puisseaux</a> 5km
Ecole primaire Privé	X <a href="#">Le Malesherbois</a> 15km
Collège Public	X <a href="#">Puisseaux</a> 6km
Collège Privé	X <a href="#">Saint-Pierre-lès-Nemours</a> 14km
Lycée Public	X <a href="#">Beaune-la-Rolande</a> 14km
Lycée Privé	X <a href="#">Saint-Pierre-lès-Nemours</a> 14km

Sources : Base Sirene des entreprises et de leurs établissements selon les dernières parutions officielles de 2025 portant sur l'année 2024 ([data.gouv](#)). Liste, localisation et tarifs des professionnels de santé selon les dernières parutions officielles de 2025 portant sur l'année 2024 ([opendatasoft](#)) et FINISS Extraction du Fichier des établissements selon les dernières parutions officielles de 2025 portant sur l'année 2024 ([data.gouv](#)). Adresse et géolocalisation des établissements d'enseignement du premier et second degrés selon les dernières parutions officielles de 2025 portant sur l'année 2024 ([data.education.gouv](#))

## Villes autour de Gironville

Ville	Habitants	Superficie	Pop densité	Pop active	Taux chômage	Revenu moyen	Prix immobilier
Arville	145	11 km <sup>2</sup>	13 h/km <sup>2</sup>	47.6%	2.8%	25 060 €/an	1 758 €/m <sup>2</sup>
Ichy (1 avis)	157	7 km <sup>2</sup>	22 h/km <sup>2</sup>	53.5%	5.1%	25 220 €/an	1 778 €/m <sup>2</sup>
Bromeilles	319	14 km <sup>2</sup>	23 h/km <sup>2</sup>	45.1%	4.4%	24 190 €/an	1 178 €/m <sup>2</sup>
Obsonville	126	7 km <sup>2</sup>	18 h/km <sup>2</sup>	50%	7.1%	21 770 €/an	1 330 €/m <sup>2</sup>
Puiseaux (2 avis)	3 299	20 km <sup>2</sup>	165 h/km <sup>2</sup>	47.7%	4.9%	22 700 €/an	1 696 €/m <sup>2</sup>
Burcy (2 avis)	150	7 km <sup>2</sup>	21 h/km <sup>2</sup>	56.7%	4%	24 360 €/an	1 379 €/m <sup>2</sup>
Garentreville	123	6 km <sup>2</sup>	21 h/km <sup>2</sup>	52%	1.6%	28 720 €/an	1 667 €/m <sup>2</sup>
Desmonts	169	4 km <sup>2</sup>	42 h/km <sup>2</sup>	50.3%	3.6%	28 280 €/an	1 059 €/m <sup>2</sup>
Beaumont-du-Gâtinais (1 avis)	1 129	16 km <sup>2</sup>	71 h/km <sup>2</sup>	44.5%	5.1%	22 800 €/an	1 214 €/m <sup>2</sup>
Boësses	384	13 km <sup>2</sup>	30 h/km <sup>2</sup>	49.2%	6.3%	25 610 €/an	1 526 €/m <sup>2</sup>
Aufferville	482	17 km <sup>2</sup>	28 h/km <sup>2</sup>	52.7%	3.7%	25 570 €/an	1 495 €/m <sup>2</sup>
Mondreville	334	20 km <sup>2</sup>	17 h/km <sup>2</sup>	53%	6%	25 620 €/an	1 515 €/m <sup>2</sup>
Maisoncelles-en-Gâtinais (1 avis)	141	8 km <sup>2</sup>	18 h/km <sup>2</sup>	44.7%	2.8%	23 160 €/an	3 086 €/m <sup>2</sup>
Guercheville	268	9 km <sup>2</sup>	30 h/km <sup>2</sup>	50.4%	5.2%	26 550 €/an	1 504 €/m <sup>2</sup>
Échilleuses	390	12 km <sup>2</sup>	33 h/km <sup>2</sup>	47.9%	4.4%	23 790 €/an	1 373 €/m <sup>2</sup>

bien-dans-ma-ville.fr



# **Vous aimez votre ville ? Notez-la !**

Et faites-nous part de vos remarques constructives



Avec

**BIEN** dans  
ma **VILLE** 