



Version web

Ville de Girgols

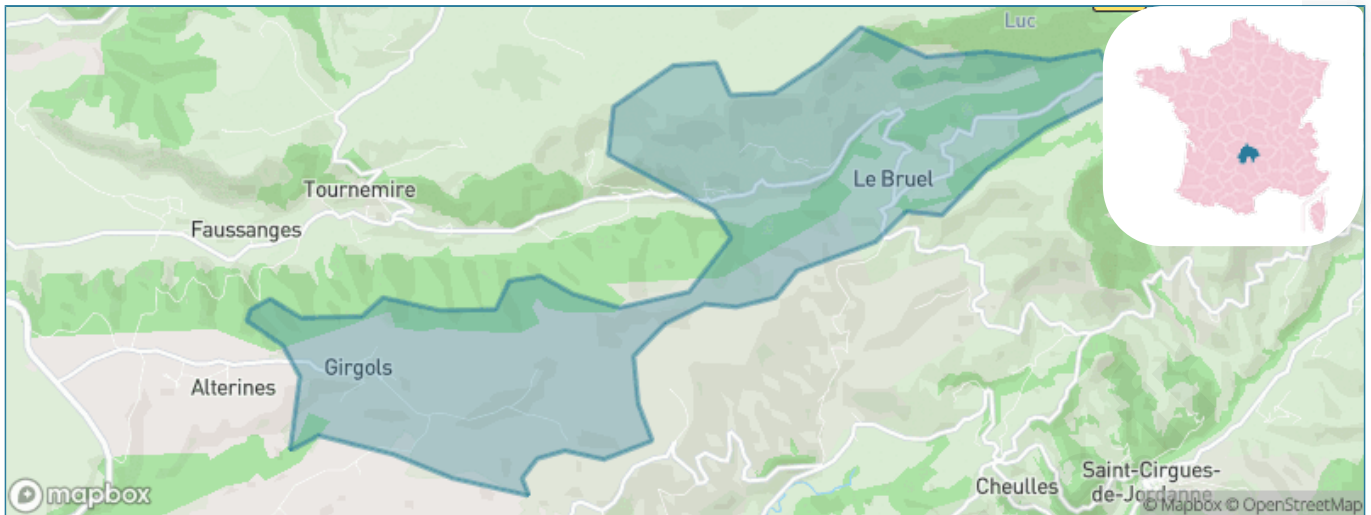
Présenté par

BIEN dans
ma **VILLE** 

Sommaire

Situation géographique	3
Statistiques sur la population	4
Evolution du nombre d'habitants	4
Tranche d'âge	5
0-14 ans	5
15-29 ans	5
30-44 ans	5
45-59 ans	5
60-74 ans	5
75-89 ans	5
90 ans et +	5
Activité professionnelle	5
Agriculteurs	5
Artisans, Commerçants	5
Cadres et sup.	5
Professions intermédiaires	5
Employé	5
Ouvrier	5
Retraité	5
Autres	5
Niveau de diplôme	6
Sans diplôme ou CEP	6
Brevet, BEPC, DNB	6
CAP-BEP ou équivalent	6
BAC ou équivalent	6
BAC+2	6
BAC+3 ou +4	6
BAC+5 ou plus	6
Composition des ménages	6
Couple sans enfant	6
Couple avec enfant(s)	6
Famille monoparentale	6
Colocation / Autre	6
Personnes seules	6
Profils électoraux	7
Premier tour	7
Sécurité	8
Evolution du nombre d'infractions	8
Pour comparer	9
Services à la population	10
Commerce	10
Éducation	10
Villes autour de Girgols	11

Situation géographique



i Informations clés

- **Région** : Auvergne-Rhône-Alpes
- **Département** : Cantal
- **Code postal** : 15310
- **Superficie** : 12 km²



La Région
Auvergne-Rhône-Alpes

cantal
LE DÉPARTEMENT

Statistiques sur la population



Nombre d'habitants

70



Age moyen

46 ans



Pop active

38.6%



Taux chômage

2.4%



Pop densité

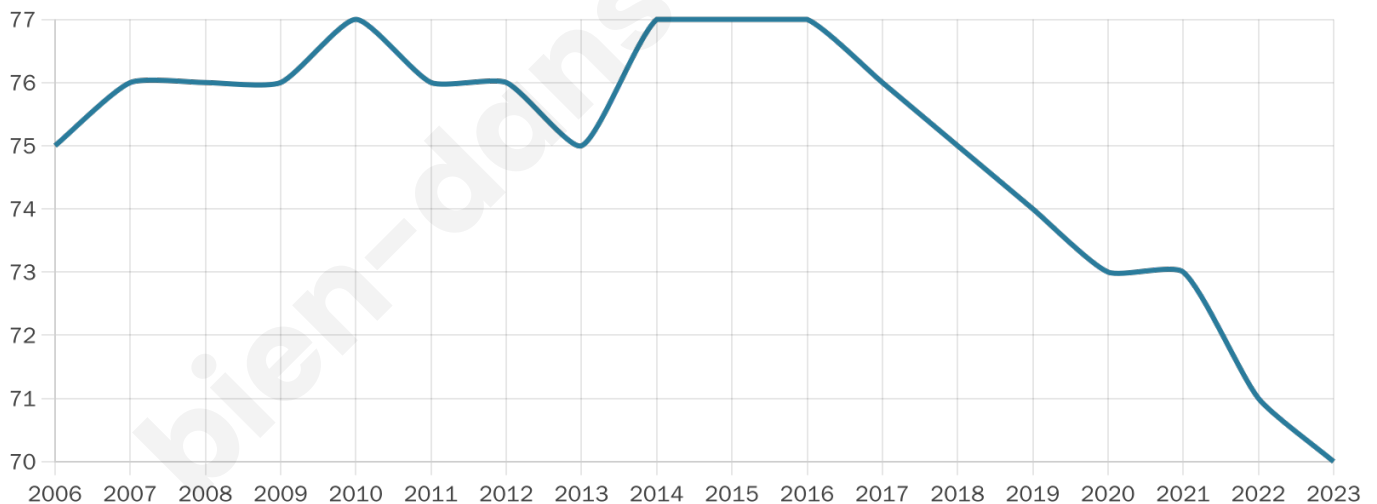
6 h/km²



Revenu moyen

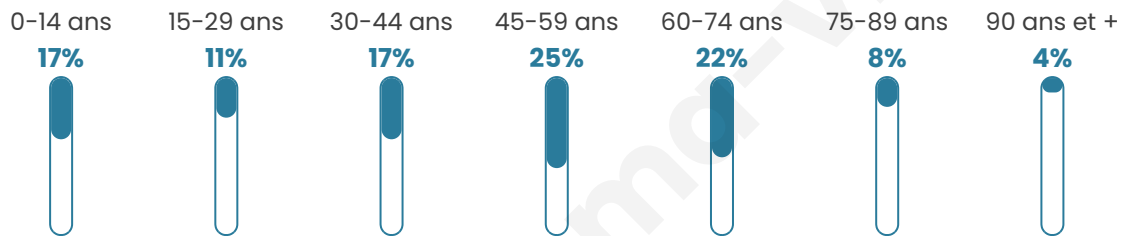
NC

Evolution du nombre d'habitants

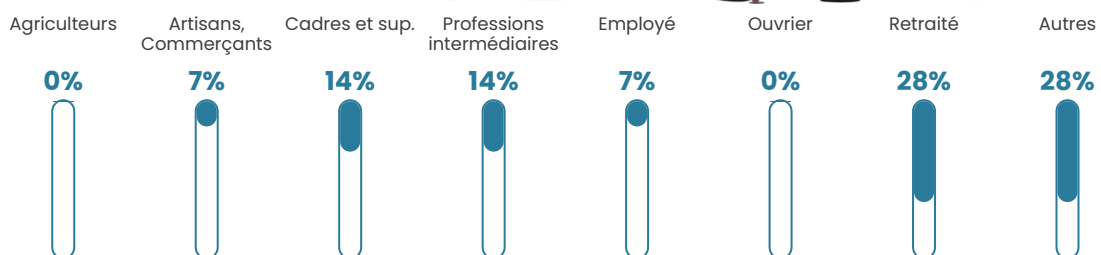


Sources : Institut national de la statistique et des études économiques (insee) selon Les dernières parutions officielles de 2024 portant sur les années 2020, 2021 et 2022.


Tranche d'âge




Activité professionnelle



Niveau de diplôme















Composition des ménages



Profils électoraux

Premier tour

	Marine LE PEN	33.87 %
	Emmanuel MACRON	29.03 %
	Jean-Luc MÉLENCHON	9.68 %
	Valérie PÉCRESSE	9.68 %
	Fabien ROUSSEL	4.84 %
	Yannick JADOT	4.84 %
	Jean LASSALLE	3.23 %
	Éric ZEMMOUR	3.23 %
	Philippe POUTOU	1.61 %
	Nathalie ARTHAUD	0.00 %
	Anne HIDALGO	0.00 %
	Nicolas DUPONT-AIGNAN	0.00 %



75 inscrits

Participation : 89.33%

Votes blancs : 4.48%

Votes nuls : 2.99%

Second tour

	Emmanuel MACRON	55,17 %
	Marine LE PEN	44,83 %

75 inscrits

Participation : 93.33%

Votes blancs : 8.57%

Votes nuls : 8.57%

Sécurité



Agressions physiques / sexuelles

0



Cambriolages

0



Vols / dégradations

0



Stupéfiants

0

Evolution du nombre d'infractions



Pour comparer

(en proportion du nombre d'habitants)

Ville Département Région



Sources : Bases statistiques communale, départementale et régionale de la délinquance enregistrée par la police et la gendarmerie nationales selon les dernières parutions officielles de 2025 portant sur l'année 2024 ([data.gouv](https://data.gouv.fr)).

Agressions physiques / sexuelles : Violences sexuelles, coups et blessures volontaires intrafamiliaux, coups et blessures volontaires, autres coups, blessures volontaires et vols violents sans arme.

Cambriolages : Cambriolages de logements.

Vols : Vols avec armes, vols d'accessoires sur véhicules, vols dans les véhicules, vols de véhicules, vols sans violence contre des personnes, destructions, dégradations volontaires et escroqueries.

Stupéfiants : Trafic de stupéfiants dont (AFD) et usage de stupéfiants.

Services à la population



Commerce

Hypermarché	X Aurillac 13km
Supermarché	X Jussac 4km
Superette	X Saint-Cernin 4km
Boulangerie	X Saint-Cernin 3km
Boucherie	X Naucelles 8km
Restaurant	X Saint-Cernin 3km
Garage	X Saint-Cernin 2km
Station-service	X Saint-Cernin 2km
Banque	X Saint-Cernin 4km
La poste	X Jussac 4km
Coiffeur	X Saint-Cernin 2km
Tabac	X Jussac 5km
Bars / discothèque	X Saint-Cernin 3km
Bibliothèque	X Jussac 5km
Cinéma	X Aurillac 12km
Vétérinaire	X Reilhac 7km



Santé

Pharmacie	X Saint-Cernin 3km
Hôpital	X Aurillac 12km
Laboratoire d'analyses médicales	X Aurillac 12km
Etablissement pour handicapé	X Saint-Cernin 4km
EHPA	X Reilhac 7km
Médecin	X Saint-Cernin 3km
Dentiste	X Saint-Martin-Valmeroux 9km
Chirurgien	X Aurillac 14km
Dermatologue	X Aurillac 12km
Anesthésiste	X Aurillac 14km
Gastro-entérologue	X Aurillac 14km
Gynécologue	X Aurillac 15km
Cancérologue	X Aurillac 14km
Neurologue	X Sainte-Fortunade 55km
Ophtalmologue	X Aurillac 12km
ORL	X Aurillac 12km
Cardiologue	X Aurillac 12km
Pédiatre	X Aurillac 12km
Pneumologue	X Saint-Mamet-la-Salvetat 21km
Psychologue	X Saint-Ilvide 8km
Radiologue	X Aurillac 12km
Rhumatologue	X Aurillac 12km
Sage-femme	X Aurillac 11km



Éducation

Crèche	X Jussac 4km
Ecole maternelle Public	X Aurillac 12km
Ecole maternelle Privé	X Molières 48km
Ecole primaire Public	X Saint-Cernin 3km
Ecole primaire Privé	X Saint-Martin-Valmeroux 9km
Collège Public	X Saint-Cernin 3km
Collège Privé	X Aurillac 13km
Lycée Public	X Aurillac 10km
Lycée Privé	X Aurillac 12km

Sources : Base Sirene des entreprises et de leurs établissements selon les dernières parutions officielles de 2025 portant sur l'année 2024 ([data.gouv](#)). Liste, localisation et tarifs des professionnels de santé selon les dernières parutions officielles de 2025 portant sur l'année 2024 ([opendatasoft](#)) et FINISS Extraction du Fichier des établissements selon les dernières parutions officielles de 2025 portant sur l'année 2024 ([data.gouv](#)). Adresse et géolocalisation des établissements d'enseignement du premier et second degrés selon les dernières parutions officielles de 2025 portant sur l'année 2024 ([data.education.gouv](#))

Villes autour de Girgols

Ville	Habitants	Superficie	Pop densité	Pop active	Taux chômage	Revenu moyen	Prix immobilier
Tournemire	116	9 km ²	13 h/km ²	44%	6%	21 330 €/an	362 €/m ²
Saint-Cernin (1 avis)	1 039	46 km ²	23 h/km ²	50%	1.9%	21 510 €/an	1 369 €/m ²
Freix-Anglards	215	17 km ²	13 h/km ²	50.2%	3.7%	20 860 €/an	900 €/m ²
Saint-Cirgues-de-Malbert	248	16 km ²	16 h/km ²	44.8%	2.4%	22 680 €/an	1 197 €/m ²
Jussac (1 avis)	2 040	18 km ²	113 h/km ²	45.6%	2.5%	22 770 €/an	1 387 €/m ²
Saint-Chamant	237	13 km ²	18 h/km ²	45.6%	3.8%	20 170 €/an	548 €/m ²
Marmanhac	667	24 km ²	28 h/km ²	51.1%	2.2%	22 530 €/an	1 209 €/m ²
Reilhac	1 090	8 km ²	136 h/km ²	42.9%	1.9%	23 880 €/an	1 335 €/m ²
Teissières-de-Cornet	319	9 km ²	35 h/km ²	45.5%	0.6%	24 090 €/an	1 134 €/m ²
Ayrens	614	25 km ²	25 h/km ²	46.6%	2.4%	21 360 €/an	905 €/m ²
Saint-Illide (1 avis)	656	39 km ²	17 h/km ²	33.5%	0.9%	19 410 €/an	999 €/m ²
Laroquevieille	350	15 km ²	23 h/km ²	47.4%	3.7%	21 570 €/an	1 340 €/m ²
Saint-Simon (1 avis)	1 159	27 km ²	43 h/km ²	43.3%	1.8%	23 860 €/an	1 392 €/m ²
Besse	136	3 km ²	45 h/km ²	38.2%	5.9%	19 860 €/an	1 145 €/m ²
Saint-Martin-Valmeroux	716	25 km ²	29 h/km ²	40.5%	2.5%	19 980 €/an	793 €/m ²

bien-dans-ma-ville.fr



Vous aimez votre ville ? Notez-la !

Et faites-nous part de vos remarques constructives



Avec

BIEN dans ma **VILLE** 