



Version web

# Ville de Gipcy

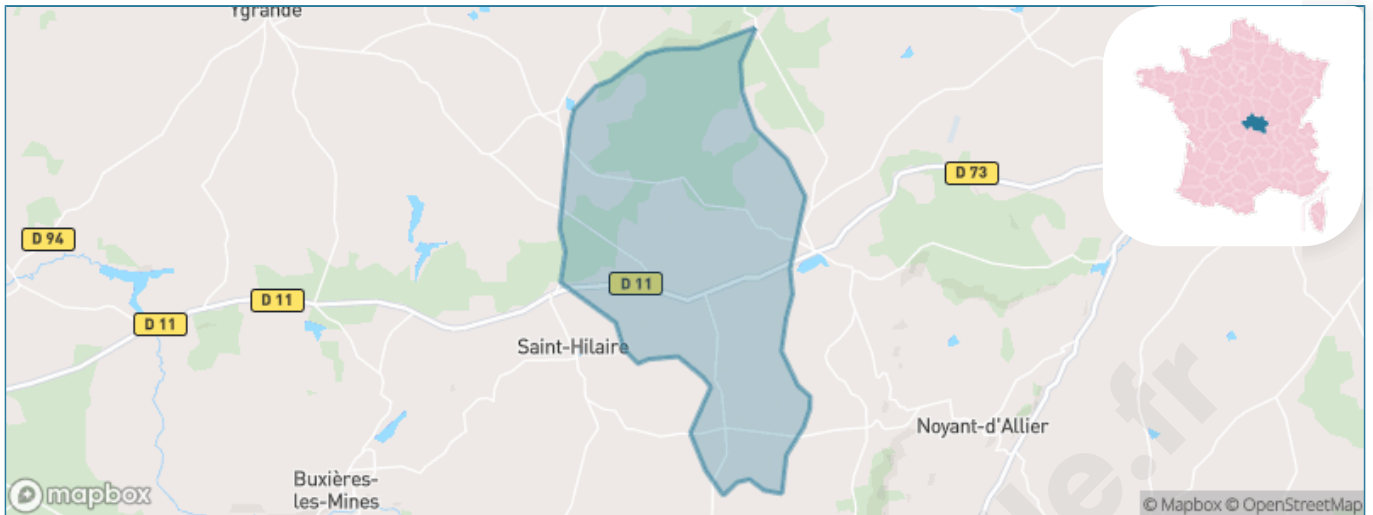
Présenté par

**BIEN** dans  
ma **VILLE** 

# Sommaire

Situation géographique .....	3
Statistiques sur la population .....	4
Evolution du nombre d'habitants .....	4
Tranche d'âge .....	5
0-14 ans .....	5
15-29 ans .....	5
30-44 ans .....	5
45-59 ans .....	5
60-74 ans .....	5
75-89 ans .....	5
90 ans et + .....	5
Activité professionnelle .....	5
Agriculteurs .....	5
Artisans, Commerçants .....	5
Cadres et sup. ....	5
Professions intermédiaires .....	5
Employé .....	5
Ouvrier .....	5
Retraité .....	5
Autres .....	5
Niveau de diplôme .....	6
Sans diplôme ou CEP .....	6
Brevet, BEPC, DNB .....	6
CAP-BEP ou équivalent .....	6
BAC ou équivalent .....	6
BAC+2 .....	6
BAC+3 ou +4 .....	6
BAC+5 ou plus .....	6
Composition des ménages .....	6
Couple sans enfant .....	6
Couple avec enfant(s) .....	6
Famille monoparentale .....	6
Colocation / Autre .....	6
Personnes seules .....	6
Profils électoraux .....	7
Premier tour .....	7
Sécurité .....	8
Evolution du nombre d'infractions .....	8
Pour comparer .....	9
Services à la population .....	10
Commerce .....	10
Éducation .....	10
Villes autour de Gipcy .....	11

# Situation géographique



## i Informations clés

- **Région** : Auvergne-Rhône-Alpes
- **Département** : Allier
- **Code postal** : 03210
- **Superficie** : 27 km<sup>2</sup>



# Statistiques sur la population



Nombre d'habitants

**235**



Age moyen

**43 ans**



Pop active

**48.9%**



Taux chômage

**8.9%**



Pop densité

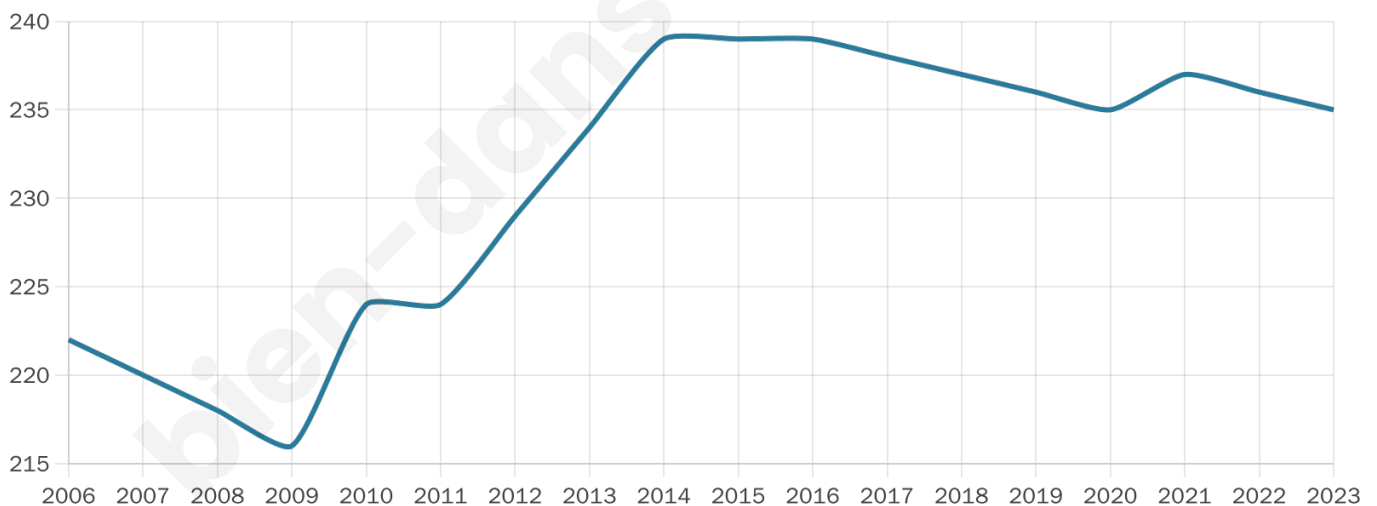
**9 h/km<sup>2</sup>**



Revenu moyen

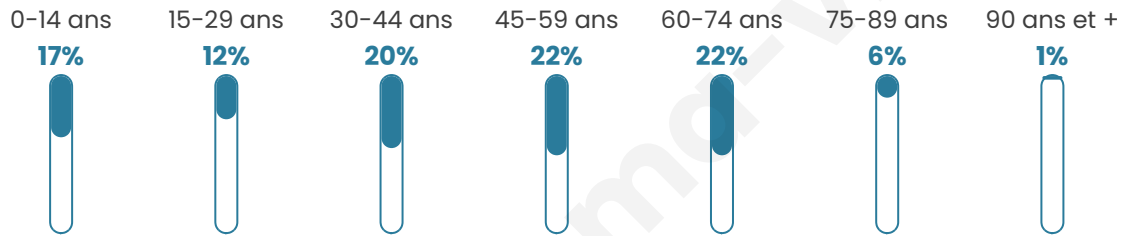
**22 070 €/an**

## Evolution du nombre d'habitants

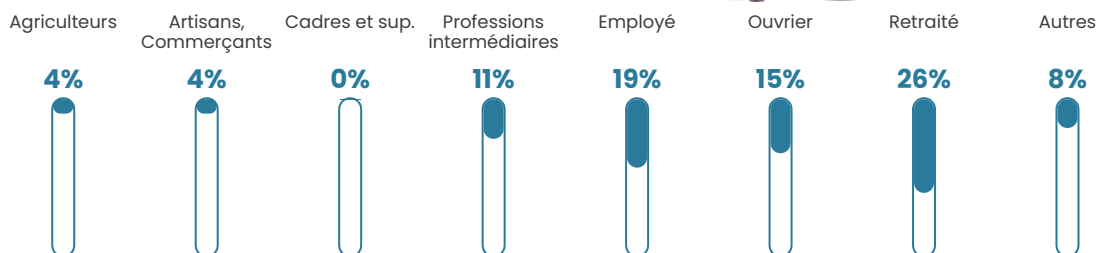


Sources : Institut national de la statistique et des études économiques (insee) selon Les dernières parutions officielles de 2024 portant sur les années 2020, 2021 et 2022.

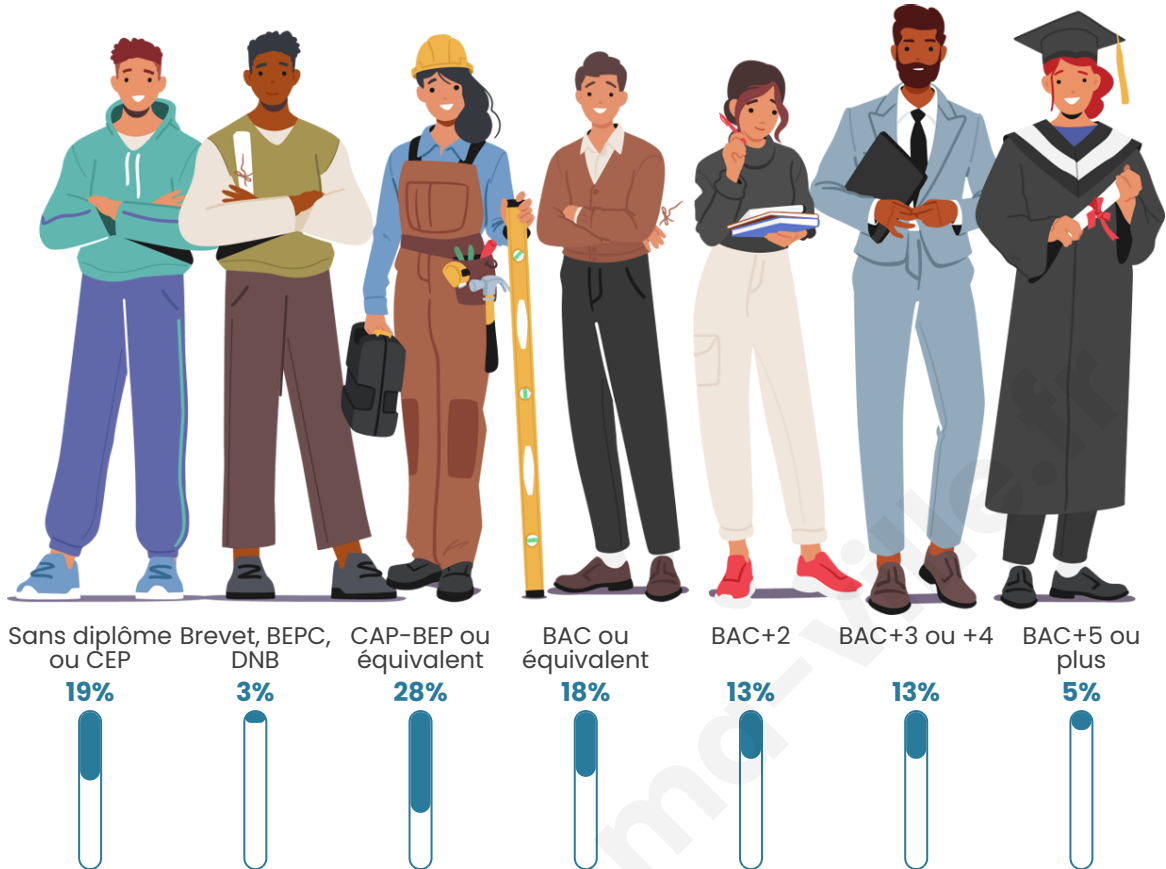
## Tranche d'âge




## Activité professionnelle



## Niveau de diplôme













## Composition des ménages



# Profils électoraux

## Premier tour

	Jean-Luc MÉLENCHON	19.73 %
	Emmanuel MACRON	19.05 %
	Marine LE PEN	19.05 %
	Jean LASSALLE	8.84 %
	Éric ZEMMOUR	8.84 %
	Valérie PÉCRESSE	6.80 %
	Fabien ROUSSEL	5.44 %
	Yannick JADOT	5.44 %
	Nicolas DUPONT-AIGNAN	4.08 %
	Anne HIDALGO	2.04 %
	Nathalie ARTHAUD	0.68 %
	Philippe POUTOU	0.00 %



### 177 inscrits

Participation : 85.88%

Votes blancs : 2.63%

Votes nuls : 0.66%

## Second tour

	Emmanuel MACRON	51,67 %
	Marine LE PEN	48,33 %

### 177 inscrits

Participation : 82.49%

Votes blancs : 13.7%

Votes nuls : 4.11%

# Sécurité



Agressions physiques / sexuelles

0



Cambriolages

0



Vols / dégradations

0



Stupéfiants

0

## Evolution du nombre d'infractions



## Pour comparer

(en proportion du nombre d'habitants)



Sources : Bases statistiques communale, départementale et régionale de la délinquance enregistrée par la police et la gendarmerie nationales selon les dernières parutions officielles de 2025 portant sur l'année 2024 ([data.gouv](https://data.gouv.fr)).

Agressions physiques / sexuelles : Violences sexuelles, coups et blessures volontaires intrafamiliaux, coups et blessures volontaires, autres coups, blessures volontaires et vols violents sans arme.

Cambriolages : Cambriolages de logements.

Vols : Vols avec armes, vols d'accessoires sur véhicules, vols dans les véhicules, vols de véhicules, vols sans violence contre des personnes, destructions, dégradations volontaires et escroqueries.

Stupéfiants : Trafic de stupéfiants dont (AFD) et usage de stupéfiants.

# Services à la population



## Commerce

Hypermarché	X <a href="#">Moulins</a> 22km
Supermarché	X <a href="#">Bourbon- l'Archambault</a> 9km
Superette	X <a href="#">Saint-Hilaire</a> 5km
Boulangerie	X <a href="#">Noyant-d'Allier</a> 5km
Boucherie	X <a href="#">Tronget</a> 6km
Restaurant	1
Garage	X <a href="#">Saint-Hilaire</a> 5km
Station-service	X <a href="#">Bourbon- l'Archambault</a> 9km
Banque	X <a href="#">Bourbon- l'Archambault</a> 10km
La poste	X <a href="#">Bressolles</a> 19km
Coiffeur	X <a href="#">Noyant-d'Allier</a> 5km
Tabac	X <a href="#">Le Montet</a> 10km
Bars / discothèque	X <a href="#">Saint-Hilaire</a> 5km
Bibliothèque	X <a href="#">Coulandon</a> 16km
Cinéma	X <a href="#">Moulins</a> 21km
Vétérinaire	X <a href="#">Noyant-d'Allier</a> 5km



## Santé

Pharmacie	X <a href="#">Noyant-d'Allier</a> 5km
Hôpital	X <a href="#">Bourbon- l'Archambault</a> 9km
Laboratoire d'analyses médicales	X <a href="#">Moulins</a> 21km
Etablissement pour handicapé	X <a href="#">Saint-Hilaire</a> 4km
EHPA	X <a href="#">Noyant-d'Allier</a> 5km
Médecin	1
Dentiste	X <a href="#">Bourbon- l'Archambault</a> 9km
Chirurgien	X <a href="#">Moulins</a> 21km
Dermatologue	X <a href="#">Estivareilles</a> 35km
Anesthésiste	X <a href="#">Moulins</a> 21km
Gastro-entérologue	X <a href="#">Moulins</a> 21km
Gynécologue	X <a href="#">Montluçon</a> 40km
Cancérologue	X <a href="#">Nevers</a> 55km
Neurologue	X <a href="#">Montluçon</a> 39km
Ophtalmologue	X <a href="#">Moulins</a> 21km
ORL	X <a href="#">Estivareilles</a> 35km
Cardiologue	X <a href="#">Avermes</a> 21km
Pédiatre	X <a href="#">Vichy</a> 47km
Pneumologue	X <a href="#">Moulins</a> 21km
Psychologue	X <a href="#">Bourbon- l'Archambault</a> 10km
Radiologue	X <a href="#">Moulins</a> 21km
Rhumatologue	X <a href="#">Moulins</a> 21km
Sage-femme	X <a href="#">Saint-Menoux</a> 12km



## Éducation

Crèche	X <a href="#">Saint-Aubin-le- Monial</a> 6km
Ecole maternelle Public	X <a href="#">Bourbon- l'Archambault</a> 9km
Ecole maternelle Privé	X <a href="#">Bourges</a> 82km
Ecole primaire Public	X <a href="#">Noyant-d'Allier</a> 5km
Ecole primaire Privé	X <a href="#">Saint-Menoux</a> 9km
Collège Public	X <a href="#">Tronget</a> 9km
Collège Privé	X <a href="#">Saint-Menoux</a> 9km
Lycée Public	X <a href="#">Moulins</a> 18km
Lycée Privé	X <a href="#">Moulins</a> 21km

Sources : Base Sirene des entreprises et de leurs établissements selon les dernières parutions officielles de 2025 portant sur l'année 2024 ([data.gouv](#)). Liste, localisation et tarifs des professionnels de santé selon les dernières parutions officielles de 2025 portant sur l'année 2024 ([opendatasoft](#)) et FINISS Extraction du Fichier des établissements selon les dernières parutions officielles de 2025 portant sur l'année 2024 ([data.gouv](#)). Adresse et géolocalisation des établissements d'enseignement du premier et second degrés selon les dernières parutions officielles de 2025 portant sur l'année 2024 ([data.education.gouv](#))

## Villes autour de Gipcy

Ville	Habitants	Superficie	Pop densité	Pop active	Taux chômage	Revenu moyen	Prix immobilier
Meillers	129	23 km <sup>2</sup>	6 h/km <sup>2</sup>	51.9%	0%	24 080 €/an	1 398 €/m <sup>2</sup>
Saint-Hilaire	503	20 km <sup>2</sup>	25 h/km <sup>2</sup>	46.5%	5.4%	20 960 €/an	1 063 €/m <sup>2</sup>
Saint-Aubin-le-Monial	262	21 km <sup>2</sup>	12 h/km <sup>2</sup>	48.9%	2.7%	23 110 €/an	820 €/m <sup>2</sup>
Noyant-d'Allier	602	21 km <sup>2</sup>	29 h/km <sup>2</sup>	33.9%	7.5%	19 430 €/an	707 €/m <sup>2</sup>
Châtillon	317	12 km <sup>2</sup>	26 h/km <sup>2</sup>	40.7%	5.4%	21 510 €/an	1 089 €/m <sup>2</sup>
Autry-Issards (1 avis)	313	19 km <sup>2</sup>	16 h/km <sup>2</sup>	45.7%	3.5%	23 520 €/an	644 €/m <sup>2</sup>
Rocles	326	21 km <sup>2</sup>	16 h/km <sup>2</sup>	41.4%	3.4%	20 740 €/an	625 €/m <sup>2</sup>
Buxières-les-Mines	994	47 km <sup>2</sup>	21 h/km <sup>2</sup>	36.6%	6.2%	18 870 €/an	794 €/m <sup>2</sup>
Tronget	925	31 km <sup>2</sup>	30 h/km <sup>2</sup>	37.8%	4%	21 370 €/an	924 €/m <sup>2</sup>
Bourbon-l'Archambault	2 494	54 km <sup>2</sup>	46 h/km <sup>2</sup>	38.2%	4.6%	21 880 €/an	1 183 €/m <sup>2</sup>
Cressanges	644	41 km <sup>2</sup>	16 h/km <sup>2</sup>	44.3%	3.7%	22 080 €/an	754 €/m <sup>2</sup>
Souigny	1 698	44 km <sup>2</sup>	39 h/km <sup>2</sup>	44.6%	5.5%	21 640 €/an	1 104 €/m <sup>2</sup>
Saint-Sornin	220	19 km <sup>2</sup>	12 h/km <sup>2</sup>	40.9%	9.1%	17 210 €/an	558 €/m <sup>2</sup>
Ygrande (1 avis)	762	52 km <sup>2</sup>	15 h/km <sup>2</sup>	44.4%	5.5%	19 610 €/an	695 €/m <sup>2</sup>
Le Montet	472	1 km <sup>2</sup>	472 h/km <sup>2</sup>	35%	5.1%	20 430 €/an	971 €/m <sup>2</sup>

bien-dans-ma-ville.fr



# Vous aimez votre ville ? Notez-la !

Et faites-nous part de vos remarques constructives



Avec

**BIEN** dans  
ma **VILLE** 