



Version web

# Ville de Ginestas

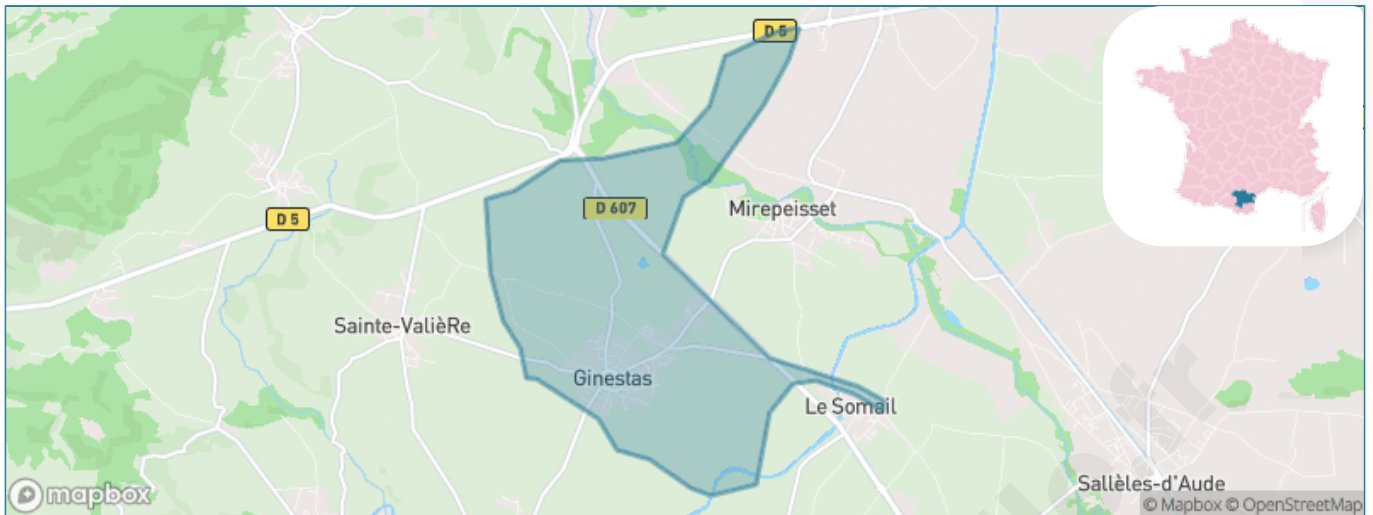
Présenté par



# Sommaire

Situation géographique .....	3
Statistiques sur la population .....	4
Evolution du nombre d'habitants .....	4
Tranche d'âge .....	5
0-14 ans .....	5
15-29 ans .....	5
30-44 ans .....	5
45-59 ans .....	5
60-74 ans .....	5
75-89 ans .....	5
90 ans et + .....	5
Activité professionnelle .....	5
Agriculteurs .....	5
Artisans, Commerçants .....	5
Cadres et sup. ....	5
Professions intermédiaires .....	5
Employé .....	5
Ouvrier .....	5
Retraité .....	5
Autres .....	5
Niveau de diplôme .....	6
Sans diplôme ou CEP .....	6
Brevet, BEPC, DNB .....	6
CAP-BEP ou équivalent .....	6
BAC ou équivalent .....	6
BAC+2 .....	6
BAC+3 ou +4 .....	6
BAC+5 ou plus .....	6
Composition des ménages .....	6
Couple sans enfant .....	6
Couple avec enfant(s) .....	6
Famille monoparentale .....	6
Colocation / Autre .....	6
Personnes seules .....	6
Profil électoraux .....	7
Premier tour .....	7
Sécurité .....	8
Evolution du nombre d'infractions .....	8
Pour comparer .....	9
Services à la population .....	10
Commerce .....	10
Éducation .....	10
Villes autour de Ginestas .....	12
Avis sur la ville de Ginestas .....	13
Moyenne par critère .....	13
Villes autour de Ginestas .....	13
Répartition des avis par note .....	13
Répartition des avis par note .....	13

# Situation géographique



## i Informations clés

- **Région** : Occitanie
- **Département** : Aude
- **Code postal** : 11120
- **Superficie** : 9 km<sup>2</sup>



# Statistiques sur la population



Nombre d'habitants

**1 611**



Age moyen

**44 ans**



Pop active

**41.4%**



Taux chômage

**8.3%**



Pop densité

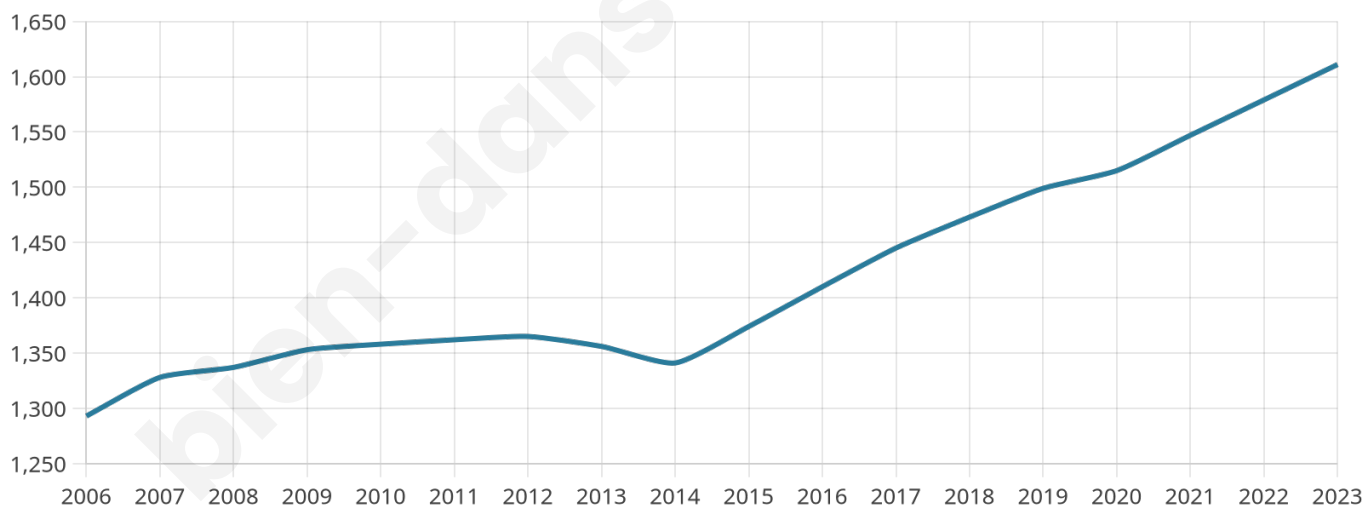
**179 h/km<sup>2</sup>**



Revenu moyen

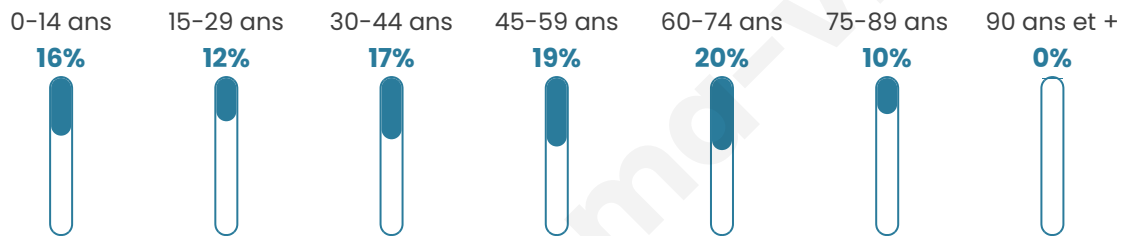
**21 930 €/an**

## Evolution du nombre d'habitants

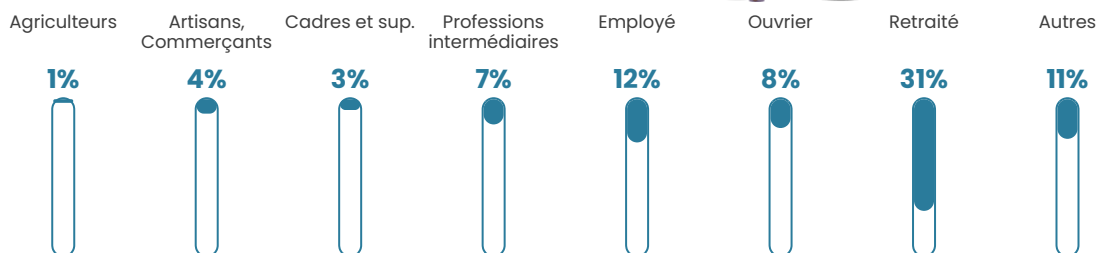


Sources : Institut national de la statistique et des études économiques (insee) selon Les dernières parutions officielles de 2024 portant sur les années 2020, 2021 et 2022.


## Tranche d'âge




## Activité professionnelle



## Niveau de diplôme



## Composition des ménages





# Profils électoraux

## Premier tour

	Marine LE PEN	28.91 %
	Emmanuel MACRON	21.79 %
	Jean-Luc MÉLENCHON	20.19 %
	Éric ZEMMOUR	8.29 %
	Jean LASSALLE	5.74 %
	Valérie PÉCRESSE	3.83 %
	Yannick JADOT	3.29 %
	Fabien ROUSSEL	2.66 %
	Anne HIDALGO	2.34 %
	Nicolas DUPONT-AIGNAN	2.02 %
	Philippe POUTOU	0.74 %
	Nathalie ARTHAUD	0.21 %

## Second tour

	Emmanuel MACRON	44,24 %
	Marine LE PEN	55,76 %

### 1145 inscrits

Participation : 81.83%

Votes blancs : 6.62%

Votes nuls : 2.67%

### 1145 inscrits

Participation : 83.84%

Votes blancs : 1.67%

Votes nuls : 0.31%

# Sécurité



Agressions physiques / sexuelles

0



Cambriolages

0



Vols / dégradations

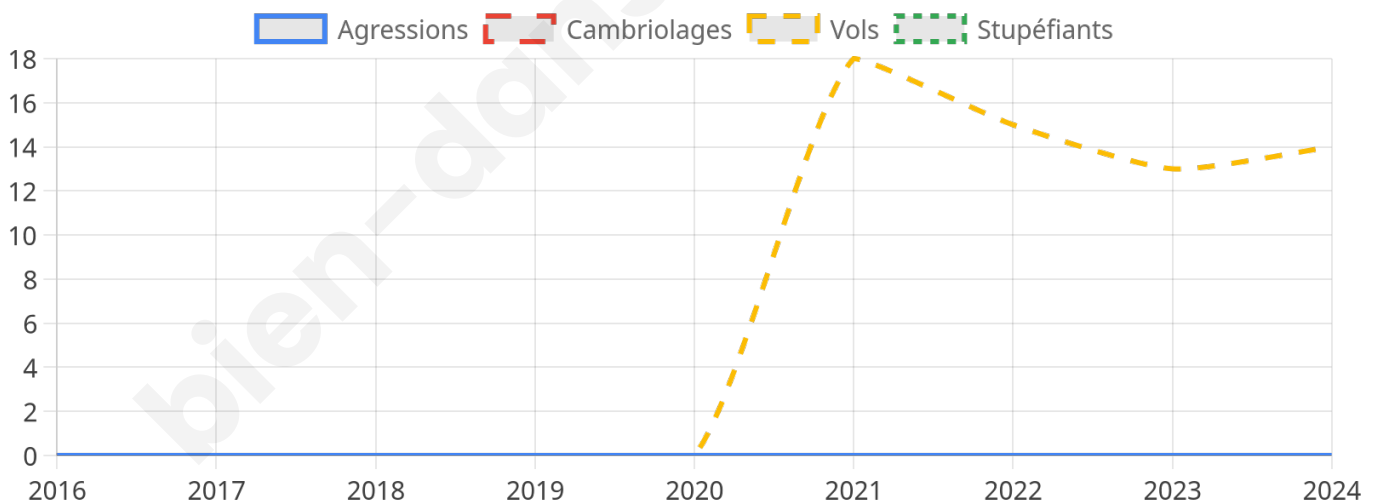
14



Stupéfiants

0

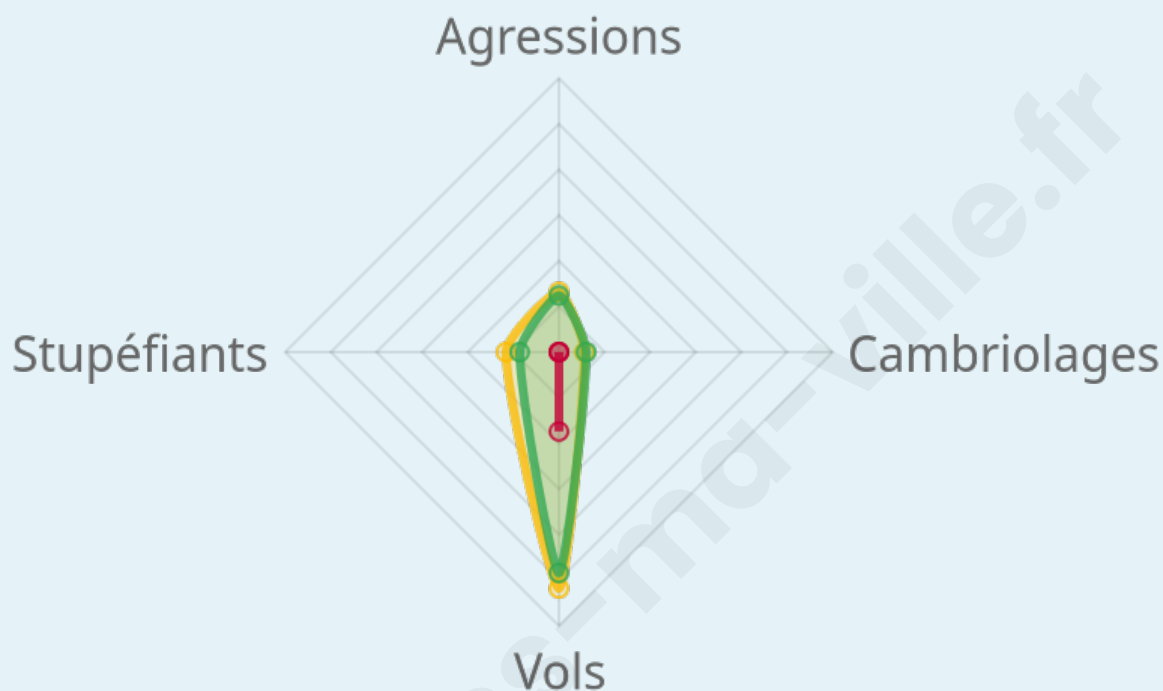
## Evolution du nombre d'infractions



## Pour comparer

(en proportion du nombre d'habitants)

■ Ville ■ Département ■ Région



Sources : Bases statistiques communale, départementale et régionale de la délinquance enregistrée par la police et la gendarmerie nationales selon les dernières parutions officielles de 2025 portant sur l'année 2024 ([data.gouv](https://data.gouv.fr)).

Agressions physiques / sexuelles : Violences sexuelles, coups et blessures volontaires intrafamiliaux, coups et blessures volontaires, autres coups, blessures volontaires et vols violents sans arme.

Cambriolages : Cambriolages de logements.

Vols : Vols avec armes, vols d'accessoires sur véhicules, vols dans les véhicules, vols de véhicules, vols sans violence contre des personnes, destructions, dégradations volontaires et escroqueries.

Stupéfiants : Trafic de stupéfiants dont (AFD) et usage de stupéfiants.

# Services à la population



## Commerce

Hypermarché	X <a href="#">Narbonne</a> 12km
Supermarché	X <a href="#">Saint-Marcel-sur-Aude</a> 3km
Superette	X <a href="#">Saint-Nazaire-d'Aude</a> 2km
Boulangerie	X <a href="#">Saint-Nazaire-d'Aude</a> 3km
Boucherie	X <a href="#">Ventenac-en-Minervoies</a> 2km
Restaurant	<b>6</b>
Garage	<b>2</b>
Station-service	X <a href="#">Saint-Marcel-sur-Aude</a> 4km
Banque	<b>1</b>
La poste	<b>1</b>
Coiffeur	<b>4</b>
Tabac	<b>1</b>
Bars / discothèque	<b>2</b>
Bibliothèque	X <a href="#">Mailhac</a> 6km
Cinéma	X <a href="#">Lézignan-Corbières</a> 13km
Vétérinaire	X <a href="#">Ventenac-en-Minervoies</a> 3km



## Santé

Pharmacie	<b>1</b>
Hôpital	X <a href="#">Narbonne</a> 12km
Laboratoire d'analyses médicales	X <a href="#">Montredon-des-Corbières</a> 9km
Etablissement pour handicapé	X <a href="#">Cuxac-d'Aude</a> 10km
EHPA	X <a href="#">Saint-Marcel-sur-Aude</a> 4km
Médecin	<b>2</b>
Dentiste	X <a href="#">Saint-Marcel-sur-Aude</a> 4km
Chirurgien	X <a href="#">Montredon-des-Corbières</a> 9km
Dermatologue	X <a href="#">Sallèles-d'Aude</a> 5km
Anesthésiste	X <a href="#">Montredon-des-Corbières</a> 9km
Gastro-entérologue	X <a href="#">Montredon-des-Corbières</a> 9km
Gynécologue	X <a href="#">Narbonne</a> 12km
Cancérologue	X <a href="#">Montredon-des-Corbières</a> 9km
Neurologue	X <a href="#">Montredon-des-Corbières</a> 9km
Ophthalmologue	X <a href="#">Montredon-des-Corbières</a> 9km
ORL	X <a href="#">Montredon-des-Corbières</a> 9km
Cardiologue	X <a href="#">Montredon-des-Corbières</a> 9km
Pédiatre	X <a href="#">Narbonne</a> 15km
Pneumologue	X <a href="#">Narbonne</a> 14km
Psychologue	X <a href="#">Narbonne</a> 13km
Radiologue	X <a href="#">Montredon-des-Corbières</a> 9km
Rhumatologue	X <a href="#">Cruzy</a> 11km
Sage-femme	X <a href="#">Canet</a> 5km



## Éducation

Crèche	X <a href="#">Saint-Nazaire-d'Aude</a> 3km
Ecole maternelle Public	X <a href="#">Sallèles-d'Aude</a> 5km
Ecole maternelle Privé	X <a href="#">Perpignan</a> 63km
Ecole primaire Public	<b>1</b>
Ecole primaire Privé	X <a href="#">Bize-Minervoies</a> 5km
Collège Public	X <a href="#">Saint-Nazaire-d'Aude</a> 2km
Collège Privé	X <a href="#">Montredon-des-Corbières</a> 10km
Lycée Public	X <a href="#">Narbonne</a> 14km
Lycée Privé	X <a href="#">Narbonne</a> 12km

Sources : Base Sirene des entreprises et de leurs établissements selon les dernières parutions officielles de 2025 portant sur l'année 2024 ([data.gouv](#)). Liste, localisation et tarifs des professionnels de santé selon les dernières parutions officielles de 2025 portant sur l'année

2024 ([opendatasoft](#)) et FINISS Extraction du Fichier des établissements selon les dernières parutions officielles de 2025 portant sur l'année 2024 ([data.gouv](#)). Adresse et géolocalisation des établissements d'enseignement du premier et second degrés selon les dernières parutions officielles de 2025 portant sur l'année 2024 ([data.education.gouv](#))

bien-dans-ma-ville.fr

## Villes autour de Ginestas

Ville	Habitants	Superficie	Pop densité	Pop active	Taux chômage	Revenu moyen	Prix immobilier
Mirepeisset	750	5 km <sup>2</sup>	150 h/km <sup>2</sup>	45.5%	6.1%	21 260 €/an	1 999 €/m <sup>2</sup>
Ventenac-en-Minervois	644	6 km <sup>2</sup>	107 h/km <sup>2</sup>	35.2%	3.3%	22 260 €/an	1 873 €/m <sup>2</sup>
Sainte-Valière	534	6 km <sup>2</sup>	89 h/km <sup>2</sup>	44.2%	6.4%	20 560 €/an	1 547 €/m <sup>2</sup>
Raissac-d'Aude	222	5 km <sup>2</sup>	44 h/km <sup>2</sup>	41.9%	4.5%	19 780 €/an	1 739 €/m <sup>2</sup>
Saint-Nazaire-d'Aude (12 avis)	2 118	8 km <sup>2</sup>	265 h/km <sup>2</sup>	43%	5.3%	21 930 €/an	1 985 €/m <sup>2</sup>
Saint-Marcel-sur-Aude (7 avis)	2 014	8 km <sup>2</sup>	252 h/km <sup>2</sup>	44%	6.1%	20 990 €/an	1 829 €/m <sup>2</sup>
Pouzols-Minervois (1 avis)	599	10 km <sup>2</sup>	60 h/km <sup>2</sup>	40.4%	8%	19 810 €/an	2 194 €/m <sup>2</sup>
Paraza (1 avis)	700	9 km <sup>2</sup>	78 h/km <sup>2</sup>	39%	6.9%	20 830 €/an	1 837 €/m <sup>2</sup>
Marcorignan (1 avis)	1 333	5 km <sup>2</sup>	267 h/km <sup>2</sup>	43.9%	6.7%	22 020 €/an	1 735 €/m <sup>2</sup>
Canet	1 873	14 km <sup>2</sup>	134 h/km <sup>2</sup>	44.2%	6.9%	21 930 €/an	1 950 €/m <sup>2</sup>
Sallèles-d'Aude (1 avis)	3 179	12 km <sup>2</sup>	265 h/km <sup>2</sup>	43.3%	7.2%	21 870 €/an	1 645 €/m <sup>2</sup>
Mailhac (1 avis)	595	10 km <sup>2</sup>	60 h/km <sup>2</sup>	44%	4.9%	19 200 €/an	1 536 €/m <sup>2</sup>
Bize-Minervois (1 avis)	1 355	20 km <sup>2</sup>	68 h/km <sup>2</sup>	37.6%	6.3%	20 550 €/an	1 788 €/m <sup>2</sup>
Villedaigne (1 avis)	599	2 km <sup>2</sup>	300 h/km <sup>2</sup>	35.7%	6.3%	17 280 €/an	1 848 €/m <sup>2</sup>
Névian (1 avis)	1 286	14 km <sup>2</sup>	92 h/km <sup>2</sup>	50%	4.1%	22 270 €/an	1 534 €/m <sup>2</sup>

# Avis sur la ville de Ginestas



## Moyenne par critère



## Villes autour de Ginestas

Ville	Note globale	Sécurité	Éducation	Sport Loisir	Environnement	Vie pratique
Mirepeisset	-	-	-	-	-	-
Ventenac-en-Minervois	-	-	-	-	-	-
Sainte-Valière	-	-	-	-	-	-
Raissac-d'Aude	-	-	-	-	-	-
Saint-Nazaire-d'Aude (12 avis)	2.7	2.7	3.1	2.5	2.8	2.3
Saint-Marcel-sur-Aude (7 avis)	3.2	3.6	3.7	2.9	3.0	3.0
Pouzols-Minervois (1 avis)	<b>4.4</b>	<b>4.0</b>	<b>5.0</b>	<b>5.0</b>	<b>4.0</b>	<b>4.0</b>
Paraza (1 avis)	3.2	3.0	3.0	3.0	<b>4.0</b>	3.0
Marcorignan (1 avis)	1.6	<b>0.0</b>	3.0	2.0	2.0	<b>1.0</b>
Canet	-	-	-	-	-	-
Sallèles-d'Aude (1 avis)	<b>4.0</b>	<b>4.0</b>	<b>4.0</b>	<b>4.0</b>	<b>4.0</b>	<b>4.0</b>
Mailhac (1 avis)	<b>4.4</b>	<b>5.0</b>	<b>5.0</b>	3.0	<b>5.0</b>	<b>4.0</b>
Bize-Minervois (1 avis)	3.6	<b>4.0</b>	<b>4.0</b>	3.0	3.0	<b>4.0</b>
Villedaigne (1 avis)	2.4	2.0	3.0	3.0	2.0	2.0
Névian (1 avis)	3.0	<b>0.0</b>	<b>4.0</b>	<b>4.0</b>	<b>4.0</b>	3.0



# **Vous aimez votre ville ? Notez-la !**

Et faites-nous part de vos remarques constructives



Avec

**BIEN** dans ma **VILLE** 