



Version web

# Ville de Gillonnay

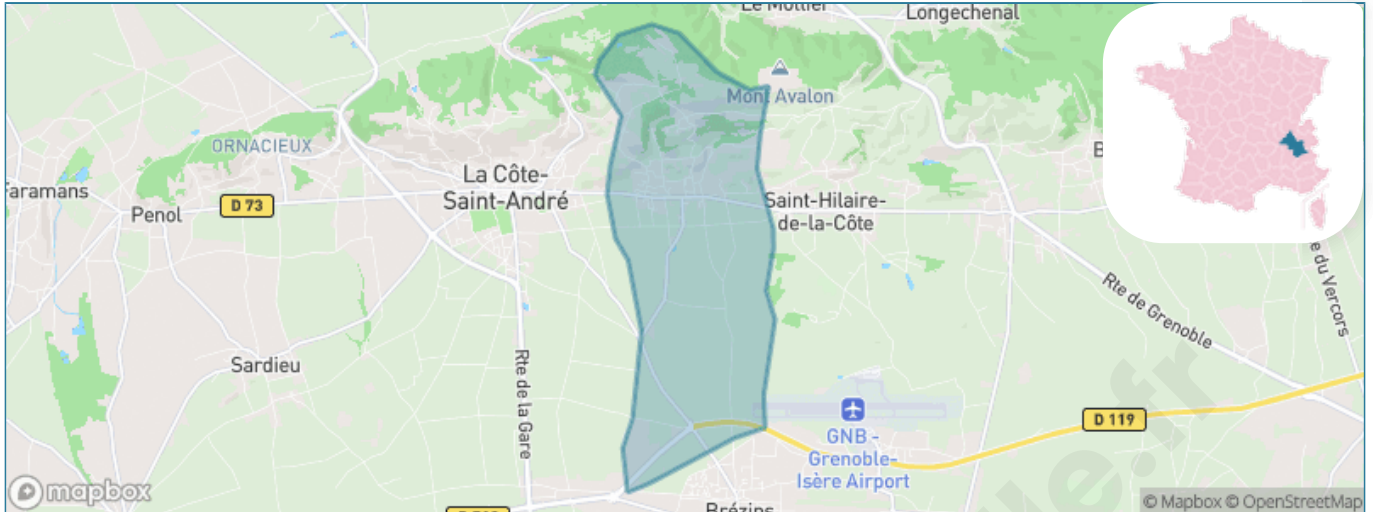
Présenté par

**BIEN** dans  
ma **VILLE** 

# Sommaire

Situation géographique .....	3
Statistiques sur la population .....	4
Evolution du nombre d'habitants .....	4
Tranche d'âge .....	5
0-14 ans .....	5
15-29 ans .....	5
30-44 ans .....	5
45-59 ans .....	5
60-74 ans .....	5
75-89 ans .....	5
90 ans et + .....	5
Activité professionnelle .....	5
Agriculteurs .....	5
Artisans, Commerçants .....	5
Cadres et sup. ....	5
Professions intermédiaires .....	5
Employé .....	5
Ouvrier .....	5
Retraité .....	5
Autres .....	5
Niveau de diplôme .....	6
Sans diplôme ou CEP .....	6
Brevet, BEPC, DNB .....	6
CAP-BEP ou équivalent .....	6
BAC ou équivalent .....	6
BAC+2 .....	6
BAC+3 ou +4 .....	6
BAC+5 ou plus .....	6
Composition des ménages .....	6
Couple sans enfant .....	6
Couple avec enfant(s) .....	6
Famille monoparentale .....	6
Colocation / Autre .....	6
Personnes seules .....	6
Profils électoraux .....	7
Premier tour .....	7
Sécurité .....	8
Evolution du nombre d'infractions .....	8
Pour comparer .....	9
Services à la population .....	10
Commerce .....	10
Éducation .....	10
Villes autour de Gillonnay .....	11
Avis sur la ville de Gillonnay .....	12
Moyenne par critère .....	12
Villes autour de Gillonnay .....	12
Répartition des avis par note .....	12
Répartition des avis par note .....	12

# Situation géographique



## i Informations clés

- **Région** : Auvergne-Rhône-Alpes
- **Département** : Isère
- **Code postal** : 38260
- **Superficie** : 14 km<sup>2</sup>



# Statistiques sur la population



Nombre d'habitants

**1 009**



Age moyen

**44 ans**



Pop active

**47%**



Taux chômage

**5%**



Pop densité

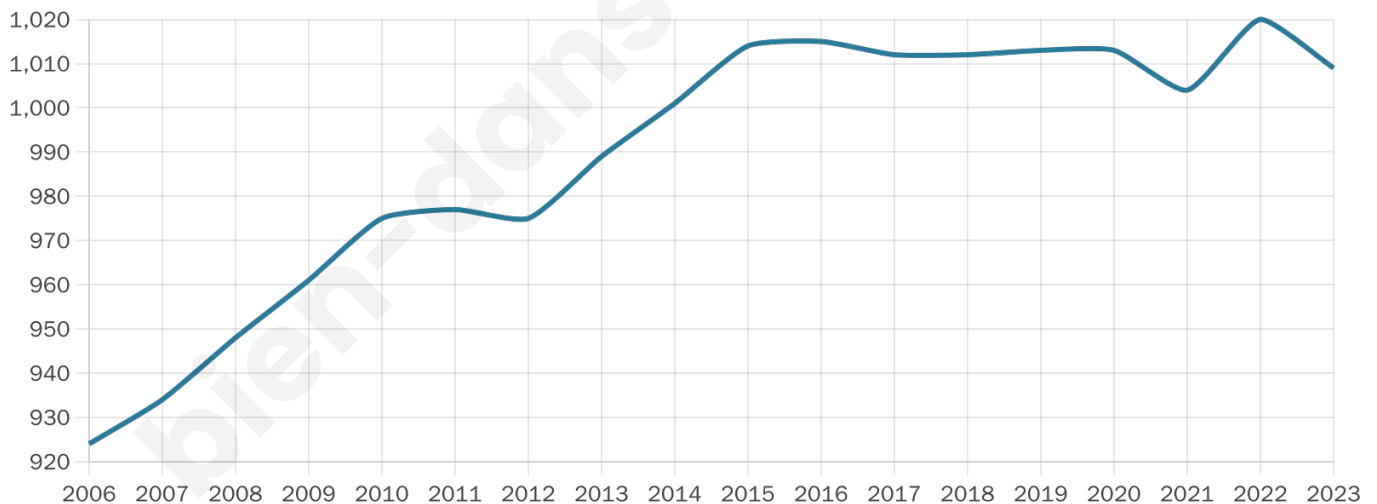
**72 h/km<sup>2</sup>**



Revenu moyen

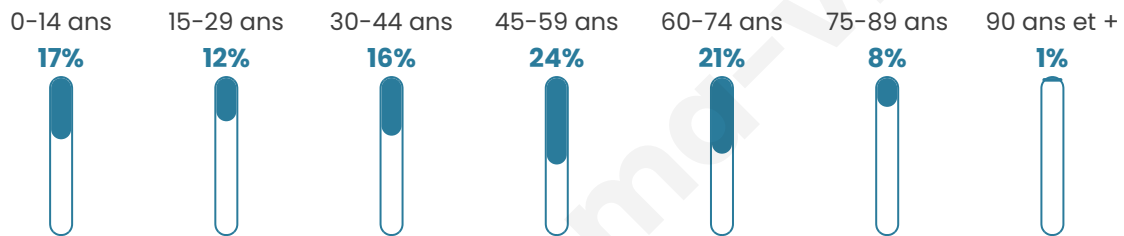
**24 010 €/an**

## Evolution du nombre d'habitants

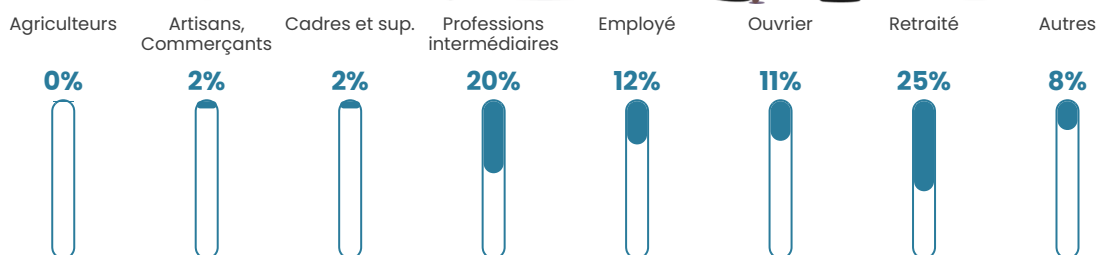


Sources : Institut national de la statistique et des études économiques (insee) selon Les dernières parutions officielles de 2024 portant sur les années 2020, 2021 et 2022.

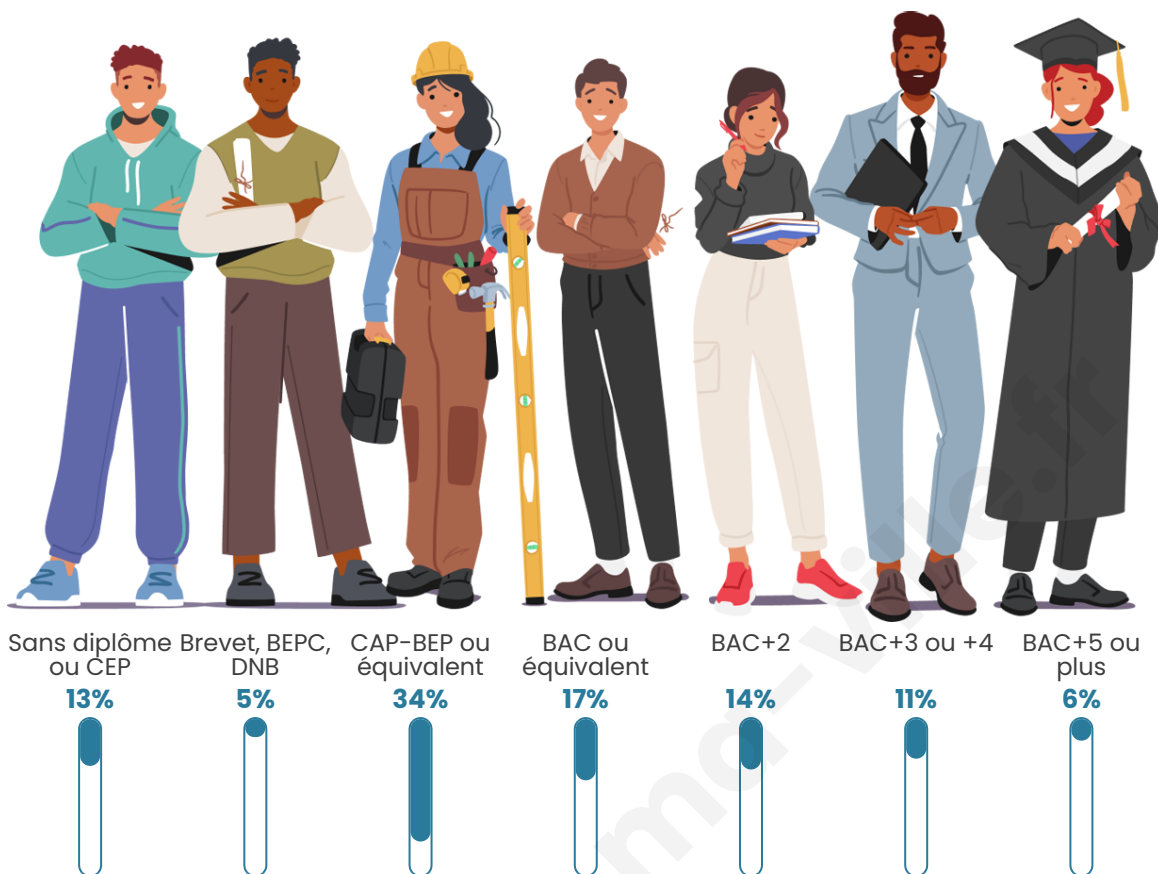
## Tranche d'âge




## Activité professionnelle



## Niveau de diplôme















## Composition des ménages



# Profils électoraux

## Premier tour

	Marine LE PEN	31.63 %
	Emmanuel MACRON	20.85 %
	Jean-Luc MÉLENCHON	14.75 %
	Éric ZEMMOUR	8.37 %
	Valérie PÉCRESSE	5.25 %
	Yannick JADOT	4.96 %
	Jean LASSALLE	4.26 %
	Nicolas DUPONT-AIGNAN	3.40 %
	Anne HIDALGO	2.13 %
	Fabien ROUSSEL	1.99 %
	Nathalie ARTHAUD	1.56 %
	Philippe POUTOU	0.85 %



### 858 inscrits

Participation : 83.33%

Votes blancs : 1.26%

Votes nuls : 0.14%

## Second tour

	Emmanuel MACRON	48,77 %
	Marine LE PEN	51,23 %

### 859 inscrits

Participation : 83.35%

Votes blancs : 7.26%

Votes nuls : 2.23%

# Sécurité



Agressions physiques / sexuelles

0



Cambriolages

0



Vols / dégradations

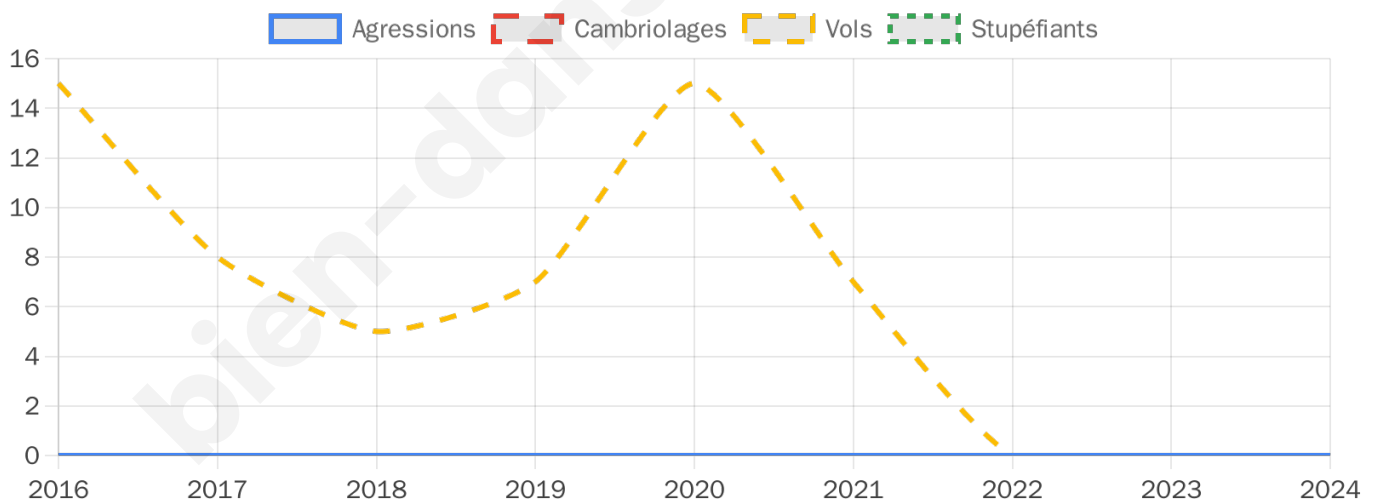
0



Stupéfiants

0

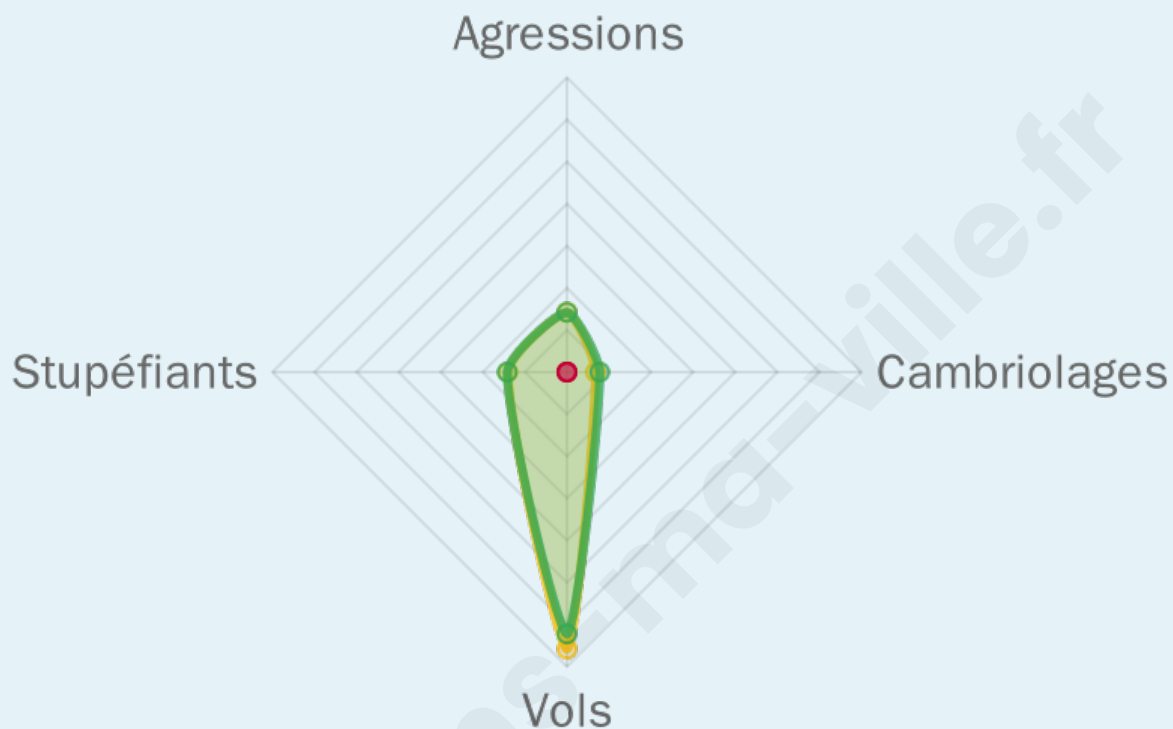
## Evolution du nombre d'infractions



## Pour comparer

(en proportion du nombre d'habitants)

■ Ville ■ Département ■ Région



Sources : Bases statistiques communale, départementale et régionale de la délinquance enregistrée par la police et la gendarmerie nationales selon les dernières parutions officielles de 2025 portant sur l'année 2024 ([data.gouv](https://data.gouv.fr)).

Agresions physiques / sexuelles : Violences sexuelles, coups et blessures volontaires intrafamiliaux, coups et blessures volontaires, autres coups, blessures volontaires et vols violents sans arme.

Cambriolages : Cambriolages de logements.

Vols : Vols avec armes, vols d'accessoires sur véhicules, vols dans les véhicules, vols de véhicules, vols sans violence contre des personnes, destructions, dégradations volontaires et escroqueries.

Stupéfiants : Trafic de stupéfiants dont (AFD) et usage de stupéfiants.

# Services à la population



## Commerce

Hypermarché	X <a href="#">Saint-Étienne-de-Saint-Geoirs</a> 5km
Supermarché	X <a href="#">La Côte-Saint-André</a> 2km
Superette	X <a href="#">La Côte-Saint-André</a> 2km
Boulangerie	X <a href="#">La Côte-Saint-André</a> 2km
Boucherie	X <a href="#">La Côte-Saint-André</a> 2km
Restaurant	X <a href="#">La Côte-Saint-André</a> 2km
Garage	X <a href="#">La Côte-Saint-André</a> 1km
Station-service	X <a href="#">La Côte-Saint-André</a> 3km
Banque	X <a href="#">La Côte-Saint-André</a> 2km
La poste	1
Coiffeur	1
Tabac	X <a href="#">La Côte-Saint-André</a> 2km
Bars / discothèque	X <a href="#">La Côte-Saint-André</a> 2km
Bibliothèque	X <a href="#">Marcilloles</a> 9km
Cinéma	X <a href="#">Bourgoin-Jallieu</a> 23km
Vétérinaire	X <a href="#">La Côte-Saint-André</a> 2km



## Santé

Pharmacie	X <a href="#">La Côte-Saint-André</a> 2km
Hôpital	X <a href="#">Rives</a> 17km
Laboratoire d'analyses médicales	X <a href="#">La Côte-Saint-André</a> 2km
Etablissement pour handicapé	X <a href="#">La Côte-Saint-André</a> 2km
EHPA	X <a href="#">La Côte-Saint-André</a> 2km
Médecin	X <a href="#">La Côte-Saint-André</a> 2km
Dentiste	X <a href="#">La Côte-Saint-André</a> 3km
Chirurgien	X <a href="#">La Côte-Saint-André</a> 2km
Dermatologue	X <a href="#">Sainte-Blandine</a> 22km
Anesthésiste	X <a href="#">Voiron</a> 24km
Gastro-entérologue	X <a href="#">Voiron</a> 24km
Gynécologue	X <a href="#">Les Éparres</a> 17km
Cancérologue	X <a href="#">Lyon</a> 50km
Neurologue	X <a href="#">Bourgoin-Jallieu</a> 23km
Ophthalmologue	X <a href="#">Rives</a> 17km
ORL	X <a href="#">Voiron</a> 23km
Cardiologue	X <a href="#">La Côte-Saint-André</a> 2km
Pédiatre	X <a href="#">La Côte-Saint-André</a> 2km
Pneumologue	X <a href="#">Bourgoin-Jallieu</a> 23km
Psychologue	X <a href="#">Faramans</a> 9km
Radiologue	X <a href="#">Rives</a> 18km
Rhumatologue	X <a href="#">Bourgoin-Jallieu</a> 22km
Sage-femme	X <a href="#">La Côte-Saint-André</a> 2km



## Éducation

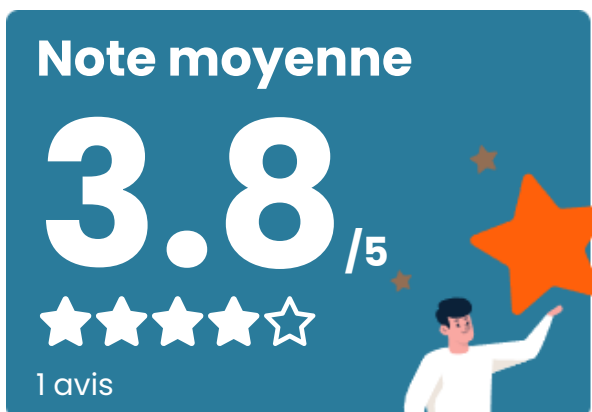
Crèche	X <a href="#">La Côte-Saint-André</a> 2km
Ecole maternelle Public	X <a href="#">Saint-Siméon-de-Bressieux</a> 7km
Ecole maternelle Privé	X <a href="#">Grenoble</a> 40km
Ecole primaire Public	1
Ecole primaire Privé	X <a href="#">La Côte-Saint-André</a> 2km
Collège Public	X <a href="#">La Côte-Saint-André</a> 2km
Collège Privé	X <a href="#">La Côte-Saint-André</a> 2km
Lycée Public	X <a href="#">La Côte-Saint-André</a> 1km
Lycée Privé	X <a href="#">La Côte-Saint-André</a> 1km

Sources : Base Sirene des entreprises et de leurs établissements selon le ([data.gouv](#)). Liste, localisation et tarifs des professionnels de santé selon 2024 ([opendatasoft](#)) et FINISS Extraction du Fichier des établissements l'année 2024 ([data.gouv](#)). Adresse et géolocalisation des établissements dernières parutions officielles de 2025 portant sur l'année 2024 ([data.ec](#)

## Villes autour de Gillonnay

Ville	Habitants	Superficie	Pop densité	Pop active	Taux chômage	Revenu moyen	Prix immobilier
La Côte-Saint-André (7 avis)	4 873	27 km <sup>2</sup>	180 h/km <sup>2</sup>	42.5%	6.2%	21 420 €/an	1 604 €/m <sup>2</sup>
Saint-Hilaire-de-la-Côte (7 avis)	1 600	13 km <sup>2</sup>	123 h/km <sup>2</sup>	47.3%	4.3%	24 550 €/an	1 851 €/m <sup>2</sup>
Brézins (2 avis)	2 312	8 km <sup>2</sup>	289 h/km <sup>2</sup>	47.7%	4.7%	23 590 €/an	1 848 €/m <sup>2</sup>
Mottier (1 avis)	825	10 km <sup>2</sup>	83 h/km <sup>2</sup>	45.7%	5.1%	23 070 €/an	2 029 €/m <sup>2</sup>
La Frette (1 avis)	1 083	11 km <sup>2</sup>	98 h/km <sup>2</sup>	45.9%	2.4%	23 580 €/an	2 132 €/m <sup>2</sup>
Longechenal	593	8 km <sup>2</sup>	74 h/km <sup>2</sup>	49.4%	2.9%	24 430 €/an	1 724 €/m <sup>2</sup>
Saint-Siméon-de-Bressieux (2 avis)	3 186	18 km <sup>2</sup>	177 h/km <sup>2</sup>	41%	4.6%	21 040 €/an	1 505 €/m <sup>2</sup>
Ornacieux-Balbins	876	12 km <sup>2</sup>	73 h/km <sup>2</sup>	49.5%	3.3%	25 910 €/an	1 493 €/m <sup>2</sup>
Penol	381	12 km <sup>2</sup>	32 h/km <sup>2</sup>	44.9%	3.1%	23 630 €/an	1 277 €/m <sup>2</sup>
Sardieu	1 193	11 km <sup>2</sup>	108 h/km <sup>2</sup>	46.3%	5.3%	22 550 €/an	1 764 €/m <sup>2</sup>
Eydoche	543	5 km <sup>2</sup>	109 h/km <sup>2</sup>	48.1%	2.6%	22 710 €/an	2 350 €/m <sup>2</sup>
Bressieux	93	0 km <sup>2</sup>	93 h/km <sup>2</sup>	38.7%	4.3%	NC	1 014 €/m <sup>2</sup>
Saint-Pierre-de-Bressieux	786	23 km <sup>2</sup>	34 h/km <sup>2</sup>	41.6%	2.9%	24 670 €/an	1 032 €/m <sup>2</sup>
Champier (1 avis)	1 582	14 km <sup>2</sup>	113 h/km <sup>2</sup>	46.5%	4.1%	22 350 €/an	1 716 €/m <sup>2</sup>
Saint-Étienne-de-Saint-Geoirs (5 avis)	3 425	18 km <sup>2</sup>	190 h/km <sup>2</sup>	42.9%	3.4%	22 330 €/an	1 609 €/m <sup>2</sup>

# Avis sur la ville de Gillonnay



## Moyenne par critère



## Villes autour de Gillonnay

Ville	Note globale	Sécurité	Éducation	Sport Loisir	Environnement	Vie pratique
La Côte-Saint-André (7 avis)	2.7	2.0	3.4	2.9	2.9	2.4
Saint-Hilaire-de-la-Côte (7 avis)	2.8	<b>4.0</b>	2.4	2.6	3.3	1.6
Brézins (2 avis)	3.5	<b>4.5</b>	3.5	3.0	<b>4.0</b>	2.5
Mottier (1 avis)	3.4	<b>4.0</b>	<b>4.0</b>	3.0	<b>4.0</b>	2.0
La Frette (1 avis)	3.6	<b>4.0</b>	3.0	3.0	<b>4.0</b>	<b>4.0</b>
Longechenal	-	-	-	-	-	-
Saint-Siméon-de-Bressieux (2 avis)	<b>4.3</b>	3.5	<b>4.5</b>	<b>4.0</b>	<b>5.0</b>	<b>4.5</b>
Ornacieux-Balbins	-	-	-	-	-	-
Penol	-	-	-	-	-	-
Sardieu	-	-	-	-	-	-
Eydoche	-	-	-	-	-	-
Bressieux	-	-	-	-	-	-
Saint-Pierre-de-Bressieux	-	-	-	-	-	-
Champier (1 avis)	<b>4.0</b>	<b>5.0</b>	3.0	<b>4.0</b>	<b>5.0</b>	3.0
Saint-Étienne-de-Saint-Geoirs (5 avis)	3.7	3.2	<b>4.0</b>	<b>4.0</b>	3.6	3.8



# Vous aimez votre ville ? Notez-la !

Et faites-nous part de vos remarques constructives



Avec

**BIEN** dans ma **VILLE** 