



Version web

# Ville de Gignac

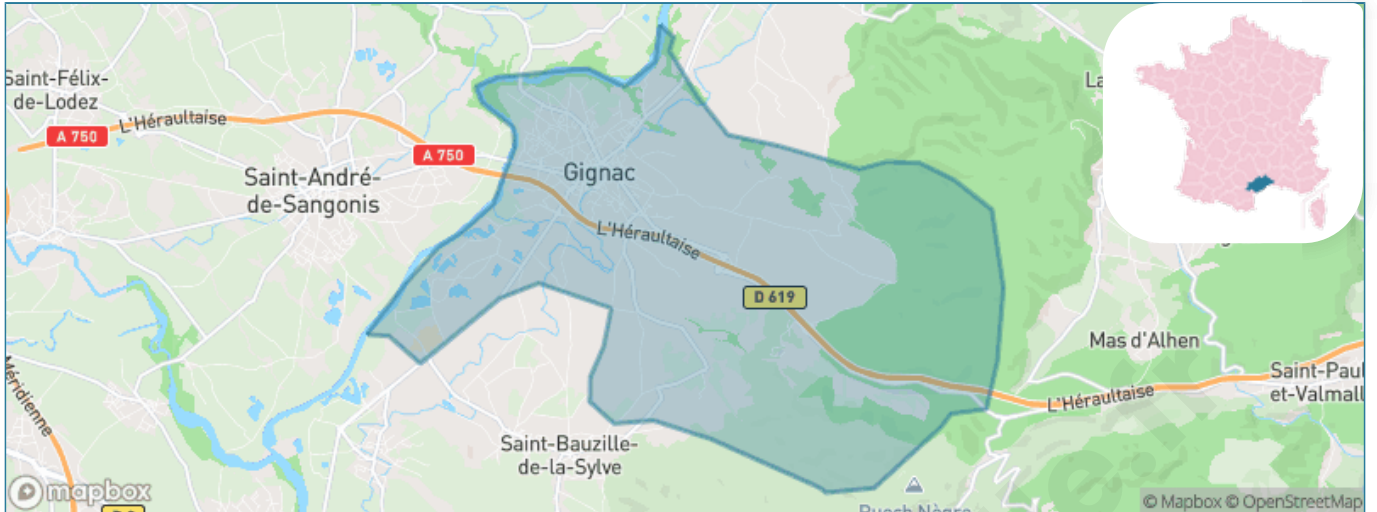
Présenté par

**BIEN** dans  
ma **VILLE** 

# Sommaire

Situation géographique .....	3
Statistiques sur la population .....	4
Evolution du nombre d'habitants .....	4
Tranche d'âge .....	5
0-14 ans .....	5
15-29 ans .....	5
30-44 ans .....	5
45-59 ans .....	5
60-74 ans .....	5
75-89 ans .....	5
90 ans et + .....	5
Activité professionnelle .....	5
Agriculteurs .....	5
Artisans, Commerçants .....	5
Cadres et sup. ....	5
Professions intermédiaires .....	5
Employé .....	5
Ouvrier .....	5
Retraité .....	5
Autres .....	5
Niveau de diplôme .....	6
Sans diplôme ou CEP .....	6
Brevet, BEPC, DNB .....	6
CAP-BEP ou équivalent .....	6
BAC ou équivalent .....	6
BAC+2 .....	6
BAC+3 ou +4 .....	6
BAC+5 ou plus .....	6
Composition des ménages .....	6
Couple sans enfant .....	6
Couple avec enfant(s) .....	6
Famille monoparentale .....	6
Colocation / Autre .....	6
Personnes seules .....	6
Profil électoraux .....	7
Premier tour .....	7
Sécurité .....	8
Evolution du nombre d'infractions .....	8
Pour comparer .....	9
Services à la population .....	10
Commerce .....	10
Éducation .....	10
Villes autour de Gignac .....	11
Avis sur la ville de Gignac .....	12
Moyenne par critère .....	12
Villes autour de Gignac .....	12
Répartition des avis par note .....	12
Répartition des avis par note .....	12

# Situation géographique



## i Informations clés

- **Région** : Occitanie
- **Département** : Hérault
- **Code postal** : 34150
- **Superficie** : 29 km<sup>2</sup>



# Statistiques sur la population



Nombre d'habitants

**6 651**



Age moyen

**39 ans**



Pop active

**46.4%**



Taux chômage

**10.6%**



Pop densité

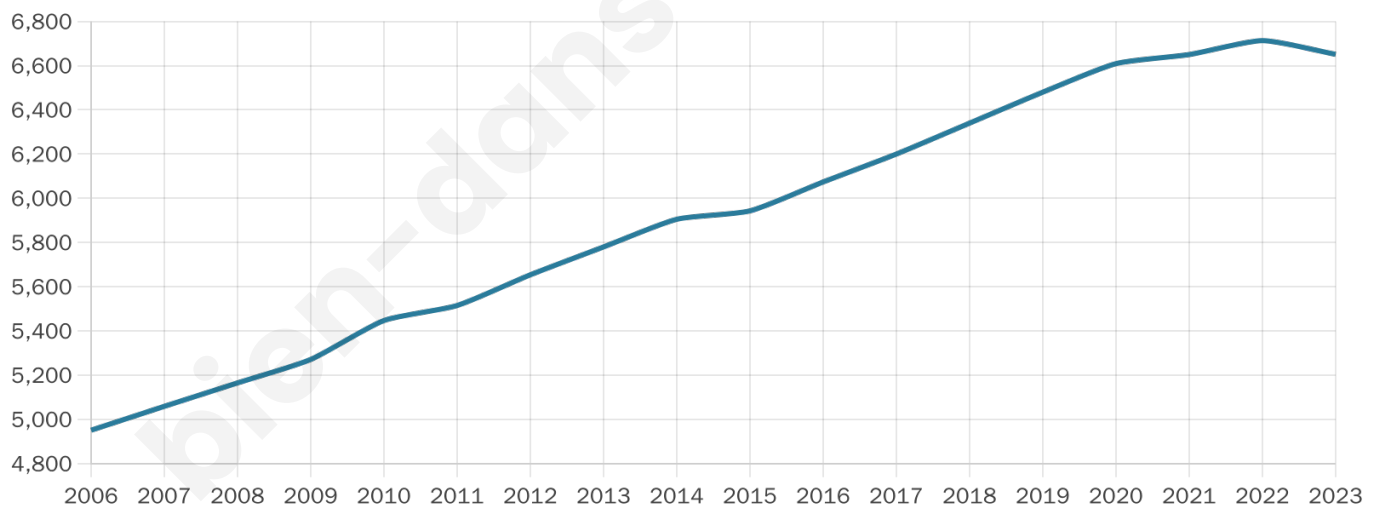
**229 h/km<sup>2</sup>**



Revenu moyen

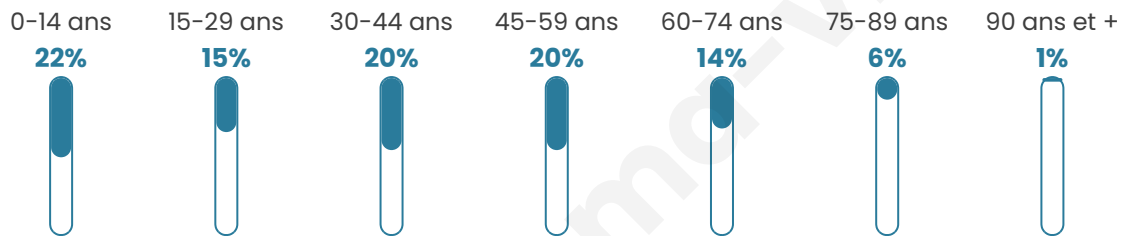
**21 810 €/an**

## Evolution du nombre d'habitants

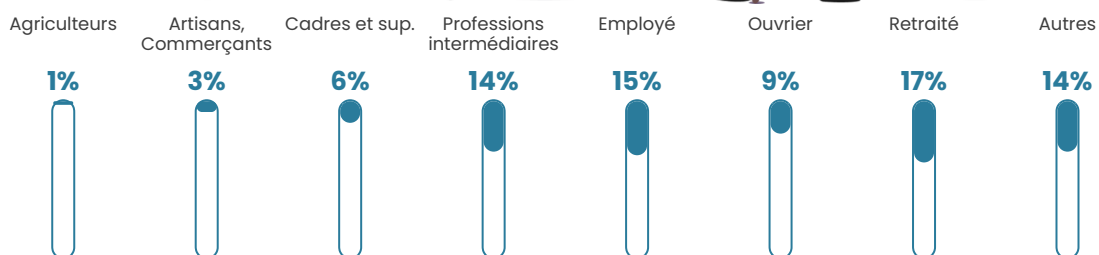


Sources : Institut national de la statistique et des études économiques (insee) selon Les dernières parutions officielles de 2024 portant sur les années 2020, 2021 et 2022.

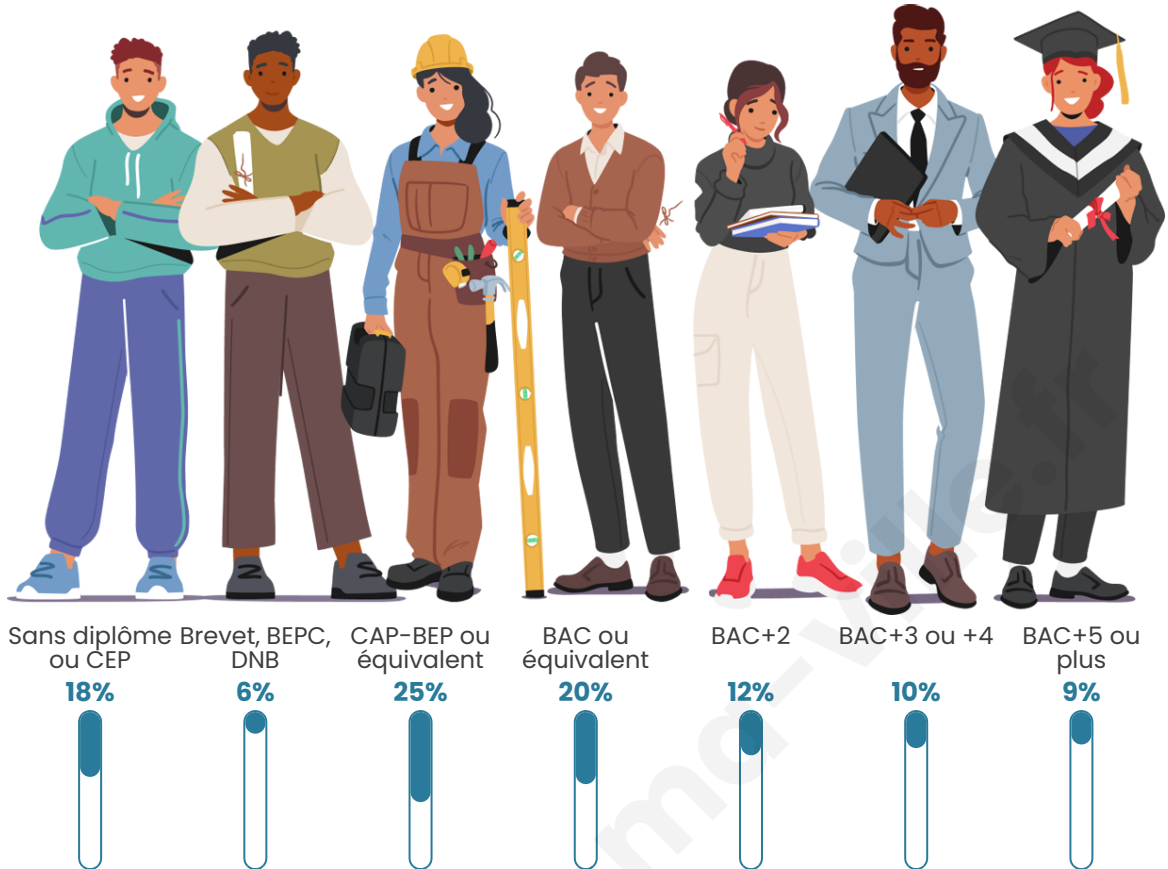
## Tranche d'âge




## Activité professionnelle



## Niveau de diplôme



## Composition des ménages



# Profils électoraux

## Premier tour

	Jean-Luc MÉLENCHON	28.98 %
	Marine LE PEN	27.67 %
	Emmanuel MACRON	17.52 %
	Éric ZEMMOUR	7.30 %
	Yannick JADOT	4.02 %
	Jean LASSALLE	3.85 %
	Valérie PÉCRESE	2.98 %
	Fabien ROUSSEL	2.24 %
	Anne HIDALGO	2.05 %
	Nicolas DUPONT- AIGNAN	2.00 %
	Philippe POUTOU	0.98 %
	Nathalie ARTHAUD	0.41 %



### 4 812 inscrits

Participation : 77.93%

Votes blancs : 1.65%

Votes nuls : 0.80%

## Second tour

	Emmanuel MACRON	48,48 %
	Marine LE PEN	51,52 %

### 4 814 inscrits

Participation : 73.14%

Votes blancs : 7.98%

Votes nuls : 3.38%

# Sécurité



Agressions physiques / sexuelles

**64**



Cambriolages

**9**



Vols / dégradations

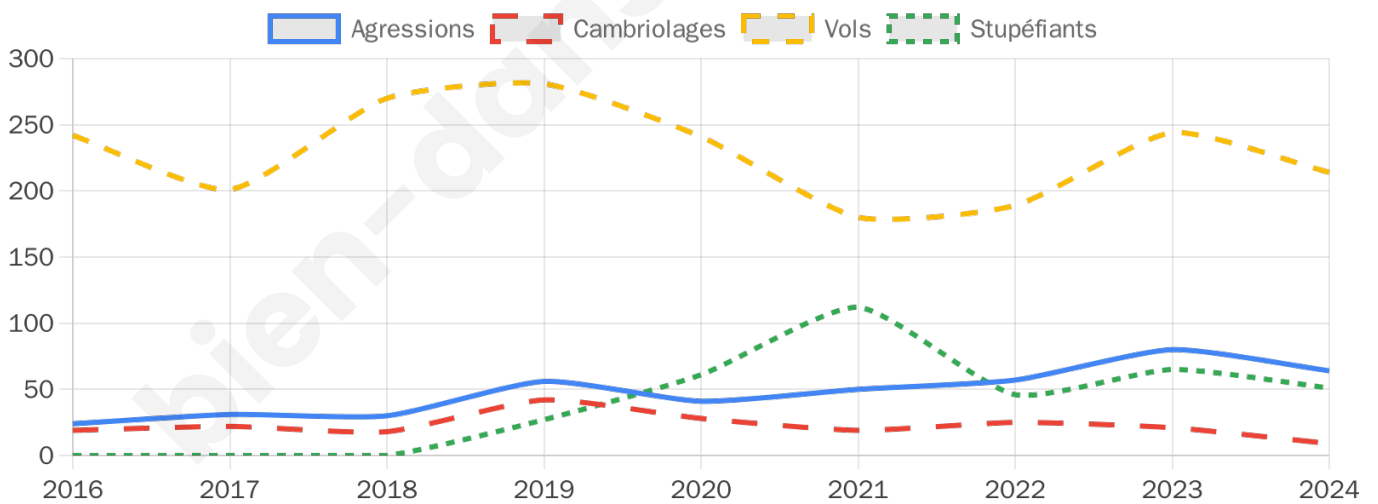
**214**



Stupéfiants

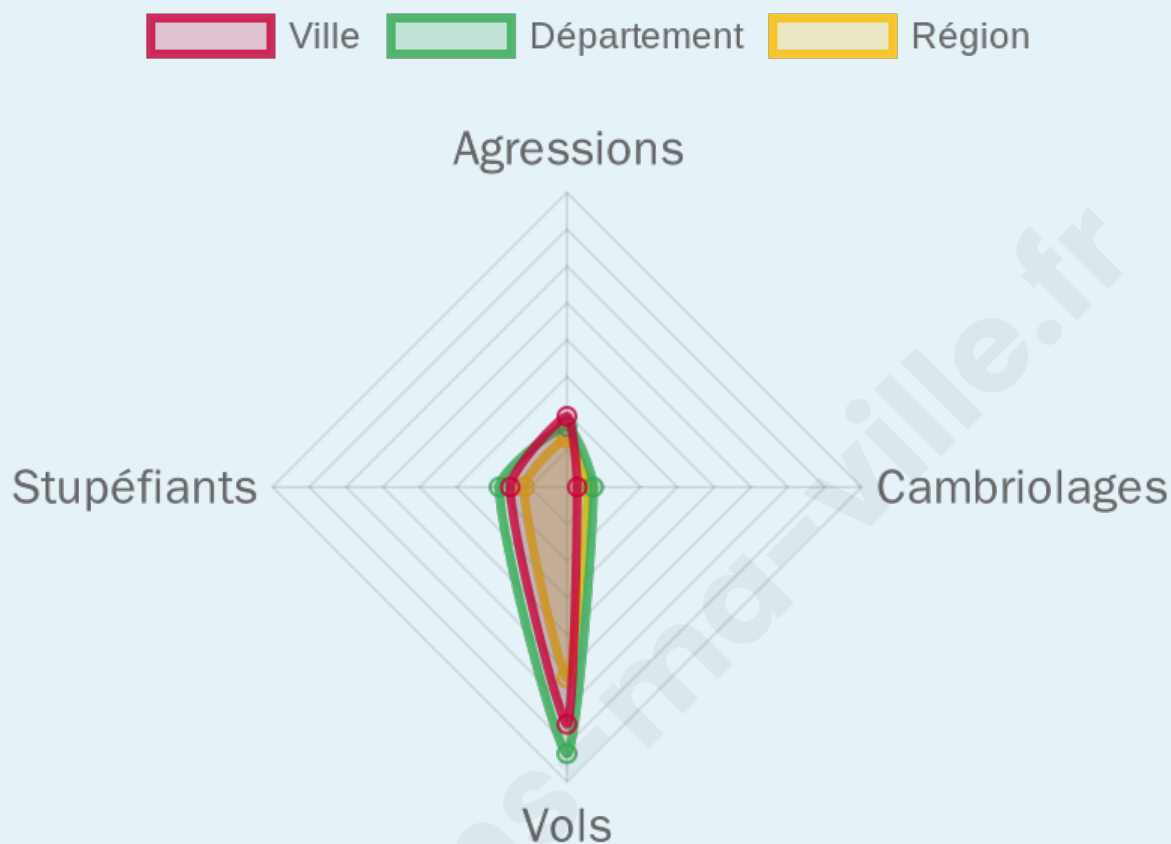
**51**

## Evolution du nombre d'infractions



## Pour comparer

(en proportion du nombre d'habitants)



Sources : Bases statistiques communale, départementale et régionale de la délinquance enregistrée par la police et la gendarmerie nationales selon les dernières parutions officielles de 2025 portant sur l'année 2024 ([data.gouv](https://data.gouv.fr)).

Agressions physiques / sexuelles : Violences sexuelles, coups et blessures volontaires intrafamiliaux, coups et blessures volontaires, autres coups, blessures volontaires et vols violents sans arme.

Cambriolages : Cambriolages de logements.

Vols : Vols avec armes, vols d'accessoires sur véhicules, vols dans les véhicules, vols de véhicules, vols sans violence contre des personnes, destructions, dégradations volontaires et escroqueries.

Stupéfiants : Trafic de stupéfiants dont (AFD) et usage de stupéfiants.

# Services à la population



## Commerce

Hypermarché	X <u>Clermont-l'Hérault</u> 9km
Supermarché	1
Superette	3
Boulangerie	7
Boucherie	2
Restaurant	16
Garage	19
Station-service	1
Banque	6
La poste	3
Coiffeur	12
Tabac	2
Bars / discothèque	7
Bibliothèque	X <u>Cournonsec</u> 17km
Cinéma	X <u>Saint-Félix-de-Lodez</u> 7km
Vétérinaire	5



## Santé

Pharmacie	2
Hôpital	1
Laboratoire d'analyses médicales	1
Etablissement pour handicapé	2
EHPA	1
Médecin	1
Dentiste	9
Chirurgien	X <u>Clermont-l'Hérault</u> 10km
Dermatologue	1
Anesthésiste	X <u>Pézenas</u> 24km
Gastro-entérologue	X <u>Clermont-l'Hérault</u> 8km
Gynécologue	X <u>Clermont-l'Hérault</u> 8km
Cancérologue	X <u>Castelnau-le-Lez</u> 28km
Neurologue	X <u>Lodève</u> 21km
Ophtalmologue	X <u>Clermont-l'Hérault</u> 9km
ORL	X <u>Clermont-l'Hérault</u> 9km
Cardiologue	X <u>Clermont-l'Hérault</u> 9km
Pédiatre	X <u>Clermont-l'Hérault</u> 9km
Pneumologue	X <u>Montpellier</u> 22km
Psychologue	X <u>Saint-Guilhem-le-Désert</u> 9km
Radiologue	1
Rhumatologue	1
Sage-femme	4



## Éducation


Crèche	4
Ecole maternelle Public	1
Ecole maternelle Privé	X <u>Frontignan</u> 28km
Ecole primaire Public	1
Ecole primaire Privé	2
Collège Public	1
Collège Privé	X <u>Clermont-l'Hérault</u> 8km
Lycée Public	1
Lycée Privé	1

Sources : Base Sirene des entreprises et de leurs établissements selon les dernières parutions officielles de 2025 portant sur l'année 2024 ([data.gouv](#)). Liste, localisation et tarifs des professionnels de santé selon les dernières parutions officielles de 2025 portant sur l'année 2024 ([opendatasoft](#)) et FINISS Extraction du Fichier des établissements selon les dernières parutions officielles de 2025 portant sur l'année 2024 ([data.gouv](#)). Adresse et géolocalisation des établissements d'enseignement du premier et second degrés selon les dernières parutions officielles de 2025 portant sur l'année 2024 ([data.education.gouv](#))

## Villes autour de Gignac

Ville	Habitants	Superficie	Pop densité	Pop active	Taux chômage	Revenu moyen	Prix immobilier
Lagamas	111	4 km <sup>2</sup>	28 h/km <sup>2</sup>	49.5%	9%	24 950 €/an	2 817 €/m <sup>2</sup>
Saint-Bauzille-de-la-Sylve (1 avis)	947	8 km <sup>2</sup>	118 h/km <sup>2</sup>	43.8%	4.5%	22 740 €/an	1 714 €/m <sup>2</sup>
Popian (3 avis)	380	5 km <sup>2</sup>	76 h/km <sup>2</sup>	47.9%	4.2%	24 620 €/an	2 053 €/m <sup>2</sup>
Saint-André-de-Sangonis (8 avis)	6 427	19 km <sup>2</sup>	338 h/km <sup>2</sup>	45.3%	6.1%	21 660 €/an	2 107 €/m <sup>2</sup>
Aniane (3 avis)	2 979	30 km <sup>2</sup>	99 h/km <sup>2</sup>	45.4%	7.2%	22 130 €/an	2 313 €/m <sup>2</sup>
Montpeyroux	1 449	22 km <sup>2</sup>	66 h/km <sup>2</sup>	44.9%	5.9%	22 730 €/an	3 088 €/m <sup>2</sup>
Pouzols	953	3 km <sup>2</sup>	318 h/km <sup>2</sup>	47.3%	4.5%	23 720 €/an	1 944 €/m <sup>2</sup>
Saint-Jean-de-Fos (1 avis)	1 745	14 km <sup>2</sup>	125 h/km <sup>2</sup>	46.4%	5.2%	21 990 €/an	1 996 €/m <sup>2</sup>
Aumelas	624	58 km <sup>2</sup>	11 h/km <sup>2</sup>	45.4%	5.8%	24 750 €/an	2 636 €/m <sup>2</sup>
Canet (2 avis)	3 619	7 km <sup>2</sup>	517 h/km <sup>2</sup>	46.6%	4.7%	22 940 €/an	2 196 €/m <sup>2</sup>
Ceyras (2 avis)	1 404	7 km <sup>2</sup>	201 h/km <sup>2</sup>	47.8%	5.2%	22 930 €/an	1 803 €/m <sup>2</sup>
Vendémian	1 149	16 km <sup>2</sup>	72 h/km <sup>2</sup>	50.5%	6.7%	23 030 €/an	1 948 €/m <sup>2</sup>
Jonquières	590	2 km <sup>2</sup>	295 h/km <sup>2</sup>	45.8%	5.9%	22 180 €/an	2 094 €/m <sup>2</sup>
Brignac	978	4 km <sup>2</sup>	245 h/km <sup>2</sup>	48.6%	4.7%	20 840 €/an	2 595 €/m <sup>2</sup>
Le Pouget (3 avis)	2 122	13 km <sup>2</sup>	163 h/km <sup>2</sup>	47.7%	5.4%	22 190 €/an	2 021 €/m <sup>2</sup>

# Avis sur la ville de Gignac



## Moyenne par critère



## Villes autour de Gignac

Ville	Note globale	Sécurité	Éducation	Sport Loisir	Environnement	Vie pratique
Lagamas	-	-	-	-	-	-
Saint-Bauzille-de-la-Sylve (1 avis)	<b>4.0</b>	<b>4.0</b>	<b>4.0</b>	<b>4.0</b>	<b>5.0</b>	3.0
Popian (3 avis)	3.6	<b>4.0</b>	<b>4.3</b>	3.3	<b>4.0</b>	2.3
Saint-André-de-Sangonis (8 avis)	2.8	2.1	3.3	3.3	2.5	2.9
Aniane (3 avis)	<b>4.5</b>	<b>4.0</b>	<b>4.3</b>	<b>4.7</b>	<b>4.7</b>	<b>4.7</b>
Montpeyroux	-	-	-	-	-	-
Pouzols	-	-	-	-	-	-
Saint-Jean-de-Fos (1 avis)	<b>4.2</b>	<b>4.0</b>	<b>4.0</b>	<b>4.0</b>	<b>5.0</b>	<b>4.0</b>
Aumelas	-	-	-	-	-	-
Canet (2 avis)	<b>4.5</b>	<b>4.5</b>	<b>4.5</b>	<b>4.5</b>	<b>4.5</b>	<b>4.5</b>
Ceyras (2 avis)	3.6	<b>4.5</b>	<b>4.5</b>	2.5	<b>4.5</b>	2.0
Vendémian	-	-	-	-	-	-
Jonquières	-	-	-	-	-	-
Brignac	-	-	-	-	-	-
Le Pouget (3 avis)	3.2	3.7	3.3	3.3	2.7	3.0



# Vous aimez votre ville ? Notez-la !

Et faites-nous part de vos remarques constructives



Avec

**BIEN** dans ma **VILLE** 