



Version web

Ville de La Giettaz

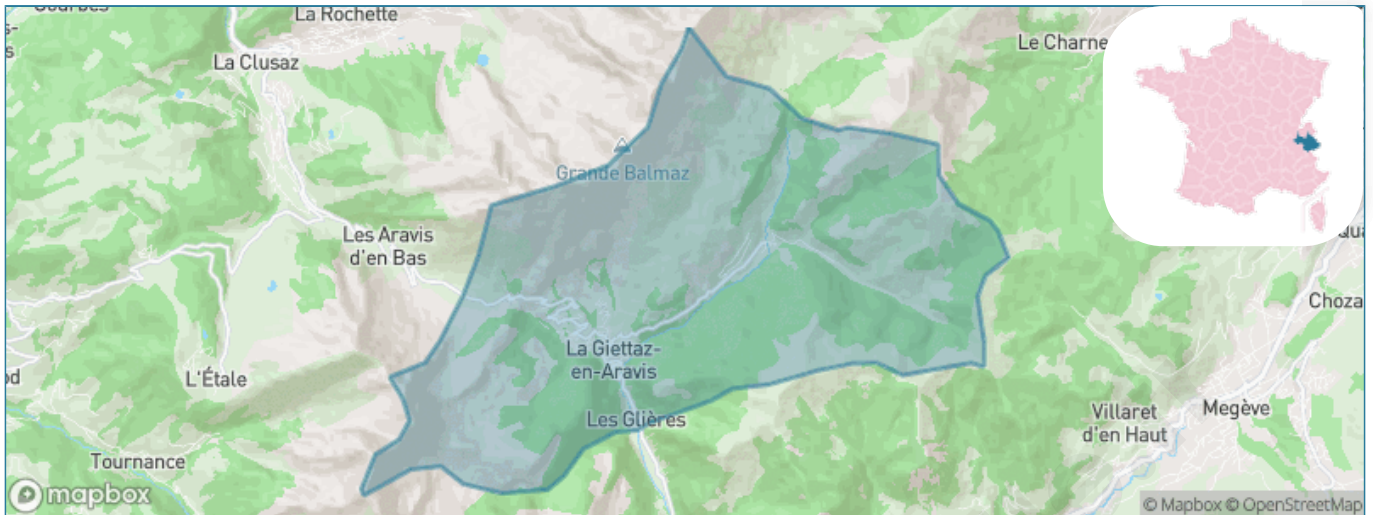
Présenté par



Sommaire

| | |
|---|----|
| Situation géographique | 3 |
| Statistiques sur la population | 4 |
| Evolution du nombre d'habitants | 4 |
| Tranche d'âge | 5 |
| 0-14 ans | 5 |
| 15-29 ans | 5 |
| 30-44 ans | 5 |
| 45-59 ans | 5 |
| 60-74 ans | 5 |
| 75-89 ans | 5 |
| 90 ans et + | 5 |
| Activité professionnelle | 5 |
| Agriculteurs | 5 |
| Artisans, Commerçants | 5 |
| Cadres et sup. | 5 |
| Professions intermédiaires | 5 |
| Employé | 5 |
| Ouvrier | 5 |
| Retraité | 5 |
| Autres | 5 |
| Niveau de diplôme | 6 |
| Sans diplôme ou CEP | 6 |
| Brevet, BEPC, DNB | 6 |
| CAP-BEP ou équivalent | 6 |
| BAC ou équivalent | 6 |
| BAC+2 | 6 |
| BAC+3 ou +4 | 6 |
| BAC+5 ou plus | 6 |
| Composition des ménages | 6 |
| Couple sans enfant | 6 |
| Couple avec enfant(s) | 6 |
| Famille monoparentale | 6 |
| Colocation / Autre | 6 |
| Personnes seules | 6 |
| Profil électoraux | 7 |
| Premier tour | 7 |
| Sécurité | 8 |
| Evolution du nombre d'infractions | 8 |
| Pour comparer | 9 |
| Services à la population | 10 |
| Commerce | 10 |
| Éducation | 10 |
| Villes autour de La Giettaz | 11 |
| Avis sur la ville de La Giettaz | 12 |
| Moyenne par critère | 12 |
| Villes autour de La Giettaz | 12 |
| Répartition des avis par note | 12 |
| Répartition des avis par note | 12 |

Situation géographique



i Informations clés

- **Région** : Auvergne-Rhône-Alpes
- **Département** : Savoie
- **Code postal** : 73590
- **Superficie** : 35 km²



LE DÉPARTEMENT

Statistiques sur la population



Nombre d'habitants

381



Age moyen

48 ans



Pop active

48.3%



Taux chômage

1.8%



Pop densité

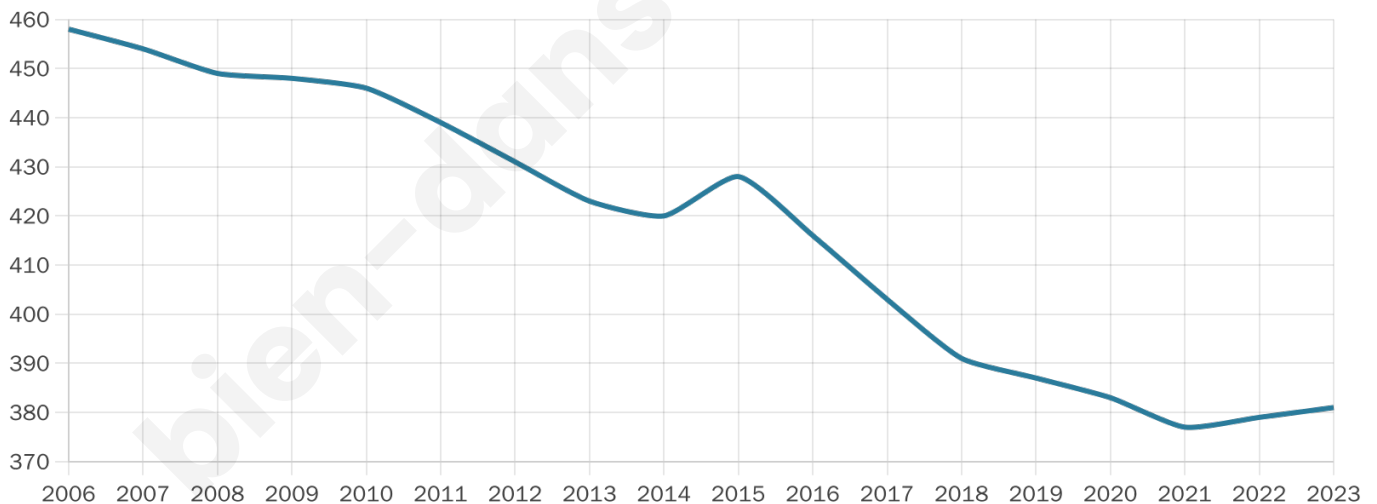
11 h/km²



Revenu moyen

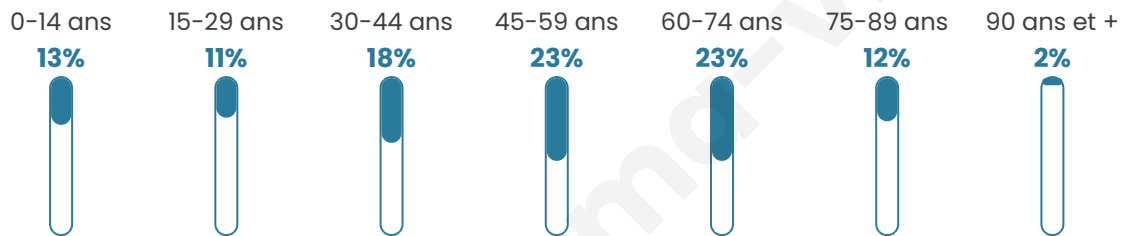
20 570 €/an

Evolution du nombre d'habitants

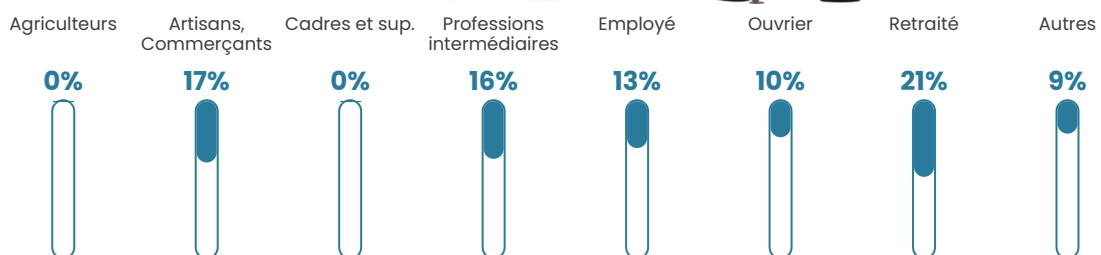


Sources : Institut national de la statistique et des études économiques (insee) selon Les dernières parutions officielles de 2024 portant sur les années 2020, 2021 et 2022.


Tranche d'âge




Activité professionnelle



Niveau de diplôme



Composition des ménages



Profils électoraux



Premier tour

| | | |
|---|---------------------------|---------|
|  | Emmanuel MACRON | 25.37 % |
|  | Marine LE PEN | 25.00 % |
|  | Valérie PÉCRESE | 11.94 % |
|  | Jean-Luc MÉLENCHON | 9.70 % |
|  | Éric ZEMMOUR | 8.96 % |
|  | Jean LASSALLE | 6.34 % |
|  | Yannick JADOT | 4.48 % |
|  | Nicolas DUPONT- AIGNAN | 4.48 % |
|  | Fabien ROUSSEL | 2.24 % |
|  | Anne HIDALGO | 1.12 % |
|  | Philippe POUTOU | 0.37 % |
|  | Nathalie ARTHAUD | 0.00 % |

367 inscrits

Participation : 75.2%
Votes blancs : 2.54%
Votes nuls : 0.36%

Second tour

| | | |
|---|--------------------|---------|
|  | Emmanuel MACRON | 56,15 % |
|  | Marine LE PEN | 43,85 % |

366 inscrits

Participation : 78.69%
Votes blancs : 14.24%
Votes nuls : 1.04%

Sécurité



Agressions physiques / sexuelles

0



Cambriolages

0



Vols / dégradations

0



Stupéfiants

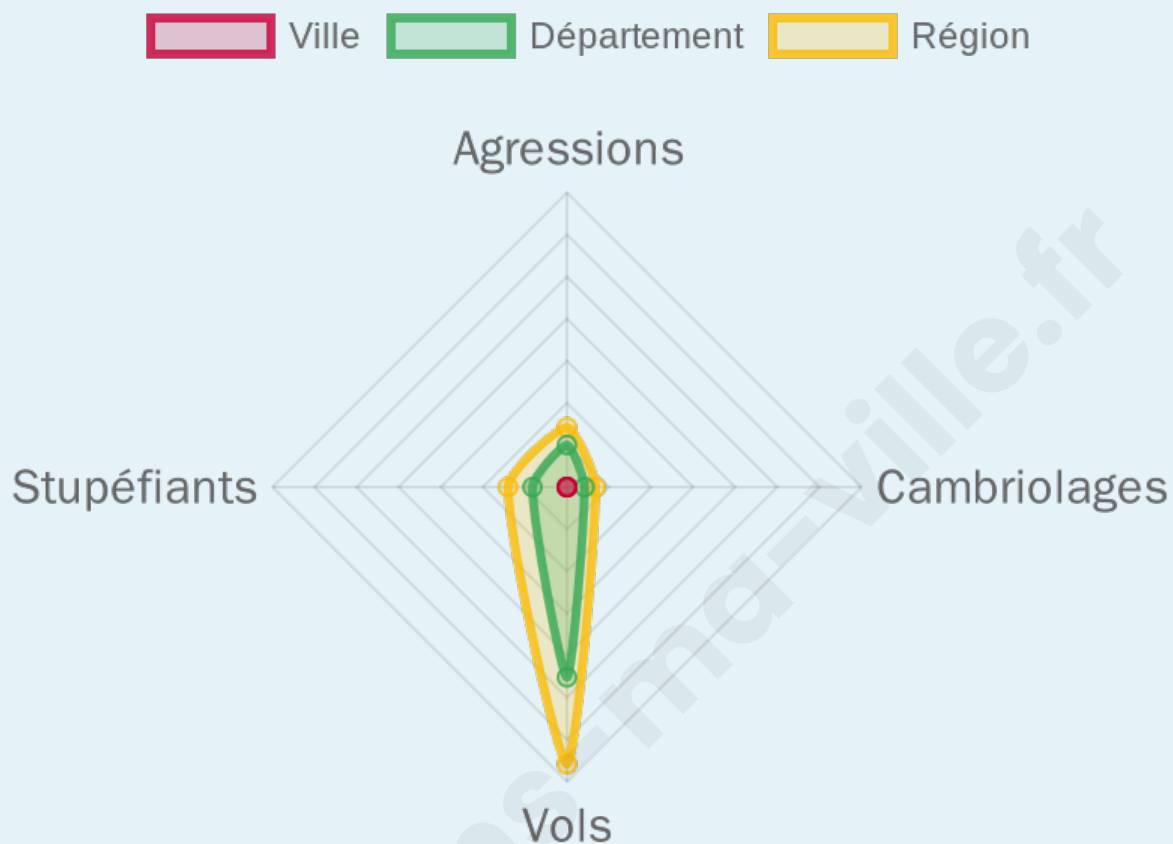
0

Evolution du nombre d'infractions



Pour comparer

(en proportion du nombre d'habitants)



Sources : Bases statistiques communale, départementale et régionale de la délinquance enregistrée par la police et la gendarmerie nationales selon les dernières parutions officielles de 2025 portant sur l'année 2024 ([data.gouv](https://data.gouv.fr)).

Agressions physiques / sexuelles : Violences sexuelles, coups et blessures volontaires intrafamiliaux, coups et blessures volontaires, autres coups, blessures volontaires et vols violents sans arme.

Cambriolages : Cambriolages de logements.

Vols : Vols avec armes, vols d'accessoires sur véhicules, vols dans les véhicules, vols de véhicules, vols sans violence contre des personnes, destructions, dégradations volontaires et escroqueries.

Stupéfiants : Trafic de stupéfiants dont (AFD) et usage de stupéfiants.

Services à la population



Commerce

| | |
|--------------------|-------------------------------------|
| Hypermarché | X Sallanches 14km |
| Supermarché | X Praz-sur-Arly 7km |
| Superette | 1 |
| Boulangerie | X Flumet 6km |
| Boucherie | X Flumet 6km |
| Restaurant | 8 |
| Garage | 1 |
| Station-service | X Praz-sur-Arly 6km |
| Banque | X Flumet 6km |
| La poste | X Megève 9km |
| Coiffeur | X Flumet 5km |
| Tabac | X Sallanches 13km |
| Bars / discothèque | 1 |
| Bibliothèque | X Sallanches 13km |
| Cinéma | X Megève 9km |
| Vétérinaire | X Megève 8km |



Santé

| | |
|----------------------------------|--|
| Pharmacie | X Flumet 6km |
| Hôpital | X Sallanches 13km |
| Laboratoire d'analyses médicales | X Megève 8km |
| Etablissement pour handicapé | X Megève 8km |
| EHPA | X Flumet 6km |
| Médecin | X Flumet 6km |
| Dentiste | X Flumet 2km |
| Chirurgien | X Cordon 9km |
| Dermatologue | X Sallanches 13km |
| Anesthésiste | X Argonay 28km |
| Gastro-entérologue | X Argonay 28km |
| Gynécologue | X Megève 10km |
| Cancérologue | X Annemasse 41km |
| Neurologue | X Albertville 23km |
| Ophthalmologue | X Sallanches 13km |
| ORL | X Saint-Gervais-les-Bains 16km |
| Cardiologue | X Sallanches 13km |
| Pédiatre | X Sallanches 13km |
| Pneumologue | X Sallanches 13km |
| Psychologue | X Sallanches 13km |
| Radiologue | X Sallanches 13km |
| Rhumatologue | X Sallanches 13km |
| Sage-femme | X Combloux 12km |



Éducation

| | |
|-------------------------|-------------------------------------|
| Crèche | 2 |
| Ecole maternelle Public | X Domancy 13km |
| Ecole maternelle Privé | X Praz-sur-Arly 7km |
| Ecole primaire Public | 1 |
| Ecole primaire Privé | X La Clusaz 7km |
| Collège Public | X Megève 11km |
| Collège Privé | X Megève 9km |
| Lycée Public | X Ugine 14km |
| Lycée Privé | X Combloux 11km |

Sources : Base Sirene des entreprises et de leurs établissements selon les dernières parutions officielles de 2025 portant sur l'année 2024 ([data.gouv](#)). Liste, localisation et tarifs des professionnels de santé selon les dernières parutions officielles de 2025 portant sur l'année 2024 ([opendatasoft](#)) et FINISS Extraction du Fichier des établissements selon les dernières parutions officielles de 2025 portant sur l'année 2024 ([data.gouv](#)). Adresse et géolocalisation des établissements d'enseignement du premier et second degrés selon les dernières parutions officielles de 2025 portant sur l'année 2024 ([data.education.gouv](#))

Villes autour de La Giettaz

| Ville | Habitants | Superficie | Pop densité | Pop active | Taux chômage | Revenu moyen | Prix immobilier |
|-----------------------------|-----------|--------------------|-----------------------|------------|--------------|--------------|------------------------|
| Saint-Nicolas-la-Chapelle | 502 | 23 km ² | 22 h/km ² | 48% | 1.2% | 23 640 €/an | 3 237 €/m ² |
| Flumet | 799 | 17 km ² | 47 h/km ² | 51.1% | 1.3% | 23 130 €/an | 4 109 €/m ² |
| Praz-sur-Arly | 1 311 | 22 km ² | 60 h/km ² | 51.7% | 1.5% | 25 230 €/an | 4 188 €/m ² |
| Crest-Voland | 346 | 10 km ² | 35 h/km ² | 48.3% | 0.9% | 22 960 €/an | 4 369 €/m ² |
| La Clusaz (5 avis) | 1 623 | 40 km ² | 41 h/km ² | 52.9% | 2.1% | 27 200 €/an | 7 364 €/m ² |
| Notre-Dame-de-Bellecombe | 463 | 21 km ² | 22 h/km ² | 56.6% | 1.3% | 23 680 €/an | 2 834 €/m ² |
| Megève (6 avis) | 2 893 | 44 km ² | 66 h/km ² | 45.9% | 1.9% | 24 480 €/an | 7 784 €/m ² |
| Demi-Quartier | 801 | 8 km ² | 100 h/km ² | 49.1% | 1.4% | 24 590 €/an | 5 791 €/m ² |
| Saint-Jean-de-Sixt (1 avis) | 1 561 | 12 km ² | 130 h/km ² | 51.8% | 2.4% | 25 950 €/an | 5 239 €/m ² |
| Manigod | 1 000 | 44 km ² | 23 h/km ² | 49.9% | 1.1% | 25 780 €/an | 4 129 €/m ² |
| Le Grand-Bornand (3 avis) | 2 050 | 61 km ² | 34 h/km ² | 52.5% | 0.8% | 25 830 €/an | 5 229 €/m ² |
| Cordon (1 avis) | 998 | 22 km ² | 45 h/km ² | 51.1% | 2.5% | 27 650 €/an | 3 409 €/m ² |
| Les Villards-sur-Thônes | 1 132 | 13 km ² | 87 h/km ² | 53.7% | 2% | 26 130 €/an | 5 139 €/m ² |
| Combloux | 2 093 | 17 km ² | 123 h/km ² | 50% | 1.5% | 27 430 €/an | 4 679 €/m ² |
| Sallanches (23 avis) | 17 319 | 65 km ² | 266 h/km ² | 50.2% | 3.1% | 24 950 €/an | 2 850 €/m ² |

Avis sur la ville de La Giettaz



Moyenne par critère



Villes autour de La Giettaz

| Ville | Note globale | Sécurité | Éducation | Sport Loisir | Environnement | Vie pratique |
|-----------------------------|--------------|------------|-----------|--------------|---------------|--------------|
| Saint-Nicolas-la-Chapelle | - | - | - | - | - | - |
| Flumet | - | - | - | - | - | - |
| Praz-sur-Arly | - | - | - | - | - | - |
| Crest-Voland | - | - | - | - | - | - |
| La Clusaz (5 avis) | 3.1 | 3.4 | 3.4 | 3.8 | 2.2 | 2.6 |
| Notre-Dame-de-Bellecombe | - | - | - | - | - | - |
| Megève (6 avis) | 3.3 | 3.3 | 3.5 | 3.8 | 3.5 | 2.3 |
| Demi-Quartier | - | - | - | - | - | - |
| Saint-Jean-de-Sixt (1 avis) | 4.0 | 5.0 | 3.0 | 4.0 | 4.0 | 4.0 |
| Manigod | - | - | - | - | - | - |
| Le Grand-Bornand (3 avis) | 3.2 | 3.7 | 3.0 | 4.7 | 3.0 | 1.7 |
| Cordon (1 avis) | 1.6 | 0.0 | 2.0 | 3.0 | 2.0 | 1.0 |
| Les Villards-sur-Thônes | - | - | - | - | - | - |
| Combloux | - | - | - | - | - | - |
| Sallanches (23 avis) | 3.4 | 3.5 | 3.7 | 3.9 | 2.8 | 3.2 |



Vous aimez votre ville ? Notez-la !

Et faites-nous part de vos remarques constructives



Avec

BIEN dans ma **VILLE** 