



Version web

# Ville de Gien

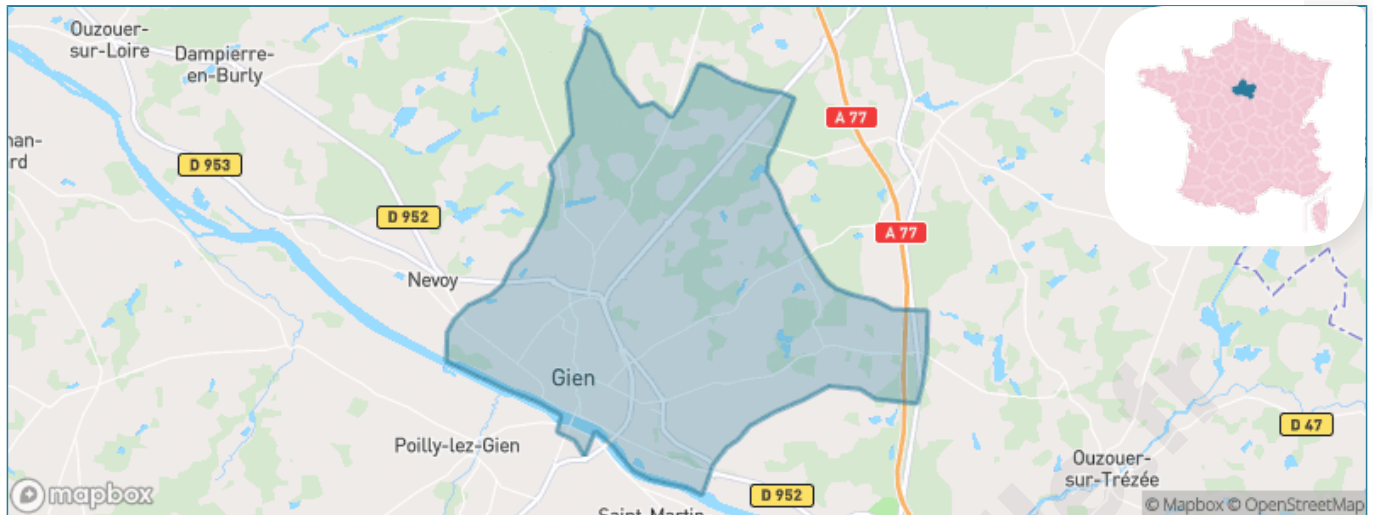
Présenté par

**BIEN** dans  
ma **VILLE** 

# Sommaire

Situation géographique .....	3
Statistiques sur la population .....	4
Evolution du nombre d'habitants .....	4
Tranche d'âge .....	5
0-14 ans .....	5
15-29 ans .....	5
30-44 ans .....	5
45-59 ans .....	5
60-74 ans .....	5
75-89 ans .....	5
90 ans et + .....	5
Activité professionnelle .....	5
Agriculteurs .....	5
Artisans, Commerçants .....	5
Cadres et sup. ....	5
Professions intermédiaires .....	5
Employé .....	5
Ouvrier .....	5
Retraité .....	5
Autres .....	5
Niveau de diplôme .....	6
Sans diplôme ou CEP .....	6
Brevet, BEPC, DNB .....	6
CAP-BEP ou équivalent .....	6
BAC ou équivalent .....	6
BAC+2 .....	6
BAC+3 ou +4 .....	6
BAC+5 ou plus .....	6
Composition des ménages .....	6
Couple sans enfant .....	6
Couple avec enfant(s) .....	6
Famille monoparentale .....	6
Colocation / Autre .....	6
Personnes seules .....	6
Profil électoraux .....	7
Premier tour .....	7
Sécurité .....	8
Evolution du nombre d'infractions .....	8
Pour comparer .....	9
Services à la population .....	10
Commerce .....	10
Éducation .....	10
Villes autour de Gien .....	11
Avis sur la ville de Gien .....	12
Moyenne par critère .....	12
Villes autour de Gien .....	12
Répartition des avis par note .....	12
Répartition des avis par note .....	12

# Situation géographique



## i Informations clés

- **Région** : Centre-Val de Loire
- **Département** : Loiret
- **Code postal** : 45500
- **Superficie** : 67 km<sup>2</sup>



# Statistiques sur la population



Nombre d'habitants

**13 459**



Age moyen

**43 ans**



Pop active

**39.7%**



Taux chômage

**11.6%**



Pop densité

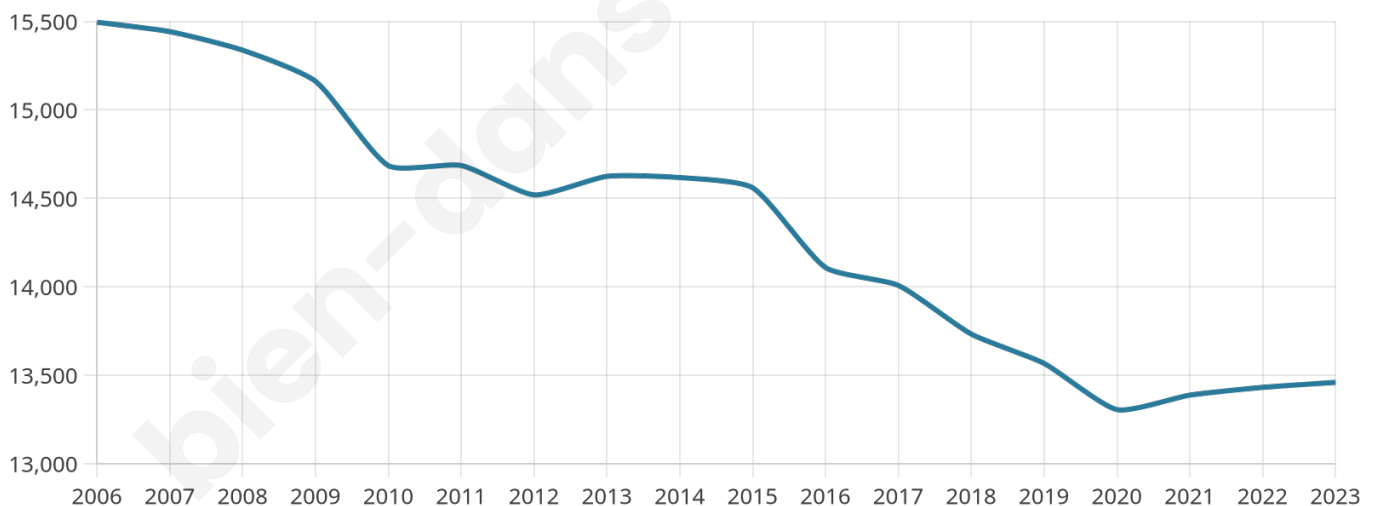
**201 h/km<sup>2</sup>**



Revenu moyen

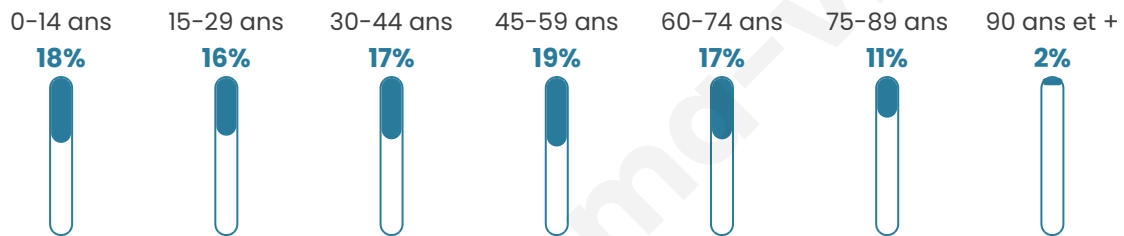
**19 830 €/an**

## Evolution du nombre d'habitants

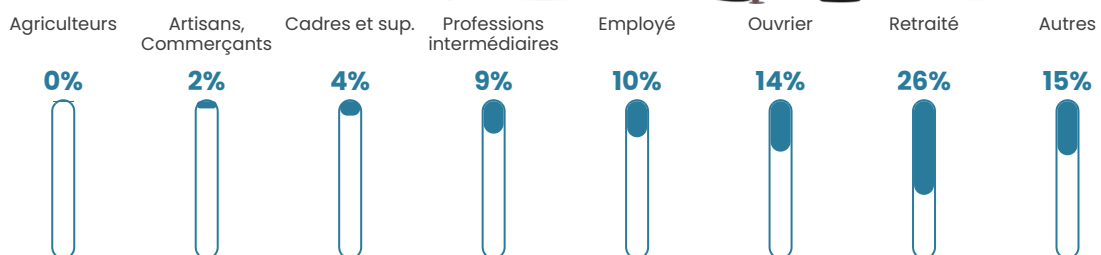


Sources : Institut national de la statistique et des études économiques (insee) selon Les dernières parutions officielles de 2024 portant sur les années 2020, 2021 et 2022.


## Tranche d'âge




## Activité professionnelle



## Niveau de diplôme



## Composition des ménages



# Profils électoraux

## Premier tour

	Marine LE PEN	27.24 %
	Emmanuel MACRON	26.54 %
	Jean-Luc MÉLENCHON	22.34 %
	Éric ZEMMOUR	7.01 %
	Valérie PÉCRESE	4.22 %
	Jean LASSALLE	2.87 %
	Nicolas DUPONT-AIGNAN	2.47 %
	Yannick JADOT	2.36 %
	Fabien ROUSSEL	2.32 %
	Anne HIDALGO	1.35 %
	Philippe POUTOU	0.80 %
	Nathalie ARTHAUD	0.47 %



### 8 172 inscrits

Participation : 68.76%

Votes blancs : 1.66%

Votes nuls : 0.93%

## Second tour

	Emmanuel MACRON	54,29 %
	Marine LE PEN	45,71 %

### 8 176 inscrits

Participation : 67.76%

Votes blancs : 5.18%

Votes nuls : 2.26%

# Sécurité



Agressions physiques / sexuelles

**160**



Cambriolages

**37**



Vols / dégradations

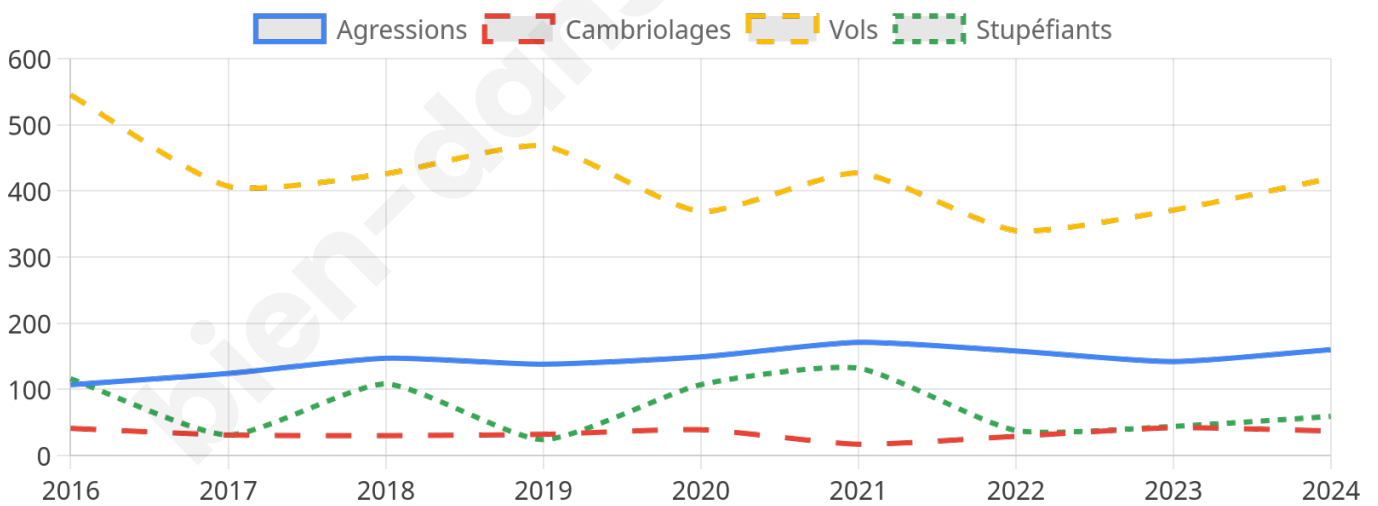
**419**



Stupéfiants

**59**

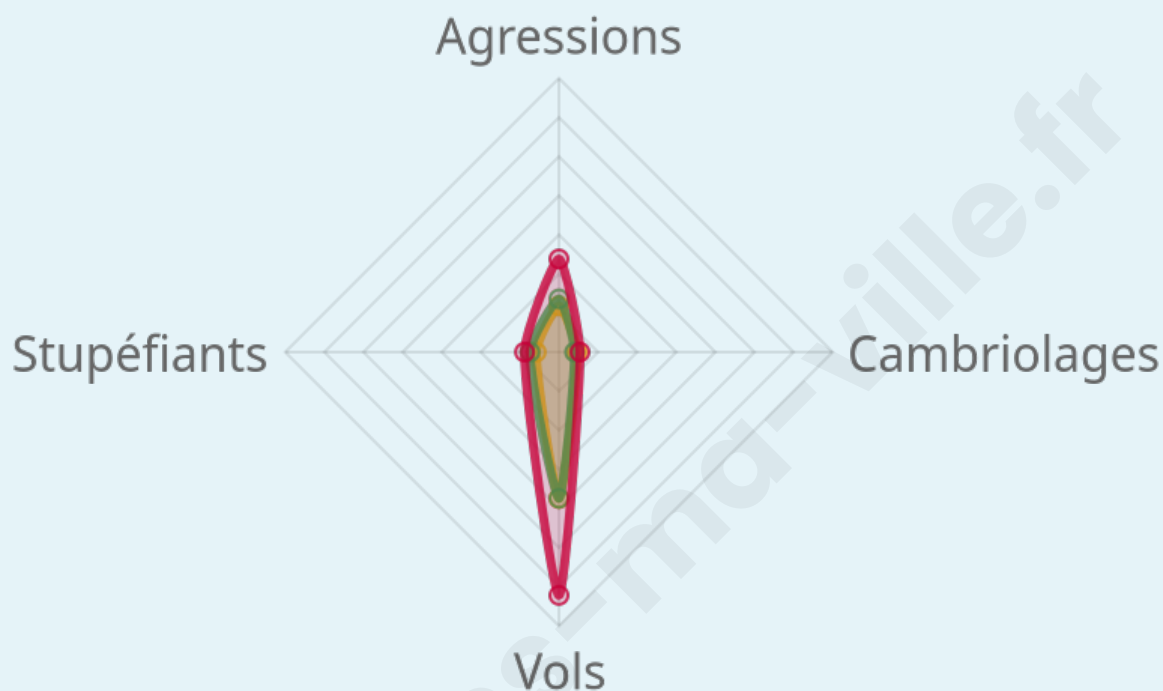
## Evolution du nombre d'infractions



## Pour comparer

(en proportion du nombre d'habitants)

Ville  Département  Région



Sources : Bases statistiques communale, départementale et régionale de la délinquance enregistrée par la police et la gendarmerie nationales selon les dernières parutions officielles de 2025 portant sur l'année 2024 ([data.gouv](https://data.gouv.fr)).

Agressions physiques / sexuelles : Violences sexuelles, coups et blessures volontaires intrafamiliaux, coups et blessures volontaires, autres coups, blessures volontaires et vols violents sans arme.

Cambriolages : Cambriolages de logements.

Vols : Vols avec armes, vols d'accessoires sur véhicules, vols dans les véhicules, vols de véhicules, vols sans violence contre des personnes, destructions, dégradations volontaires et escroqueries.

Stupéfiants : Trafic de stupéfiants dont (AFD) et usage de stupéfiants.

# Services à la population



## Commerce

Hypermarché	2
Supermarché	6
Superette	8
Boulangerie	9
Boucherie	3
Restaurant	34
Garage	19
Station-service	3
Banque	12
La poste	19
Coiffeur	25
Tabac	2
Bars / discothèque	16
Bibliothèque	2
Cinéma	1
Vétérinaire	4



## Santé

Pharmacie	5
Hôpital	3
Laboratoire d'analyses médicales	1
Etablissement pour handicapé	8
EHPA	2
Médecin	7
Dentiste	8
Chirurgien	5
Dermatologue	1
Anesthésiste	X <a href="#">Saint-Privé</a> 27km
Gastro-entérologue	4
Gynécologue	1
Cancérologue	X <a href="#">Cosne-Cours-sur-Loire</a> 40km
Neurologue	X <a href="#">Lamotte-Beuvron</a> 47km
Ophtalmologue	2
ORL	X <a href="#">Lorris</a> 22km
Cardiologue	X <a href="#">La Bussière</a> 10km
Pédiatre	X <a href="#">Poilly-lez-Gien</a> 3km
Pneumologue	X <a href="#">Montargis</a> 33km
Psychologue	2
Radiologue	2
Rhumatologue	1
Sage-femme	X <a href="#">Châtillon-sur-Loire</a> 15km



## Éducation

Crèche	5
Ecole maternelle Public	1
Ecole maternelle Privé	X <a href="#">Orléans</a> 60km
Ecole primaire Public	6
Ecole primaire Privé	1
Collège Public	2
Collège Privé	1
Lycée Public	2
Lycée Privé	1

Sources : Base Sirene des entreprises et de leurs établissements selon les dernières parutions officielles de 2025 portant sur l'année 2024 ([data.gouv](#)). Liste, localisation et tarifs des professionnels de santé selon les dernières parutions officielles de 2025 portant sur l'année 2024 ([opendatasoft](#)) et FINISS Extraction du Fichier des établissements selon les dernières parutions officielles de 2025 portant sur l'année 2024 ([data.gouv](#)). Adresse et géolocalisation des établissements d'enseignement du premier et second degrés selon les dernières parutions officielles de 2025 portant sur l'année 2024 ([data.education.gouv](#))

## Villes autour de Gien

Ville	Habitants	Superficie	Pop densité	Pop active	Taux chômage	Revenu moyen	Prix immobilier
Poilly-lez-Gien (1 avis)	2 465	33 km <sup>2</sup>	75 h/km <sup>2</sup>	42.3%	2.9%	24 110 €/an	1 148 €/m <sup>2</sup>
Nevoy (1 avis)	1 163	30 km <sup>2</sup>	39 h/km <sup>2</sup>	45%	3.5%	25 840 €/an	1 160 €/m <sup>2</sup>
Saint-Martin-sur-Ocre	1 222	15 km <sup>2</sup>	81 h/km <sup>2</sup>	47.4%	3.9%	25 210 €/an	1 296 €/m <sup>2</sup>
Saint-Brisson-sur-Loire	962	21 km <sup>2</sup>	46 h/km <sup>2</sup>	43.9%	4%	23 730 €/an	1 116 €/m <sup>2</sup>
Saint-Gondon	1 038	22 km <sup>2</sup>	47 h/km <sup>2</sup>	48.5%	4.5%	24 310 €/an	1 338 €/m <sup>2</sup>
Plouhinec (10 avis)	5 400	35 km <sup>2</sup>	154 h/km <sup>2</sup>	39.8%	3.4%	24 450 €/an	2 453 €/m <sup>2</sup>
La Bussière	761	35 km <sup>2</sup>	22 h/km <sup>2</sup>	47.2%	5.9%	23 010 €/an	1 446 €/m <sup>2</sup>
Briare (6 avis)	4 911	45 km <sup>2</sup>	109 h/km <sup>2</sup>	38.7%	5.7%	21 120 €/an	1 337 €/m <sup>2</sup>
Boismorand (1 avis)	860	25 km <sup>2</sup>	34 h/km <sup>2</sup>	43.3%	2.7%	25 380 €/an	1 097 €/m <sup>2</sup>
Les Choux	530	33 km <sup>2</sup>	16 h/km <sup>2</sup>	48.7%	3%	23 820 €/an	1 300 €/m <sup>2</sup>
Dampierre-en-Burly (1 avis)	1 466	47 km <sup>2</sup>	31 h/km <sup>2</sup>	50.2%	3.4%	24 770 €/an	1 391 €/m <sup>2</sup>
Autry-le-Châtel (1 avis)	845	50 km <sup>2</sup>	17 h/km <sup>2</sup>	49.7%	4.6%	23 280 €/an	1 156 €/m <sup>2</sup>
Saint-Florent	442	37 km <sup>2</sup>	12 h/km <sup>2</sup>	45.5%	4.3%	22 290 €/an	1 418 €/m <sup>2</sup>
Lion-en-Sullias	382	24 km <sup>2</sup>	16 h/km <sup>2</sup>	52.1%	4.7%	22 590 €/an	3 116 €/m <sup>2</sup>
Saint-Firmin-sur-Loire	508	24 km <sup>2</sup>	21 h/km <sup>2</sup>	49.4%	4.1%	23 650 €/an	1 181 €/m <sup>2</sup>

# Avis sur la ville de Gien



## Moyenne par critère



## Villes autour de Gien

Ville	Note globale	Sécurité	Éducation	Sport Loisir	Environnement	Vie pratique
Poilly-lez-Gien (1 avis)	3.2	4.0	4.0	2.0	4.0	2.0
Nevoy (1 avis)	1.6	5.0	0.0	0.0	3.0	0.0
Saint-Martin-sur-Ocre	-	-	-	-	-	-
Saint-Brisson-sur-Loire	-	-	-	-	-	-
Saint-Gondon	-	-	-	-	-	-
Plouhinec (10 avis)	3.4	3.3	3.4	3.7	3.7	2.7
La Bussière	-	-	-	-	-	-
Briare (6 avis)	3.0	3.3	2.5	2.8	3.8	2.7
Boismorand (1 avis)	3.8	3.0	4.0	4.0	5.0	3.0
Les Choux	-	-	-	-	-	-
Dampierre-en-Burly (1 avis)	1.8	3.0	2.0	2.0	1.0	1.0
Autry-le-Châtel (1 avis)	4.0	5.0	4.0	3.0	5.0	3.0
Saint-Florent	-	-	-	-	-	-
Lion-en-Sullias	-	-	-	-	-	-
Saint-Firmin-sur-Loire	-	-	-	-	-	-



# Vous aimez votre ville ? Notez-la !

Et faites-nous part de vos remarques constructives



Avec

**BIEN** dans ma **VILLE** 