



Version web

Ville de Le Gicq

Présenté par

BIEN dans
ma **VILLE** 

Sommaire

Situation géographique	3
Statistiques sur la population	4
Evolution du nombre d'habitants	4
Tranche d'âge	5
0-14 ans	5
15-29 ans	5
30-44 ans	5
45-59 ans	5
60-74 ans	5
75-89 ans	5
90 ans et +	5
Activité professionnelle	5
Agriculteurs	5
Artisans, Commerçants	5
Cadres et sup.	5
Professions intermédiaires	5
Employé	5
Ouvrier	5
Retraité	5
Autres	5
Niveau de diplôme	6
Sans diplôme ou CEP	6
Brevet, BEPC, DNB	6
CAP-BEP ou équivalent	6
BAC ou équivalent	6
BAC+2	6
BAC+3 ou +4	6
BAC+5 ou plus	6
Composition des ménages	6
Couple sans enfant	6
Couple avec enfant(s)	6
Famille monoparentale	6
Colocation / Autre	6
Personnes seules	6
Profils électoraux	7
Premier tour	7
Sécurité	8
Evolution du nombre d'infractions	8
Pour comparer	9
Services à la population	10
Commerce	10
Éducation	10
Villes autour de Le Gicq	12

Situation géographique



i Informations clés

- **Région** : Nouvelle-Aquitaine
- **Département** : Charente-Maritime
- **Code postal** : 17160
- **Superficie** : 6 km²



Statistiques sur la population



Nombre d'habitants

121



Age moyen

45 ans



Pop active

47.1%



Taux chômage

14.1%



Pop densité

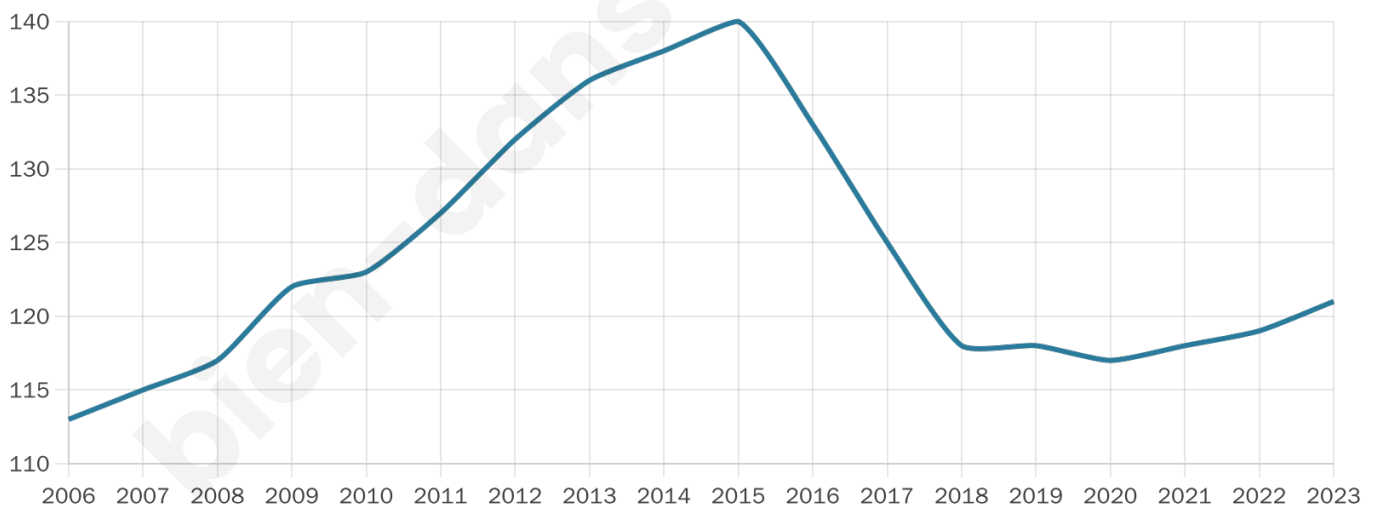
20 h/km²



Revenu moyen

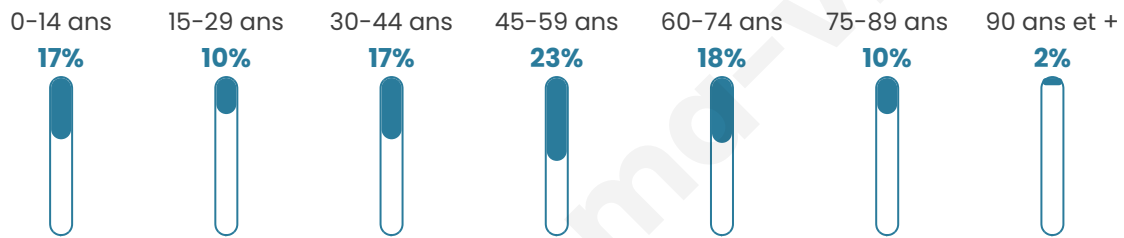
17 270 €/an

Evolution du nombre d'habitants

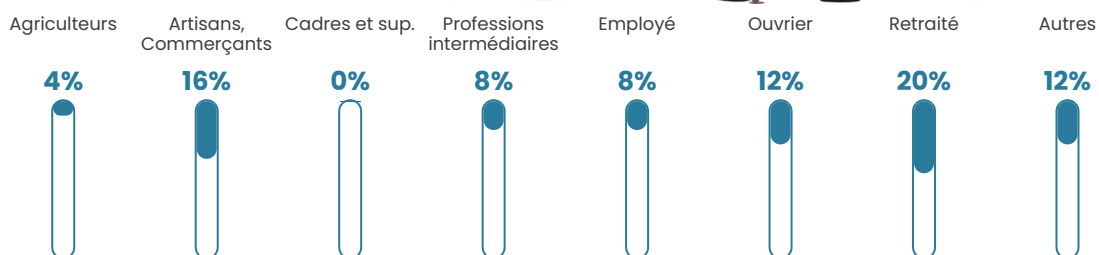


Sources : Institut national de la statistique et des études économiques (insee) selon Les dernières parutions officielles de 2024 portant sur les années 2020, 2021 et 2022.

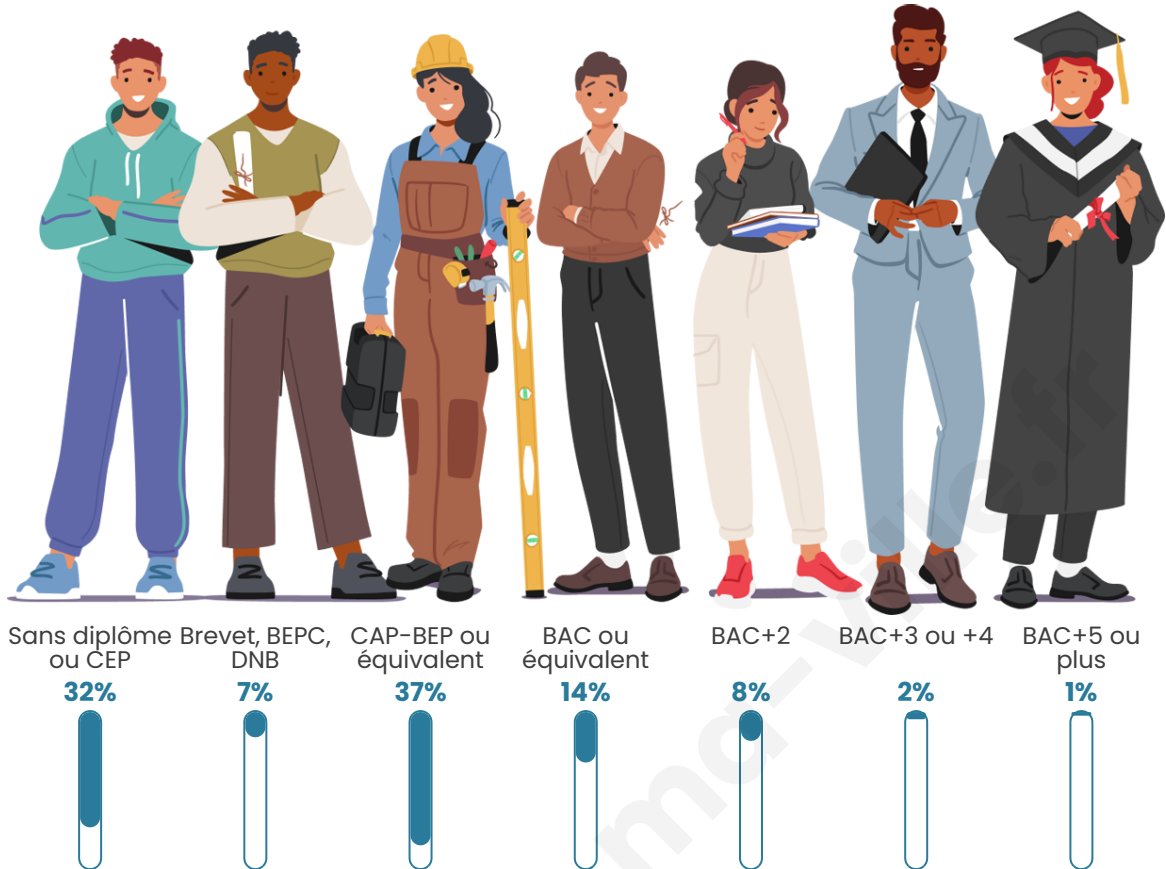
Tranche d'âge




Activité professionnelle



Niveau de diplôme















Composition des ménages



Profils électoraux

Premier tour

	Marine LE PEN	43.94 %
	Emmanuel MACRON	15.15 %
	Jean-Luc MÉLENCHON	13.64 %
	Jean LASSALLE	10.61 %
	Anne HIDALGO	6.06 %
	Éric ZEMMOUR	4.55 %
	Fabien ROUSSEL	3.03 %
	Nathalie ARTHAUD	1.52 %
	Philippe POUTOU	1.52 %
	Yannick JADOT	0.00 %
	Valérie PÉCRESSÉ	0.00 %
	Nicolas DUPONT-AIGNAN	0.00 %



88 inscrits

Participation : 77.27%

Votes blancs : 1.47%

Votes nuls : 1.47%

Second tour

	Emmanuel MACRON	35,48 %
	Marine LE PEN	64,52 %

88 inscrits

Participation : 79.55%

Votes blancs : 8.57%

Votes nuls : 2.86%

Sécurité



Agressions physiques / sexuelles

0



Cambriolages

0



Vols / dégradations

0



Stupéfiants

0

Evolution du nombre d'infractions



Pour comparer

(en proportion du nombre d'habitants)



Sources : Bases statistiques communale, départementale et régionale de la délinquance enregistrée par la police et la gendarmerie nationales selon les dernières parutions officielles de 2025 portant sur l'année 2024 ([data.gouv](https://data.gouv.fr)).

Agressions physiques / sexuelles : Violences sexuelles, coups et blessures volontaires intrafamiliaux, coups et blessures volontaires, autres coups, blessures volontaires et vols violents sans arme.

Cambriolages : Cambriolages de logements.

Vols : Vols avec armes, vols d'accessoires sur véhicules, vols dans les véhicules, vols de véhicules, vols sans violence contre des personnes, destructions, dégradations volontaires et escroqueries.

Stupéfiants : Trafic de stupéfiants dont (AFD) et usage de stupéfiants.

Services à la population



Commerce

Hypermarché	X <u>Saint-Jean-d'Angély</u> 20km
Supermarché	X <u>Matha</u> 8km
Superette	X <u>Néré</u> 5km
Boulangerie	X <u>Les Touches-de-Périgny</u> 4km
Boucherie	X <u>Matha</u> 9km
Restaurant	X <u>Romazières</u> 9km
Garage	2
Station-service	X <u>Matha</u> 9km
Banque	X <u>Matha</u> 9km
La poste	X <u>Val-d'Auge</u> 16km
Coiffeur	X <u>Les Touches-de-Périgny</u> 4km
Tabac	X <u>Loiré-sur-Nie</u> 3km
Bars / discothèque	X <u>Matha</u> 8km
Bibliothèque	X <u>Matha</u> 9km
Cinéma	X <u>Matha</u> 9km
Vétérinaire	X <u>Néré</u> 5km



Santé

Pharmacie	X <u>Néré</u> 5km
Hôpital	X <u>Saint-Jean-d'Angély</u> 21km
Laboratoire d'analyses médicales	X <u>Saint-Jean-d'Angély</u> 21km
Etablissement pour handicapé	X <u>Matha</u> 10km
EHPA	X <u>Les Touches-de-Périgny</u> 4km
Médecin	X <u>Néré</u> 5km
Dentiste	X <u>Néré</u> 5km
Chirurgien	X <u>Saint-Jean-d'Angély</u> 21km
Dermatologue	X <u>Châteaubernard</u> 28km
Anesthésiste	X <u>Châteaubernard</u> 28km
Gastro-entérologue	X <u>Châteaubernard</u> 28km
Gynécologue	X <u>Châteaubernard</u> 28km
Cancérologue	X <u>Poitiers</u> 85km
Neurologue	X <u>Saintes</u> 38km
Ophthalmologue	X <u>Saint-Jean-d'Angély</u> 21km
ORL	X <u>Saint-Coutant</u> 37km
Cardiologue	X <u>Saint-Jean-d'Angély</u> 21km
Pédiatre	X <u>Saint-Jean-d'Angély</u> 21km
Pneumologue	X <u>Cognac</u> 27km
Psychologue	X <u>Cognac</u> 27km
Radiologue	X <u>Châteaubernard</u> 28km
Rhumatologue	X <u>Cognac</u> 27km
Sage-femme	X <u>Matha</u> 9km



Éducation

Crèche	X <u>Néré</u> 6km
Ecole maternelle Public	X <u>Matha</u> 9km
Ecole maternelle Privé	X <u>Marsac</u> 34km
Ecole primaire Public	X <u>Néré</u> 5km
Ecole primaire Privé	X <u>Matha</u> 9km
Collège Public	X <u>Matha</u> 9km
Collège Privé	X <u>Saint-Jean-d'Angély</u> 21km
Lycée Public	X <u>Saint-Jean-d'Angély</u> 20km
Lycée Privé	X <u>Cognac</u> 27km

Sources : Base Sirene des entreprises et de leurs établissements selon les dernières parutions officielles de 2025 portant sur l'année 2024 ([data.gouv](https://data.gouv.fr)). Liste, localisation et tarifs des professionnels de santé selon les dernières parutions officielles de 2025 portant sur l'année 2024 ([opendatasoft](https://opendatasoft.com)) et FINESS Extraction du Fichier des établissements selon les dernières parutions officielles de 2025 portant sur

l'année 2024 ([data.gouv](https://data.gouv.fr)). Adresse et géolocalisation des établissements d'enseignement du premier et second degrés selon les dernières parutions officielles de 2025 portant sur l'année 2024 ([data.education.gouv](https://data.education.gouv.fr))

bien-dans-ma-ville.fr

Villes autour de Le Gicq

Ville	Habitants	Superficie	Pop densité	Pop active	Taux chômage	Revenu moyen	Prix immobilier
Les Touches-de-Périgny	550	21 km ²	26 h/km ²	39.8%	3.8%	21 640 €/an	964 €/m ²
Cressé	225	11 km ²	20 h/km ²	35.6%	4.9%	18 300 €/an	1 302 €/m ²
Loiré-sur-Nie (2 avis)	283	14 km ²	20 h/km ²	43.5%	7.4%	20 560 €/an	1 021 €/m ²
Gibourne	103	11 km ²	9 h/km ²	46.6%	3.9%	22 160 €/an	1 556 €/m ²
Néré (1 avis)	669	30 km ²	22 h/km ²	34.7%	5.5%	20 410 €/an	860 €/m ²
Seigné	92	6 km ²	15 h/km ²	35.9%	3.3%	NC	2 034 €/m ²
Fontaine-Chalendray	237	18 km ²	13 h/km ²	29.5%	2.5%	16 740 €/an	651 €/m ²
Gourvillette	116	8 km ²	15 h/km ²	26.7%	3.4%	18 410 €/an	2 000 €/m ²
Bazauges	101	8 km ²	13 h/km ²	39.6%	5%	21 580 €/an	672 €/m ²
Les Éduts	57	8 km ²	7 h/km ²	42.1%	8.8%	NC	641 €/m ²
Haimps	448	18 km ²	25 h/km ²	50.9%	5.1%	21 230 €/an	861 €/m ²
Bagnizeau	177	9 km ²	20 h/km ²	44.6%	3.4%	22 050 €/an	1 524 €/m ²
Beauvais-sur-Matha	638	12 km ²	53 h/km ²	39.3%	5.5%	19 420 €/an	715 €/m ²
Massac	184	9 km ²	20 h/km ²	42.4%	5.4%	19 670 €/an	751 €/m ²
Villemorin	130	10 km ²	13 h/km ²	40%	5.4%	20 120 €/an	1 342 €/m ²

bien-dans-ma-ville.fr



Vous aimez votre ville ? Notez-la !

Et faites-nous part de vos remarques constructives



Avec

BIEN dans
ma **VILLE** 