



Version web

# Ville de Ghissignies

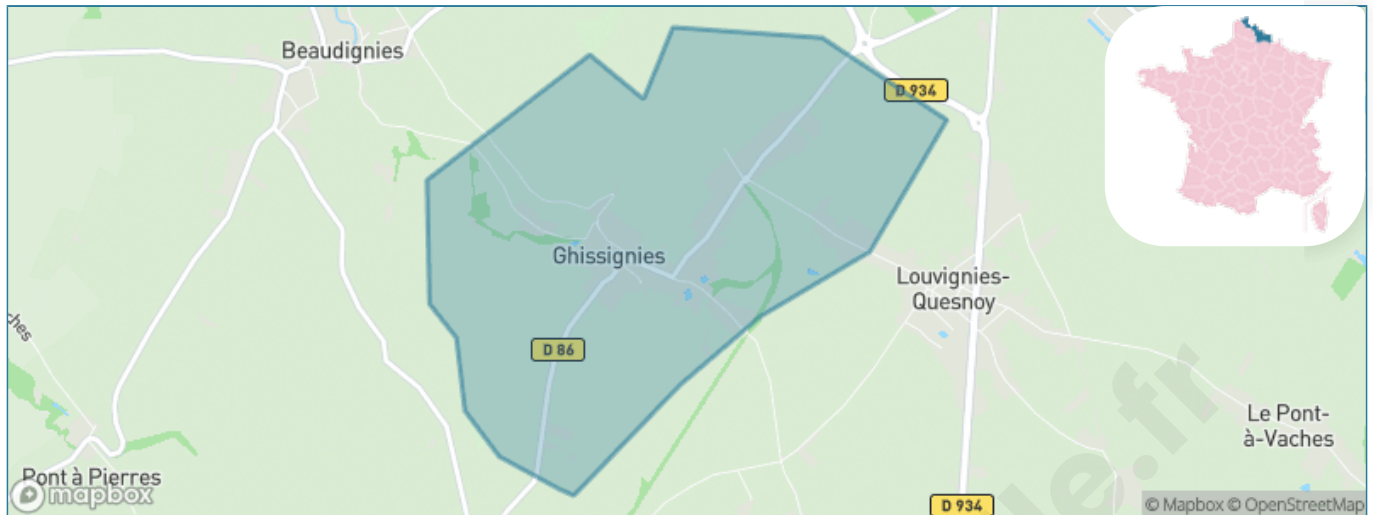
Présenté par

**BIEN** dans  
ma **VILLE** 

# Sommaire

Situation géographique .....	3
Statistiques sur la population .....	4
Evolution du nombre d'habitants .....	4
Tranche d'âge .....	5
0-14 ans .....	5
15-29 ans .....	5
30-44 ans .....	5
45-59 ans .....	5
60-74 ans .....	5
75-89 ans .....	5
90 ans et + .....	5
Activité professionnelle .....	5
Agriculteurs .....	5
Artisans, Commerçants .....	5
Cadres et sup. ....	5
Professions intermédiaires .....	5
Employé .....	5
Ouvrier .....	5
Retraité .....	5
Autres .....	5
Niveau de diplôme .....	6
Sans diplôme ou CEP .....	6
Brevet, BEPC, DNB .....	6
CAP-BEP ou équivalent .....	6
BAC ou équivalent .....	6
BAC+2 .....	6
BAC+3 ou +4 .....	6
BAC+5 ou plus .....	6
Composition des ménages .....	6
Couple sans enfant .....	6
Couple avec enfant(s) .....	6
Famille monoparentale .....	6
Colocation / Autre .....	6
Personnes seules .....	6
Profils électoraux .....	7
Premier tour .....	7
Sécurité .....	8
Evolution du nombre d'infractions .....	8
Pour comparer .....	9
Services à la population .....	10
Commerce .....	10
Éducation .....	10
Villes autour de Ghissignies .....	11

# Situation géographique



## i Informations clés

- **Région** : Hauts-de-France
- **Département** : Nord
- **Code postal** : 59530
- **Superficie** : 4 km<sup>2</sup>



# Statistiques sur la population



Nombre d'habitants

**505**



Age moyen

**39 ans**



Pop active

**45.5%**



Taux chômage

**6.9%**



Pop densité

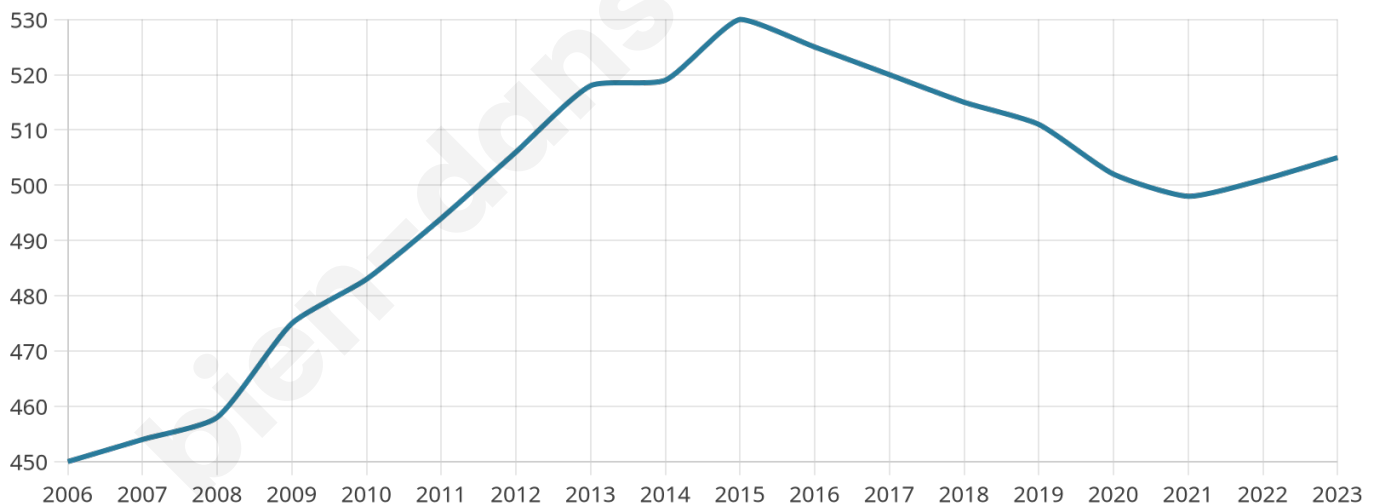
**126 h/km<sup>2</sup>**



Revenu moyen

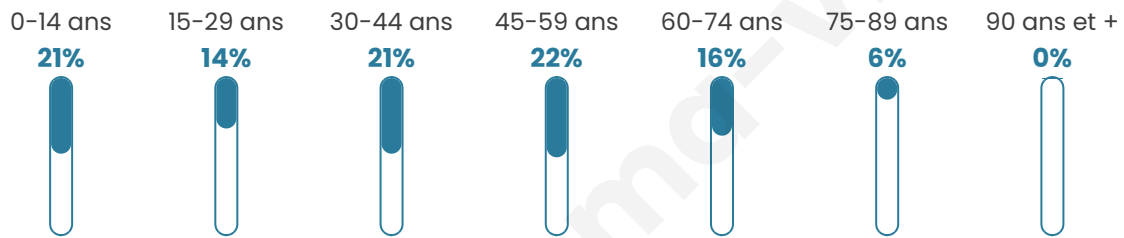
**27 020 €/an**

## Evolution du nombre d'habitants

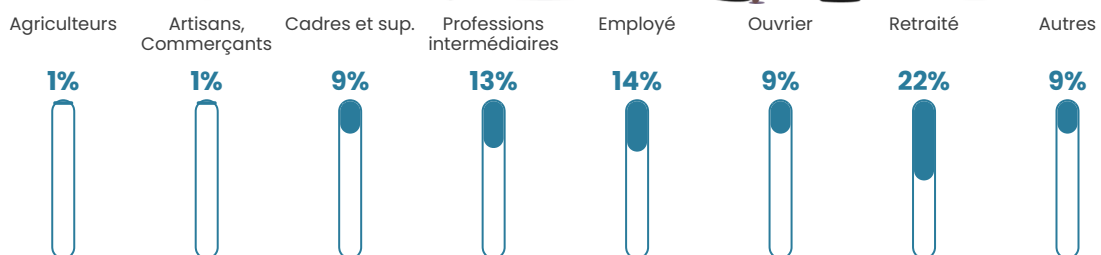


Sources : Institut national de la statistique et des études économiques (insee) selon Les dernières parutions officielles de 2024 portant sur les années 2020, 2021 et 2022.


## Tranche d'âge




## Activité professionnelle



## Niveau de diplôme















## Composition des ménages



# Profils électoraux

## Premier tour

	Emmanuel MACRON	33.13 %
	Marine LE PEN	26.81 %
	Jean-Luc MÉLENCHON	14.76 %
	Éric ZEMMOUR	6.33 %
	Valérie PÉCRESSÉ	5.42 %
	Yannick JADOT	4.52 %
	Fabien ROUSSEL	3.92 %
	Jean LASSALLE	1.81 %
	Anne HIDALGO	1.20 %
	Philippe POUTOU	1.20 %
	Nicolas DUPONT- AIGNAN	0.90 %
	Nathalie ARTHAUD	0.00 %



### 414 inscrits

Participation : 80.68%

Votes blancs : 0.60%

Votes nuls : 0.00%

## Second tour

	Emmanuel MACRON	56,77 %
	Marine LE PEN	43,23 %

### 414 inscrits

Participation : 84.06%

Votes blancs : 8.62%

Votes nuls : 2.3%

# Sécurité



Agressions physiques / sexuelles

0



Cambriolages

0



Vols / dégradations

0



Stupéfiants

0

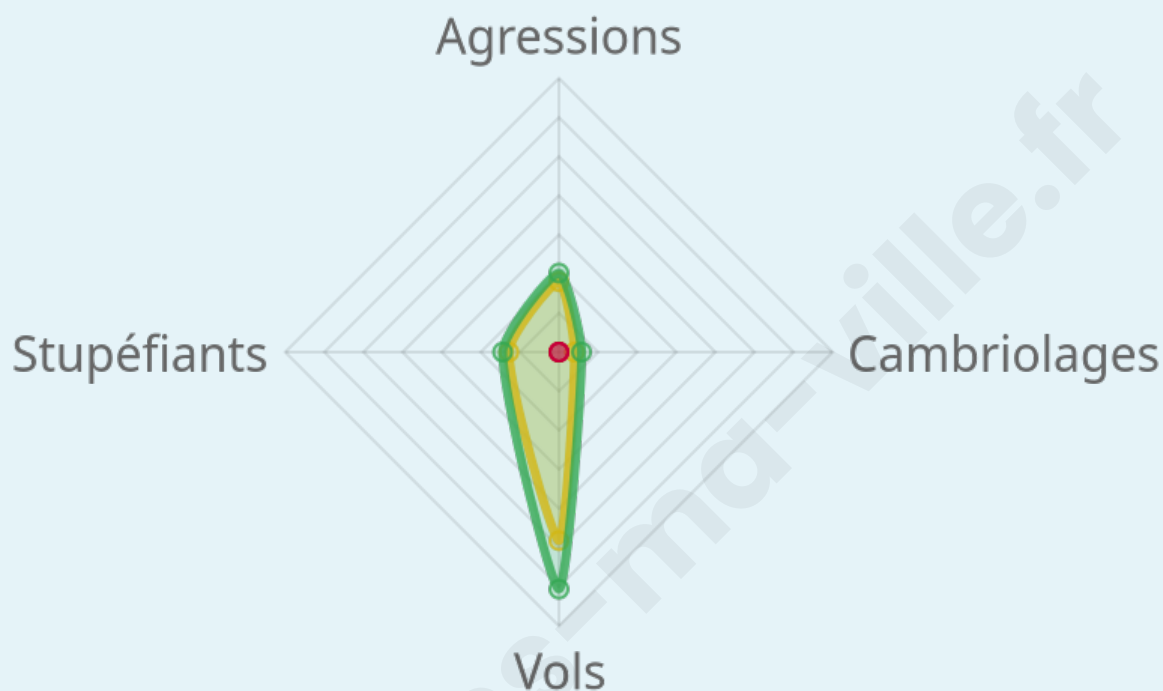
## Evolution du nombre d'infractions



## Pour comparer

(en proportion du nombre d'habitants)

Ville  Département  Région



Sources : Bases statistiques communale, départementale et régionale de la délinquance enregistrée par la police et la gendarmerie nationales selon les dernières parutions officielles de 2025 portant sur l'année 2024 ([data.gouv](https://data.gouv.fr)).

Agressions physiques / sexuelles : Violences sexuelles, coups et blessures volontaires intrafamiliaux, coups et blessures volontaires, autres coups, blessures volontaires et vols violents sans arme.

Cambriolages : Cambriolages de logements.

Vols : Vols avec armes, vols d'accessoires sur véhicules, vols dans les véhicules, vols de véhicules, vols sans violence contre des personnes, destructions, dégradations volontaires et escroqueries.

Stupéfiants : Trafic de stupéfiants dont (AFD) et usage de stupéfiants.

# Services à la population



## Commerce

Hypermarché	X <a href="#">Le Quesnoy</a> 3km
Supermarché	X <a href="#">Le Quesnoy</a> 2km
Superette	X <a href="#">Le Quesnoy</a> 3km
Boulangerie	X <a href="#">Louvignies-Quesnoy</a> 2km
Boucherie	X <a href="#">Le Quesnoy</a> 2km
Restaurant	X <a href="#">Le Quesnoy</a> 1km
Garage	1
Station-service	X <a href="#">Le Quesnoy</a> 2km
Banque	1
La poste	X <a href="#">Le Quesnoy</a> 2km
Coiffeur	X <a href="#">Beaudignies</a> 2km
Tabac	X <a href="#">Solesmes</a> 10km
Bars / discothèque	X <a href="#">Louvignies-Quesnoy</a> 2km
Bibliothèque	X <a href="#">Le Quesnoy</a> 2km
Cinéma	X <a href="#">Valenciennes</a> 15km
Vétérinaire	X <a href="#">Le Quesnoy</a> 2km



## Santé

Pharmacie	X <a href="#">Le Quesnoy</a> 2km
Hôpital	X <a href="#">Le Quesnoy</a> 2km
Laboratoire d'analyses médicales	X <a href="#">Le Quesnoy</a> 3km
Etablissement pour handicapé	X <a href="#">Le Quesnoy</a> 2km
EHPA	X <a href="#">Le Quesnoy</a> 2km
Médecin	X <a href="#">Louvignies-Quesnoy</a> 2km
Dentiste	X <a href="#">Le Quesnoy</a> 2km
Chirurgien	X <a href="#">Le Quesnoy</a> 2km
Dermatologue	X <a href="#">Valenciennes</a> 16km
Anesthésiste	X <a href="#">Valenciennes</a> 16km
Gastro-entérologue	X <a href="#">Le Cateau-Cambrésis</a> 15km
Gynécologue	X <a href="#">Valenciennes</a> 15km
Cancérologue	X <a href="#">Valenciennes</a> 15km
Neurologue	X <a href="#">Valenciennes</a> 15km
Ophtalmologue	X <a href="#">Le Quesnoy</a> 2km
ORL	X <a href="#">Le Quesnoy</a> 2km
Cardiologue	X <a href="#">Le Quesnoy</a> 2km
Pédiatre	X <a href="#">Trith-Saint-Léger</a> 14km
Pneumologue	X <a href="#">Le Quesnoy</a> 2km
Psychologue	X <a href="#">Valenciennes</a> 15km
Radiologue	X <a href="#">Berlaimont</a> 12km
Rhumatologue	X <a href="#">Valenciennes</a> 17km
Sage-femme	X <a href="#">Le Quesnoy</a> 2km



## Éducation

Crèche	X <a href="#">Poix-du-Nord</a> 5km
Ecole maternelle Public	X <a href="#">Le Quesnoy</a> 2km
Ecole maternelle Privé	X <a href="#">Genech</a> 43km
Ecole primaire Public	1
Ecole primaire Privé	X <a href="#">Le Quesnoy</a> 2km
Collège Public	X <a href="#">Le Quesnoy</a> 3km
Collège Privé	X <a href="#">Englefontaine</a> 5km
Lycée Public	X <a href="#">Le Quesnoy</a> 3km
Lycée Privé	X <a href="#">Englefontaine</a> 5km

Sources : Base Sirene des entreprises et de leurs établissements selon les dernières parutions officielles de 2025 portant sur l'année 2024 ([data.gouv](#)). Liste, localisation et tarifs des professionnels de santé selon les dernières parutions officielles de 2025 portant sur l'année 2024 ([opendatasoft](#)) et FINISS Extraction du Fichier des établissements selon les dernières parutions officielles de 2025 portant sur l'année 2024 ([data.gouv](#)). Adresse et géolocalisation des établissements d'enseignement du premier et second degrés selon les dernières parutions officielles de 2025 portant sur l'année 2024 ([data.education.gouv](#))

## Villes autour de Ghissignies

Ville	Habitants	Superficie	Pop densité	Pop active	Taux chômage	Revenu moyen	Prix immobilier
Louvignies-Quesnoy	899	8 km <sup>2</sup>	112 h/km <sup>2</sup>	46.8%	4%	23 670 €/an	1 347 €/m <sup>2</sup>
Le Quesnoy (8 avis)	4 878	14 km <sup>2</sup>	348 h/km <sup>2</sup>	41.2%	8.7%	19 720 €/an	1 410 €/m <sup>2</sup>
Beaudignies	574	7 km <sup>2</sup>	82 h/km <sup>2</sup>	47.7%	4.9%	24 550 €/an	1 801 €/m <sup>2</sup>
Raucourt-au-Bois	150	1 km <sup>2</sup>	150 h/km <sup>2</sup>	50%	5.3%	24 100 €/an	725 €/m <sup>2</sup>
Potelle	439	4 km <sup>2</sup>	110 h/km <sup>2</sup>	43.3%	2.5%	27 370 €/an	1 288 €/m <sup>2</sup>
Poix-du-Nord (1 avis)	2 126	8 km <sup>2</sup>	266 h/km <sup>2</sup>	46.1%	5.1%	18 860 €/an	976 €/m <sup>2</sup>
Orsinval	564	3 km <sup>2</sup>	188 h/km <sup>2</sup>	45.7%	2.5%	27 470 €/an	1 841 €/m <sup>2</sup>
Villereau (2 avis)	1 084	5 km <sup>2</sup>	217 h/km <sup>2</sup>	45.4%	4%	25 370 €/an	1 818 €/m <sup>2</sup>
Salesches	327	4 km <sup>2</sup>	82 h/km <sup>2</sup>	49.2%	6.1%	21 870 €/an	1 062 €/m <sup>2</sup>
Neuville-en-Avesnois	298	3 km <sup>2</sup>	99 h/km <sup>2</sup>	46.3%	4%	23 800 €/an	1 699 €/m <sup>2</sup>
Ruesnes	448	6 km <sup>2</sup>	75 h/km <sup>2</sup>	48.2%	3.3%	24 680 €/an	1 062 €/m <sup>2</sup>
Jolimetz	856	4 km <sup>2</sup>	214 h/km <sup>2</sup>	49.2%	3.3%	25 130 €/an	1 510 €/m <sup>2</sup>
Capelle	135	5 km <sup>2</sup>	27 h/km <sup>2</sup>	48.9%	3%	24 390 €/an	3 458 €/m <sup>2</sup>
Escarmain (1 avis)	479	6 km <sup>2</sup>	80 h/km <sup>2</sup>	48.4%	4%	23 380 €/an	1 081 €/m <sup>2</sup>
Villers-Pol	1 197	12 km <sup>2</sup>	100 h/km <sup>2</sup>	50%	3.1%	26 780 €/an	1 501 €/m <sup>2</sup>

bien-dans-ma-ville.fr



# **Vous aimez votre ville ? Notez-la !**

Et faites-nous part de vos remarques constructives



Avec

**BIEN** dans ma **VILLE** 