



Version web

Ville de Gesvres

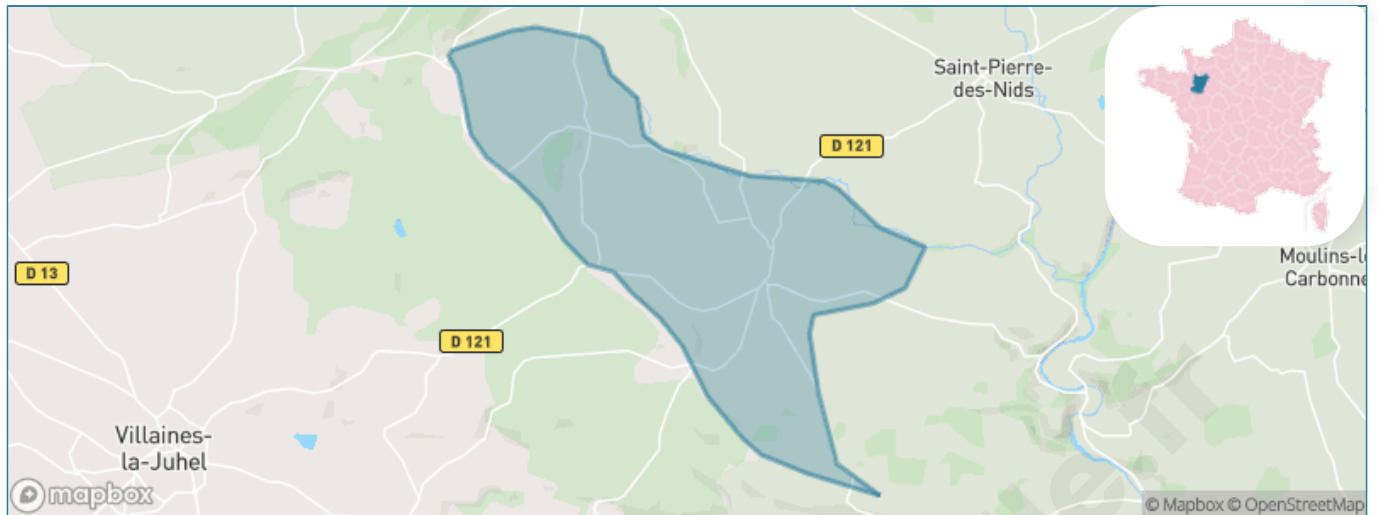
Présenté par

BIEN dans
ma **VILLE** 

Sommaire

Situation géographique	3
Statistiques sur la population	4
Evolution du nombre d'habitants	4
Tranche d'âge	5
0-14 ans	5
15-29 ans	5
30-44 ans	5
45-59 ans	5
60-74 ans	5
75-89 ans	5
90 ans et +	5
Activité professionnelle	5
Agriculteurs	5
Artisans, Commerçants	5
Cadres et sup.	5
Professions intermédiaires	5
Employé	5
Ouvrier	5
Retraité	5
Autres	5
Niveau de diplôme	6
Sans diplôme ou CEP	6
Brevet, BEPC, DNB	6
CAP-BEP ou équivalent	6
BAC ou équivalent	6
BAC+2	6
BAC+3 ou +4	6
BAC+5 ou plus	6
Composition des ménages	6
Couple sans enfant	6
Couple avec enfant(s)	6
Famille monoparentale	6
Colocation / Autre	6
Personnes seules	6
Profils électoraux	7
Premier tour	7
Sécurité	8
Evolution du nombre d'infractions	8
Pour comparer	9
Services à la population	10
Commerce	10
Éducation	10
Villes autour de Gesvres	12

Situation géographique



i Informations clés

- **Région** : Pays de la Loire
- **Département** : Mayenne
- **Code postal** : 53370
- **Superficie** : 21 km²



Statistiques sur la population



Nombre d'habitants

539



Age moyen

44 ans



Pop active

46.4%



Taux chômage

5.5%



Pop densité

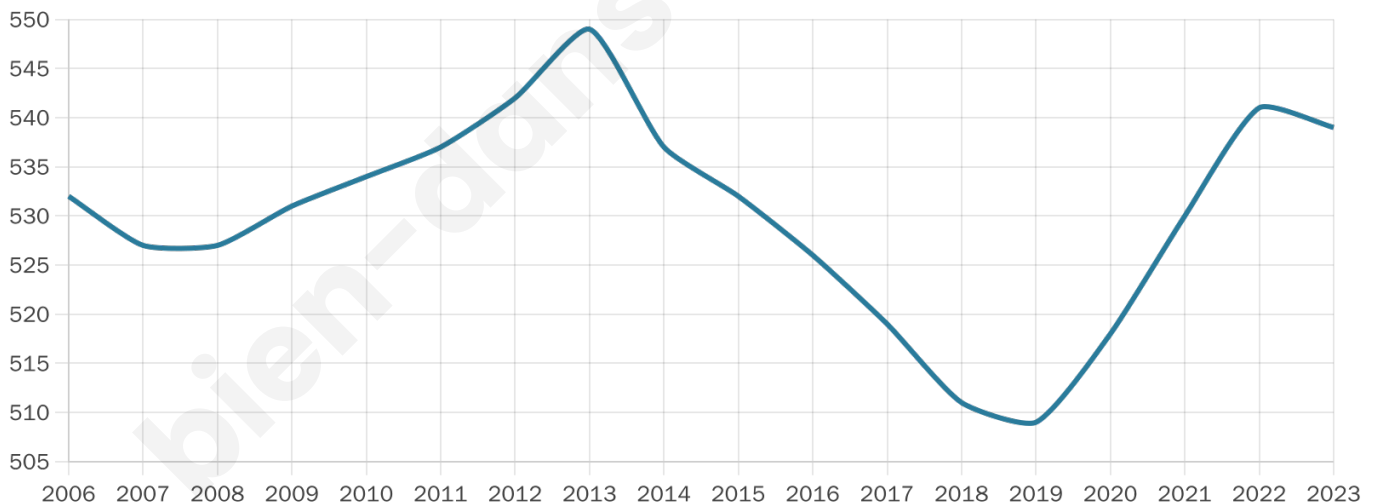
26 h/km²



Revenu moyen

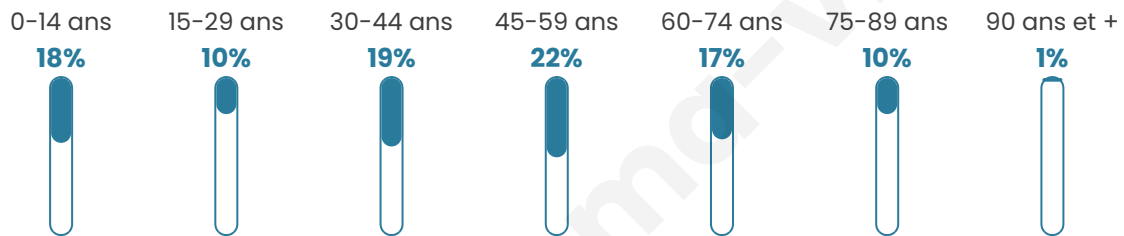
20 590 €/an

Evolution du nombre d'habitants

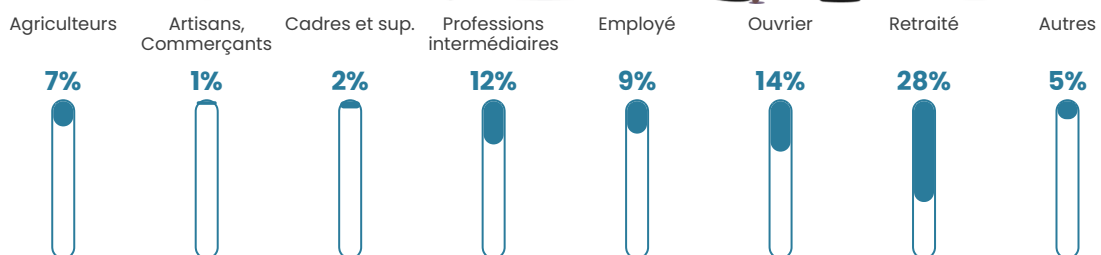


Sources : Institut national de la statistique et des études économiques (insee) selon Les dernières parutions officielles de 2024 portant sur les années 2020, 2021 et 2022.


Tranche d'âge




Activité professionnelle



Niveau de diplôme















Composition des ménages





Profils électoraux

Premier tour

	Marine LE PEN	30.25 %
	Emmanuel MACRON	27.47 %
	Jean-Luc MÉLENCHON	17.28 %
	Éric ZEMMOUR	6.17 %
	Nicolas DUPONT-AIGNAN	4.63 %
	Valérie PÉCRESSÉ	4.32 %
	Jean LASSALLE	2.78 %
	Fabien ROUSSEL	2.16 %
	Yannick JADOT	1.85 %
	Philippe POUTOU	1.54 %
	Anne HIDALGO	0.93 %
	Nathalie ARTHAUD	0.62 %

Second tour

	Emmanuel MACRON	48,82 %
	Marine LE PEN	51,18 %

392 inscrits

Participation : 81.12%

Votes blancs : 5.35%

Votes nuls : 1.26%

392 inscrits

Participation : 84.44%

Votes blancs : 1.21%

Votes nuls : 0.91%

Sécurité



Agressions physiques / sexuelles

0



Cambriolages

0



Vols / dégradations

0



Stupéfiants

0

Evolution du nombre d'infractions



Pour comparer

(en proportion du nombre d'habitants)



Sources : Bases statistiques communale, départementale et régionale de la délinquance enregistrée par la police et la gendarmerie nationales selon les dernières parutions officielles de 2025 portant sur l'année 2024 ([data.gouv](https://data.gouv.fr)).

Agressions physiques / sexuelles : Violences sexuelles, coups et blessures volontaires intrafamiliaux, coups et blessures volontaires, autres coups, blessures volontaires et vols violents sans arme.

Cambriolages : Cambriolages de logements.

Vols : Vols avec armes, vols d'accessoires sur véhicules, vols dans les véhicules, vols de véhicules, vols sans violence contre des personnes, destructions, dégradations volontaires et escroqueries.

Stupéfiants : Trafic de stupéfiants dont (AFD) et usage de stupéfiants.

Services à la population



Commerce

Hypermarché	X Villaines-la-Juhel 10km
Supermarché	X Saint-Pierre-des-Nids 4km
Superette	1
Boulangerie	X Saint-Pierre-des-Nids 4km
Boucherie	X Saint-Pierre-des-Nids 4km
Restaurant	1
Garage	X Saint-Pierre-des-Nids 4km
Station-service	X Saint-Pierre-des-Nids 4km
Banque	X Saint-Pierre-des-Nids 4km
La poste	X Saint-Pierre-des-Nids 4km
Coiffeur	X Saint-Pierre-des-Nids 4km
Tabac	X Alençon 18km
Bars / discothèque	X Saint-Pierre-des-Nids 4km
Bibliothèque	X Alençon 19km
Cinéma	X Saint-Pierre-des-Nids 4km
Vétérinaire	X Saint-Pierre-des-Nids 5km



Santé

Pharmacie	X Saint-Pierre-des-Nids 4km
Hôpital	X Alençon 18km
Laboratoire d'analyses médicales	X Villaines-la-Juhel 11km
Etablissement pour handicapé	X Sougé-le-Ganelon 11km
EHPA	X Saint-Pierre-des-Nids 4km
Médecin	X Saint-Pierre-des-Nids 4km
Dentiste	X Villaines-la-Juhel 10km
Chirurgien	X Alençon 17km
Dermatologue	X Alençon 17km
Anesthésiste	X Alençon 17km
Gastro-entérologue	X Alençon 20km
Gynécologue	X Alençon 18km
Cancérologue	X Le Mans 47km
Neurologue	X Le Mans 49km
Ophthalmologue	X Alençon 18km
ORL	X Alençon 19km
Cardiologue	X Alençon 18km
Pédiatre	X Alençon 20km
Pneumologue	X Alençon 17km
Psychologue	X Saint-Germain-du-Corbéis 17km
Radiologue	X Alençon 17km
Rhumatologue	X Alençon 18km
Sage-femme	X Villaines-la-Juhel 11km



Éducation

Crèche	X Saint-Pierre-des-Nids 4km
Ecole maternelle Public	X Champfrémont 6km
Ecole maternelle Privé	X Le Mans 49km
Ecole primaire Public	1
Ecole primaire Privé	X Pré-en-Pail-Saint-Samson 9km
Collège Public	X Moulins-le-Carbonnel 9km

Collège Privé	X Villaines-la-Juhel 10km
Lycée Public	X Alençon 18km
Lycée Privé	X Alençon 18km

Sources : Base Sirene des entreprises et de leurs établissements selon les dernières parutions officielles de 2025 portant sur l'année 2024 ([data.gouv](#)). Liste, localisation et tarifs des professionnels de santé selon les dernières parutions officielles de 2025 portant sur l'année 2024 ([opendatasoft](#)) et FINESS Extraction du Fichier des établissements selon les dernières parutions officielles de 2025 portant sur l'année 2024 ([data.gouv](#)). Adresse et géolocalisation des établissements d'enseignement du premier et second degrés selon les dernières parutions officielles de 2025 portant sur l'année 2024 ([data.education.gouv](#))

bien-dans-ma-ville.fr

Villes autour de Gesvres

Ville	Habitants	Superficie	Pop densité	Pop active	Taux chômage	Revenu moyen	Prix immobilier
Saint-Pierre-des-Nids	1 748	37 km ²	47 h/km ²	44.6%	3.9%	21 980 €/an	1 040 €/m ²
Boulay-les-Ifs	136	9 km ²	15 h/km ²	42.6%	2.2%	23 530 €/an	1 322 €/m ²
Saint-Léonard-des-Bois	471	27 km ²	17 h/km ²	51.8%	8.3%	22 520 €/an	1 015 €/m ²
Saint-Céneri-le-Gérei	110	3 km ²	37 h/km ²	39.1%	3.6%	21 970 €/an	1 212 €/m ²
Champfrémont	282	13 km ²	22 h/km ²	48.6%	3.5%	22 780 €/an	1 112 €/m ²
Averton	552	40 km ²	14 h/km ²	46.2%	4.7%	21 110 €/an	841 €/m ²
Saint-Paul-le-Gaultier (1 avis)	285	15 km ²	19 h/km ²	50.5%	5.3%	21 950 €/an	1 014 €/m ²
Villepail	192	15 km ²	13 h/km ²	42.2%	5.7%	20 240 €/an	1 137 €/m ²
Pré-en-Pail-Saint-Samson (3 avis)	2 273	58 km ²	39 h/km ²	41%	4.6%	20 620 €/an	946 €/m ²
Saint-Cyr-en-Pail	500	20 km ²	25 h/km ²	42.8%	3%	21 470 €/an	834 €/m ²
Lalacelle	263	13 km ²	20 h/km ²	48.7%	3.4%	23 480 €/an	908 €/m ²
La Ferrière-Bochard	709	10 km ²	71 h/km ²	50.8%	3.1%	22 600 €/an	1 909 €/m ²
Ravigny (1 avis)	232	6 km ²	39 h/km ²	41.4%	2.2%	21 820 €/an	1 096 €/m ²
Crennes-sur-Fraubée	192	12 km ²	16 h/km ²	45.3%	5.7%	23 510 €/an	1 165 €/m ²
Saint-Mars-du-Désert	162	11 km ²	15 h/km ²	46.9%	4.3%	20 180 €/an	588 €/m ²

bien-dans-ma-ville.fr



Vous aimez votre ville ? Notez-la !

Et faites-nous part de vos remarques constructives



Avec

BIEN dans
ma **VILLE** 