



Version web

# Ville de Géronce

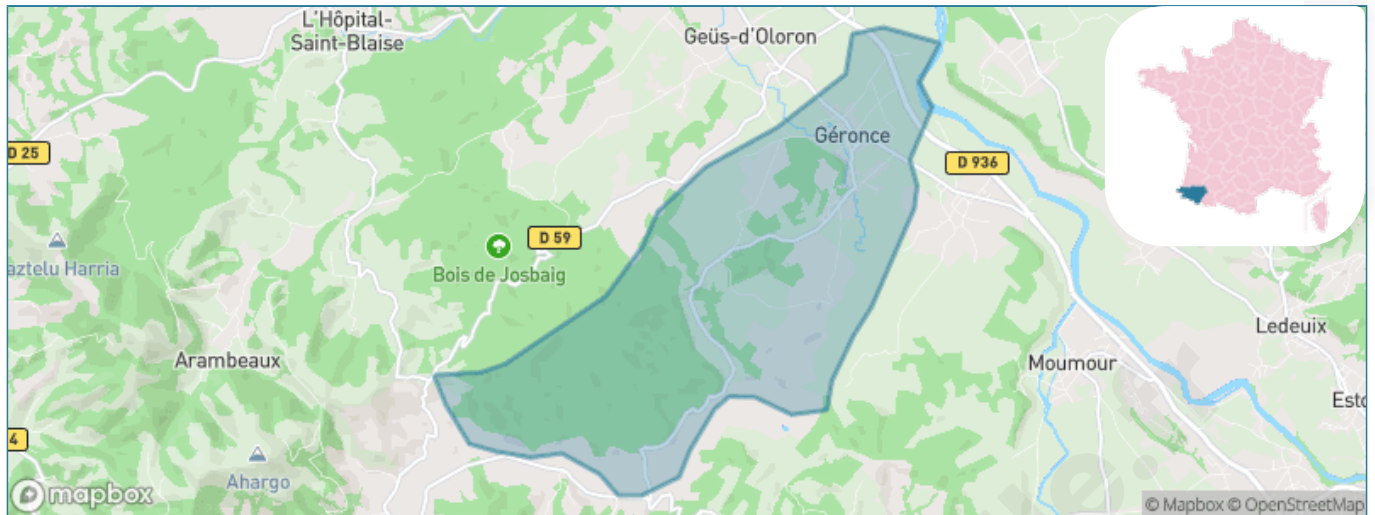
Présenté par

**BIEN** dans  
ma **VILLE** 

# Sommaire

Situation géographique .....	3
Statistiques sur la population .....	4
Evolution du nombre d'habitants .....	4
Tranche d'âge .....	5
0-14 ans .....	5
15-29 ans .....	5
30-44 ans .....	5
45-59 ans .....	5
60-74 ans .....	5
75-89 ans .....	5
90 ans et + .....	5
Activité professionnelle .....	5
Agriculteurs .....	5
Artisans, Commerçants .....	5
Cadres et sup. ....	5
Professions intermédiaires .....	5
Employé .....	5
Ouvrier .....	5
Retraité .....	5
Autres .....	5
Niveau de diplôme .....	6
Sans diplôme ou CEP .....	6
Brevet, BEPC, DNB .....	6
CAP-BEP ou équivalent .....	6
BAC ou équivalent .....	6
BAC+2 .....	6
BAC+3 ou +4 .....	6
BAC+5 ou plus .....	6
Composition des ménages .....	6
Couple sans enfant .....	6
Couple avec enfant(s) .....	6
Famille monoparentale .....	6
Colocation / Autre .....	6
Personnes seules .....	6
Profils électoraux .....	7
Premier tour .....	7
Sécurité .....	8
Evolution du nombre d'infractions .....	8
Pour comparer .....	9
Services à la population .....	10
Commerce .....	10
Éducation .....	10
Villes autour de Géronce .....	12

# Situation géographique



## i Informations clés

- **Région** : Nouvelle-Aquitaine
- **Département** : Pyrénées-Atlantiques
- **Code postal** : 64400
- **Superficie** : 16 km<sup>2</sup>



# Statistiques sur la population



Nombre d'habitants

**492**



Age moyen

**43 ans**



Pop active

**50.4%**



Taux chômage

**11.7%**



Pop densité

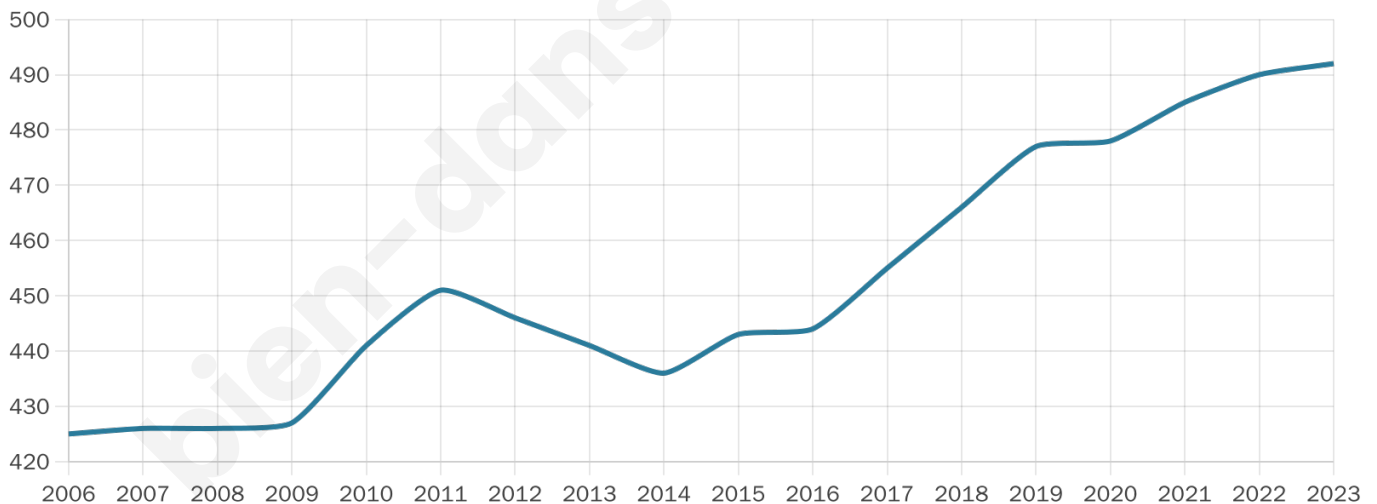
**31 h/km<sup>2</sup>**



Revenu moyen

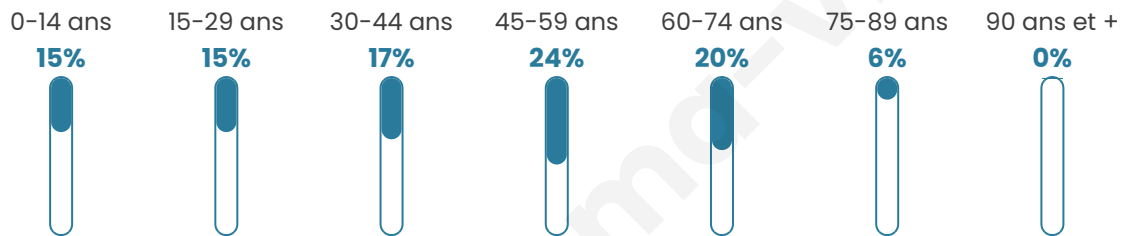
**23 380 €/an**

## Evolution du nombre d'habitants

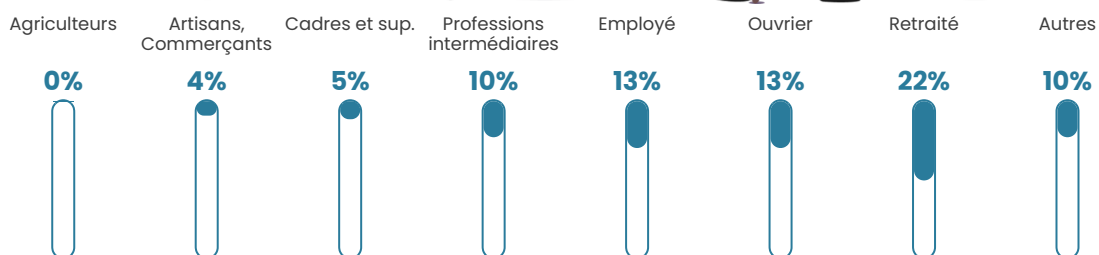


Sources : Institut national de la statistique et des études économiques (insee) selon Les dernières parutions officielles de 2024 portant sur les années 2020, 2021 et 2022.


## Tranche d'âge




## Activité professionnelle



## Niveau de diplôme















## Composition des ménages



# Profils électoraux

## Premier tour

	Marine LE PEN	25.00 %
	Emmanuel MACRON	20.89 %
	Jean LASSALLE	20.89 %
	Jean-Luc MÉLENCHON	15.19 %
	Éric ZEMMOUR	4.43 %
	Fabien ROUSSEL	2.85 %
	Yannick JADOT	2.85 %
	Anne HIDALGO	2.22 %
	Valérie PÉCRESSE	1.90 %
	Philippe POUTOU	1.90 %
	Nicolas DUPONT-AIGNAN	1.90 %
	Nathalie ARTHAUD	0.00 %



### 404 inscrits

Participation : 80.45%

Votes blancs : 1.23%

Votes nuls : 1.54%

## Second tour

	Emmanuel MACRON	49,61 %
	Marine LE PEN	50,39 %

### 404 inscrits

Participation : 76.73%

Votes blancs : 12.58%

Votes nuls : 5.48%

# Sécurité



Agressions physiques / sexuelles

0



Cambriolages

0



Vols / dégradations

0



Stupéfiants

0

## Evolution du nombre d'infractions



## Pour comparer

(en proportion du nombre d'habitants)



Sources : Bases statistiques communale, départementale et régionale de la délinquance enregistrée par la police et la gendarmerie nationales selon les dernières parutions officielles de 2025 portant sur l'année 2024 ([data.gouv](https://data.gouv.fr)).

Agressions physiques / sexuelles : Violences sexuelles, coups et blessures volontaires intrafamiliaux, coups et blessures volontaires, autres coups, blessures volontaires et vols violents sans arme.

Cambriolages : Cambriolages de logements.

Vols : Vols avec armes, vols d'accessoires sur véhicules, vols dans les véhicules, vols de véhicules, vols sans violence contre des personnes, destructions, dégradations volontaires et escroqueries.

Stupéfiants : Trafic de stupéfiants dont (AFD) et usage de stupéfiants.

# Services à la population



## Commerce

Hypermarché	X <a href="#">Oloron-Sainte-Marie</a> 7km
Supermarché	X <a href="#">Oloron-Sainte-Marie</a> 7km
Superette	X <a href="#">Saint-Goin</a> 2km
Boulangerie	X <a href="#">Geüs-d'Oloron</a> 3km
Boucherie	X <a href="#">Orin</a> 1km
Restaurant	X <a href="#">Geüs-d'Oloron</a> 3km
Garage	X <a href="#">Orin</a> 2km
Station-service	X <a href="#">Oloron-Sainte-Marie</a> 8km
Banque	X <a href="#">Oloron-Sainte-Marie</a> 7km
La poste	X <a href="#">Orin</a> 1km
Coiffeur	X <a href="#">Orin</a> 1km
Tabac	X <a href="#">Oloron-Sainte-Marie</a> 8km
Bars / discothèque	1
Bibliothèque	X <a href="#">Agnos</a> 9km
Cinéma	X <a href="#">Oloron-Sainte-Marie</a> 7km
Vétérinaire	X <a href="#">Oloron-Sainte-Marie</a> 6km



## Santé

Pharmacie	X <a href="#">Geüs-d'Oloron</a> 3km
Hôpital	X <a href="#">Oloron-Sainte-Marie</a> 8km
Laboratoire d'analyses médicales	X <a href="#">Oloron-Sainte-Marie</a> 7km
Etablissement pour handicapé	X <a href="#">Oloron-Sainte-Marie</a> 6km
EHPA	X <a href="#">Oloron-Sainte-Marie</a> 7km
Médecin	X <a href="#">Geüs-d'Oloron</a> 3km
Dentiste	X <a href="#">Ledeuix</a> 5km
Chirurgien	X <a href="#">Oloron-Sainte-Marie</a> 7km
Dermatologue	X <a href="#">Oloron-Sainte-Marie</a> 6km
Anesthésiste	X <a href="#">Pau</a> 29km
Gastro-entérologue	X <a href="#">Oloron-Sainte-Marie</a> 7km
Gynécologue	X <a href="#">Oloron-Sainte-Marie</a> 7km
Cancérologue	X <a href="#">Tarbes</a> 62km
Neurologue	X <a href="#">Pau</a> 27km
Ophthalmologue	X <a href="#">Oloron-Sainte-Marie</a> 6km
ORL	X <a href="#">Oloron-Sainte-Marie</a> 8km
Cardiologue	X <a href="#">Oloron-Sainte-Marie</a> 7km
Pédiatre	X <a href="#">Oloron-Sainte-Marie</a> 8km
Pneumologue	X <a href="#">Oloron-Sainte-Marie</a> 8km
Psychologue	X <a href="#">Lescar</a> 22km
Radiologue	X <a href="#">Oloron-Sainte-Marie</a> 7km
Rhumatologue	X <a href="#">Oloron-Sainte-Marie</a> 7km
Sage-femme	X <a href="#">Oloron-Sainte-Marie</a> 7km



## Éducation

Crèche	X <a href="#">Moumour</a> 4km
Ecole maternelle Public	X <a href="#">Saint-Goin</a> 2km
Ecole maternelle Privé	X <a href="#">La Brède</a> 163km
Ecole primaire Public	1
Ecole primaire Privé	X <a href="#">Oloron-Sainte-Marie</a> 6km
Collège Public	X <a href="#">Oloron-Sainte-Marie</a> 7km
Collège Privé	X <a href="#">Oloron-Sainte-Marie</a> 8km

Lycée Public	X <u>Oloron-Sainte-Marie</u> 7km
Lycée Privé	X <u>Oloron-Sainte-Marie</u> 8km

Sources : Base Sirene des entreprises et de leurs établissements selon les dernières parutions officielles de 2025 portant sur l'année 2024 ([data.gouv](#)). Liste, localisation et tarifs des professionnels de santé selon les dernières parutions officielles de 2025 portant sur l'année 2024 ([opendatasoft](#)) et FINISS Extraction du Fichier des établissements selon les dernières parutions officielles de 2025 portant sur l'année 2024 ([data.gouv](#)). Adresse et géolocalisation des établissements d'enseignement du premier et second degrés selon les dernières parutions officielles de 2025 portant sur l'année 2024 ([data.education.gouv](#))

bien-dans-ma-ville.fr

## Villes autour de Gèronce

Ville	Habitants	Superficie	Pop densité	Pop active	Taux chômage	Revenu moyen	Prix immobilier
Orin	269	4 km <sup>2</sup>	67 h/km <sup>2</sup>	47.6%	3%	23 430 €/an	1 866 €/m <sup>2</sup>
Moumour	814	8 km <sup>2</sup>	102 h/km <sup>2</sup>	44.3%	3.8%	24 200 €/an	966 €/m <sup>2</sup>
Poey-d'Oloron	163	4 km <sup>2</sup>	41 h/km <sup>2</sup>	42.9%	1.8%	21 860 €/an	NC
Geüs-d'Oloron	261	6 km <sup>2</sup>	44 h/km <sup>2</sup>	48.3%	4.2%	23 730 €/an	1 748 €/m <sup>2</sup>
Saint-Goin	219	5 km <sup>2</sup>	44 h/km <sup>2</sup>	46.1%	8.2%	23 000 €/an	1 161 €/m <sup>2</sup>
Verdets	300	5 km <sup>2</sup>	60 h/km <sup>2</sup>	41%	2.7%	22 060 €/an	1 768 €/m <sup>2</sup>
Aren	246	7 km <sup>2</sup>	35 h/km <sup>2</sup>	47.6%	4.5%	24 160 €/an	1 597 €/m <sup>2</sup>
Saucède	125	7 km <sup>2</sup>	18 h/km <sup>2</sup>	44%	3.2%	24 400 €/an	1 348 €/m <sup>2</sup>
Esquiule	522	28 km <sup>2</sup>	19 h/km <sup>2</sup>	47.5%	3.1%	24 520 €/an	2 154 €/m <sup>2</sup>
Préchacq-Josbaig	299	8 km <sup>2</sup>	37 h/km <sup>2</sup>	47.5%	3.7%	23 780 €/an	1 120 €/m <sup>2</sup>
Ledeux (1 avis)	1 029	13 km <sup>2</sup>	79 h/km <sup>2</sup>	39.7%	2.7%	23 540 €/an	1 998 €/m <sup>2</sup>
Estos	481	3 km <sup>2</sup>	160 h/km <sup>2</sup>	44.1%	4%	26 780 €/an	1 048 €/m <sup>2</sup>
Lay-Lamidou	130	5 km <sup>2</sup>	26 h/km <sup>2</sup>	39.2%	2.3%	20 960 €/an	667 €/m <sup>2</sup>
Préchacq-Navarrenx	178	5 km <sup>2</sup>	36 h/km <sup>2</sup>	46.1%	5.6%	22 540 €/an	959 €/m <sup>2</sup>
Dognen	225	6 km <sup>2</sup>	38 h/km <sup>2</sup>	45.8%	1.3%	24 160 €/an	573 €/m <sup>2</sup>

bien-dans-ma-ville.fr



# Vous aimez votre ville ? Notez-la !

Et faites-nous part de vos remarques constructives



Avec

**BIEN** dans ma **VILLE** 