



Version web

Ville de Gerbécourt-et-Haplemont

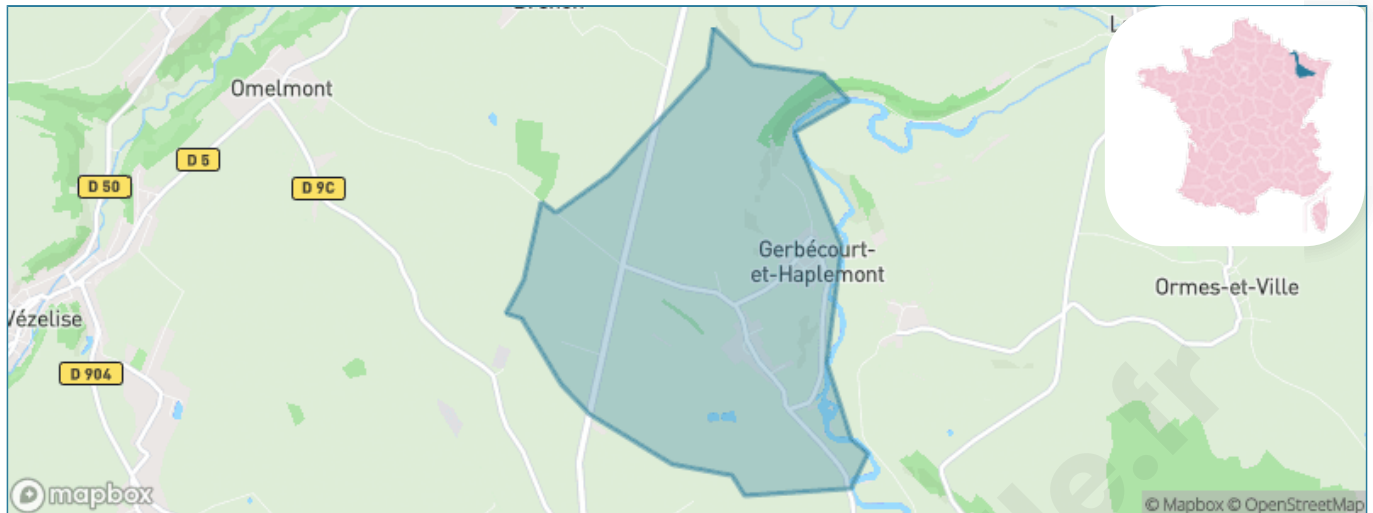
Présenté par

BIEN dans ma **VILLE** 

Sommaire

Situation géographique	3
Statistiques sur la population	4
Evolution du nombre d'habitants	4
Tranche d'âge	5
0-14 ans	5
15-29 ans	5
30-44 ans	5
45-59 ans	5
60-74 ans	5
75-89 ans	5
90 ans et +	5
Activité professionnelle	5
Agriculteurs	5
Artisans, Commerçants	5
Cadres et sup.	5
Professions intermédiaires	5
Employé	5
Ouvrier	5
Retraité	5
Autres	5
Niveau de diplôme	6
Sans diplôme ou CEP	6
Brevet, BEPC, DNB	6
CAP-BEP ou équivalent	6
BAC ou équivalent	6
BAC+2	6
BAC+3 ou +4	6
BAC+5 ou plus	6
Composition des ménages	6
Couple sans enfant	6
Couple avec enfant(s)	6
Famille monoparentale	6
Colocation / Autre	6
Personnes seules	6
Profils électoraux	7
Premier tour	7
Sécurité	8
Evolution du nombre d'infractions	8
Pour comparer	9
Services à la population	10
Commerce	10
Éducation	10
Villes autour de Gerbécourt-et-Haplemont	11

Situation géographique



i Informations clés

- **Région** : Grand Est
- **Département** : Meurthe-et-Moselle
- **Code postal** : 54740
- **Superficie** : 5 km²



Statistiques sur la population



Nombre d'habitants

248



Age moyen

40 ans



Pop active

46.8%



Taux chômage

4.1%



Pop densité

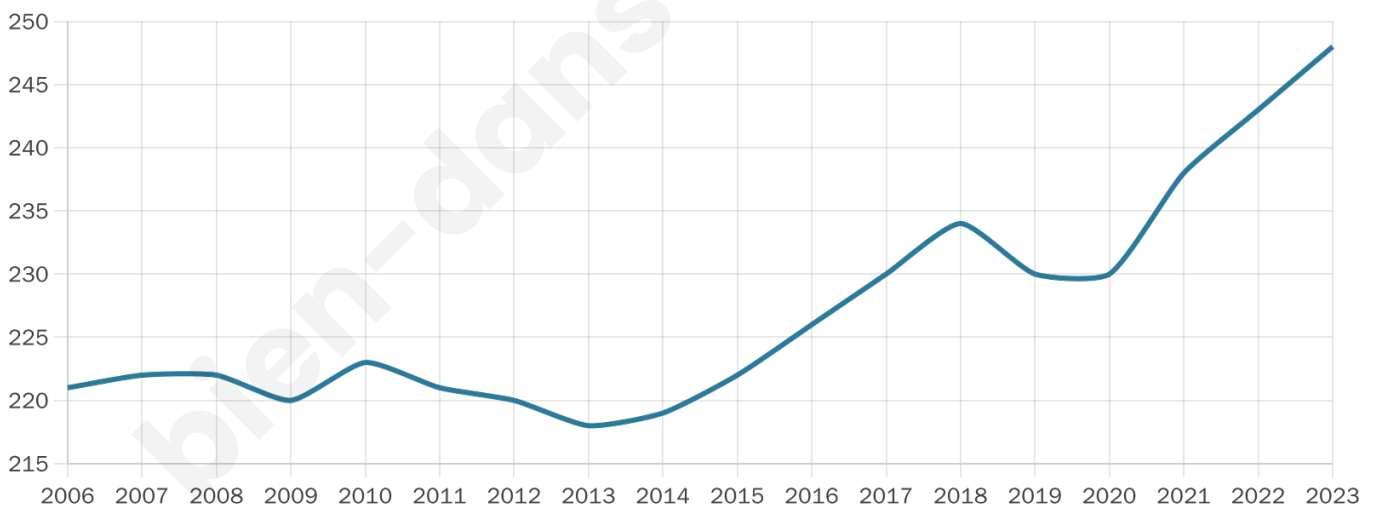
50 h/km²



Revenu moyen

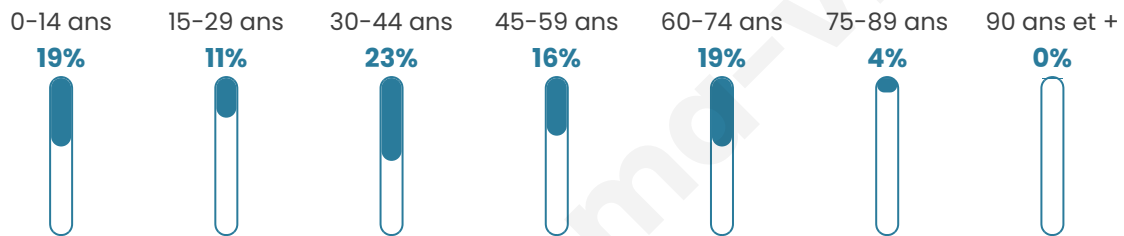
26 600 €/an

Evolution du nombre d'habitants

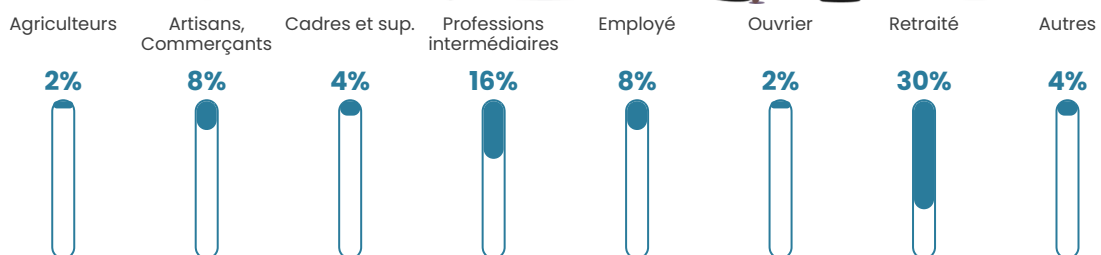


Sources : Institut national de la statistique et des études économiques (insee) selon Les dernières parutions officielles de 2024 portant sur les années 2020, 2021 et 2022.


Tranche d'âge




Activité professionnelle



Niveau de diplôme










Composition des ménages





Profils électoraux

Premier tour

	Emmanuel MACRON	33.13 %
	Marine LE PEN	26.99 %
	Jean-Luc MÉLENCHON	8.59 %
	Valérie PÉCRESSÉ	6.75 %
	Éric ZEMMOUR	6.13 %
	Jean LASSALLE	5.52 %
	Yannick JADOT	4.91 %
	Nicolas DUPONT-AIGNAN	4.29 %
	Fabien ROUSSEL	1.84 %
	Anne HIDALGO	1.23 %
	Philippe POUTOU	0.61 %
	Nathalie ARTHAUD	0.00 %

Second tour

	Emmanuel MACRON	51,85 %
	Marine LE PEN	48,15 %

209 inscrits

Participation : 86.6%

Votes blancs : 7.18%

Votes nuls : 3.31%

209 inscrits

Participation : 83.25%

Votes blancs : 2.30%

Votes nuls : 4.02%

Sécurité



Agressions physiques / sexuelles

0



Cambriolages

0



Vols / dégradations

0



Stupéfiants

0

Evolution du nombre d'infractions



Pour comparer

(en proportion du nombre d'habitants)



Sources : Bases statistiques communale, départementale et régionale de la délinquance enregistrée par la police et la gendarmerie nationales selon les dernières parutions officielles de 2025 portant sur l'année 2024 ([data.gouv](https://data.gouv.fr)).

Agressions physiques / sexuelles : Violences sexuelles, coups et blessures volontaires intrafamiliaux, coups et blessures volontaires, autres coups, blessures volontaires et vols violents sans arme.

Cambriolages : Cambriolages de logements.

Vols : Vols avec armes, vols d'accessoires sur véhicules, vols dans les véhicules, vols de véhicules, vols sans violence contre des personnes, destructions, dégradations volontaires et escroqueries.

Stupéfiants : Trafic de stupéfiants dont (AFD) et usage de stupéfiants.

Services à la population



Commerce

Hypermarché	X <u>Ludres</u> 15km
Supermarché	X <u>Vézelise</u> 5km
Superette	X <u>Tantonville</u> 3km
Boulangerie	X <u>Haroué</u> 2km
Boucherie	X <u>Tantonville</u> 3km
Restaurant	X <u>Haroué</u> 2km
Garage	X <u>Haroué</u> 2km
Station-service	X <u>Ceintrey</u> 6km
Banque	X <u>Vézelise</u> 6km
La poste	X <u>Ormes-et-Ville</u> 3km
Coiffeur	X <u>Tantonville</u> 2km
Tabac	X <u>Vézelise</u> 6km
Bars / discothèque	X <u>Haroué</u> 2km
Bibliothèque	X <u>Tantonville</u> 3km
Cinéma	X <u>Ludres</u> 15km
Vétérinaire	X <u>Vézelise</u> 5km



Santé

Pharmacie	X <u>Haroué</u> 2km
Hôpital	X <u>Vandoeuvre-lès-Nancy</u> 19km
Laboratoire d'analyses médicales	X <u>Vézelise</u> 6km
Etablissement pour handicapé	X <u>Vézelise</u> 6km
EHPA	X <u>Haroué</u> 2km
Médecin	X <u>Haroué</u> 2km
Dentiste	X <u>Haroué</u> 2km
Chirurgien	X <u>Saint-Nicolas-de-Port</u> 19km
Dermatologue	X <u>Ludres</u> 15km
Anesthésiste	X <u>Vandoeuvre-lès-Nancy</u> 20km
Gastro-entérologue	X <u>Vandoeuvre-lès-Nancy</u> 19km
Gynécologue	X <u>Saint-Nicolas-de-Port</u> 19km
Cancérologue	X <u>Nancy</u> 24km
Neurologue	X <u>Nancy</u> 22km
Ophthalmologue	X <u>Messein</u> 14km
ORL	X <u>Vandoeuvre-lès-Nancy</u> 19km
Cardiologue	X <u>Neuves-Maisons</u> 15km
Pédiatre	X <u>Ludres</u> 15km
Pneumologue	X <u>Ludres</u> 15km
Psychologue	X <u>Vandoeuvre-lès-Nancy</u> 20km
Radiologue	X <u>Vandoeuvre-lès-Nancy</u> 18km
Rhumatologue	X <u>Vandoeuvre-lès-Nancy</u> 20km
Sage-femme	X <u>Vézelise</u> 6km



Éducation

Crèche	X <u>Tantonville</u> 3km
Ecole maternelle Public	X <u>Haroué</u> 2km
Ecole maternelle Privé	X <u>Domrémy-la-Pucelle</u> 36km
Ecole primaire Public	X <u>Haroué</u> 1km
Ecole primaire Privé	X <u>Bayon</u> 11km
Collège Public	X <u>Vézelise</u> 6km
Collège Privé	X <u>Jarville-la-Malgrange</u> 20km
Lycée Public	X <u>Pont-Saint-Vincent</u> 14km
Lycée Privé	X <u>Jarville-la-Malgrange</u> 20km

Sources : Base Sirene des entreprises et de leurs établissements selon les dernières parutions officielles de 2025 portant sur l'année 2024 ([data.gouv](#)). Liste, localisation et tarifs des professionnels de santé selon les dernières parutions officielles de 2025 portant sur l'année 2024 ([opendatasoft](#)) et FINESS Extraction du Fichier des établissements selon les dernières parutions officielles de 2025 portant sur l'année 2024 ([data.gouv](#)). Adresse et géolocalisation des établissements d'enseignement du premier et second degrés selon les dernières parutions officielles de 2025 portant sur l'année 2024 ([data.education.gouv](#))

Villes autour de Gerbécourt-et-Haplemont

Ville	Habitants	Superficie	Pop densité	Pop active	Taux chômage	Revenu moyen	Prix immobilier
Affracourt	113	5 km ²	23 h/km ²	44.2%	3.5%	25 660 €/an	1 307 €/m ²
Haroué	508	4 km ²	127 h/km ²	41.5%	3.3%	23 160 €/an	1 188 €/m ²
Ormes-et-Ville	218	12 km ²	18 h/km ²	50.5%	3.2%	27 020 €/an	1 882 €/m ²
Vaudeville	166	9 km ²	18 h/km ²	46.4%	3.6%	25 830 €/an	1 022 €/m ²
Tantonville	663	8 km ²	83 h/km ²	43.6%	4.4%	22 600 €/an	874 €/m ²
Lemainville (1 avis)	407	4 km ²	102 h/km ²	45.7%	3.4%	24 900 €/an	1 718 €/m ²
Clérey-sur-Brenon	57	4 km ²	14 h/km ²	47.4%	1.8%	NC	1 835 €/m ²
Voinémont	334	4 km ²	84 h/km ²	48.8%	4.5%	25 800 €/an	1 002 €/m ²
Omelmont	192	4 km ²	48 h/km ²	42.2%	3.1%	28 290 €/an	1 400 €/m ²
Benney	637	18 km ²	35 h/km ²	50.7%	2.8%	25 560 €/an	1 250 €/m ²
Crantenoy	147	5 km ²	29 h/km ²	47.6%	1.4%	24 860 €/an	2 333 €/m ²
Quevilloncourt	96	2 km ²	48 h/km ²	46.9%	4.2%	NC	1 090 €/m ²
Houdreville (1 avis)	403	10 km ²	40 h/km ²	51.4%	4.5%	23 320 €/an	766 €/m ²
Ceintrey (2 avis)	889	11 km ²	81 h/km ²	51.2%	2.8%	25 850 €/an	1 982 €/m ²
Xirocourt	456	11 km ²	41 h/km ²	50%	3.1%	23 430 €/an	1 258 €/m ²

bien-dans-ma-ville.fr



Vous aimez votre ville ? Notez-la !

Et faites-nous part de vos remarques constructives



Avec

BIEN dans ma **VILLE** 