



Version web

Ville de Genneton

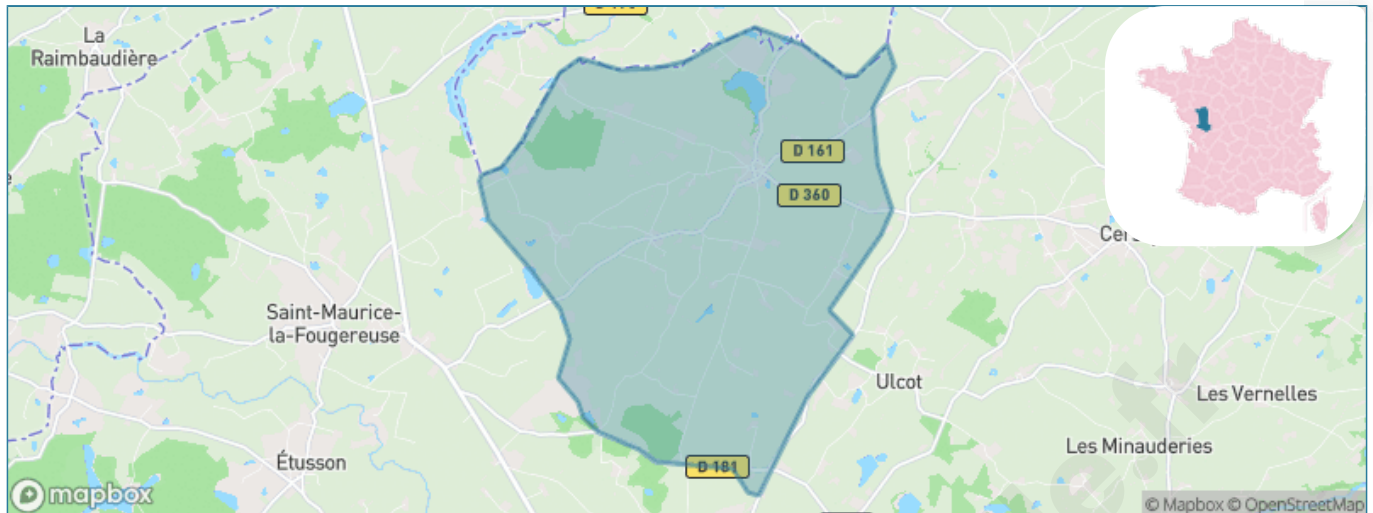
Présenté par

BIEN dans
ma **VILLE** 

Sommaire

Situation géographique	3
Statistiques sur la population	4
Evolution du nombre d'habitants	4
Tranche d'âge	5
0-14 ans	5
15-29 ans	5
30-44 ans	5
45-59 ans	5
60-74 ans	5
75-89 ans	5
90 ans et +	5
Activité professionnelle	5
Agriculteurs	5
Artisans, Commerçants	5
Cadres et sup.	5
Professions intermédiaires	5
Employé	5
Ouvrier	5
Retraité	5
Autres	5
Niveau de diplôme	6
Sans diplôme ou CEP	6
Brevet, BEPC, DNB	6
CAP-BEP ou équivalent	6
BAC ou équivalent	6
BAC+2	6
BAC+3 ou +4	6
BAC+5 ou plus	6
Composition des ménages	6
Couple sans enfant	6
Couple avec enfant(s)	6
Famille monoparentale	6
Colocation / Autre	6
Personnes seules	6
Profils électoraux	7
Premier tour	7
Sécurité	8
Evolution du nombre d'infractions	8
Pour comparer	9
Services à la population	10
Commerce	10
Éducation	10
Villes autour de Genneton	12

Situation géographique



i Informations clés

- **Région** : Nouvelle-Aquitaine
- **Département** : Deux-Sèvres
- **Code postal** : 79150
- **Superficie** : 27 km²



Statistiques sur la population



Nombre d'habitants

302



Age moyen

48 ans



Pop active

48%



Taux chômage

4.9%



Pop densité

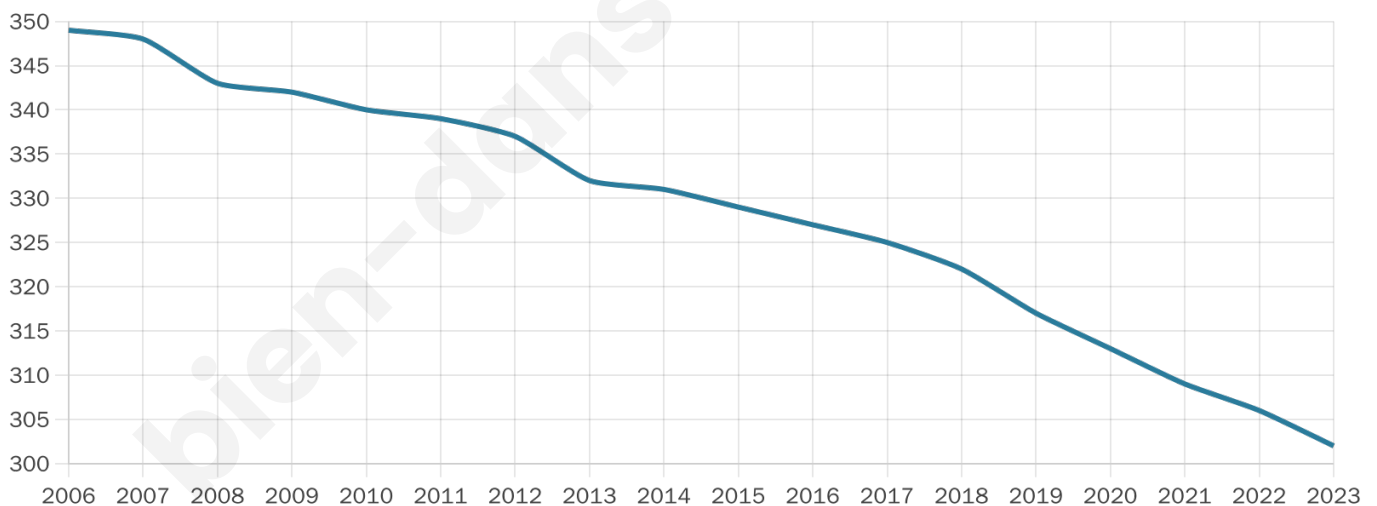
11 h/km²



Revenu moyen

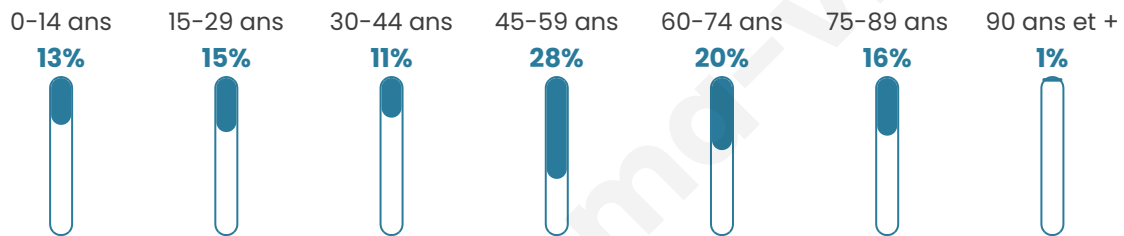
18 250 €/an

Evolution du nombre d'habitants

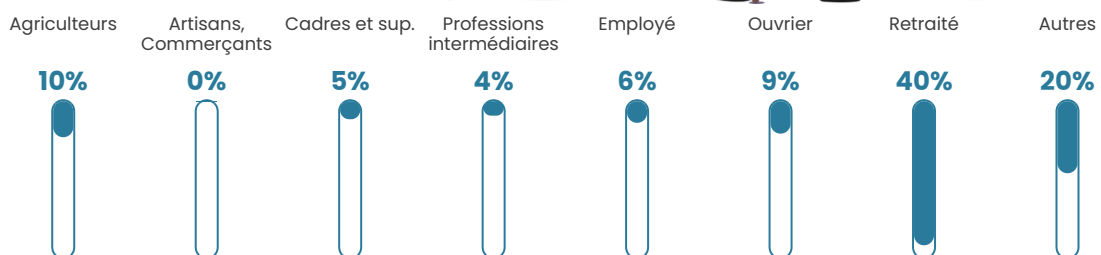


Sources : Institut national de la statistique et des études économiques (insee) selon Les dernières parutions officielles de 2024 portant sur les années 2020, 2021 et 2022.

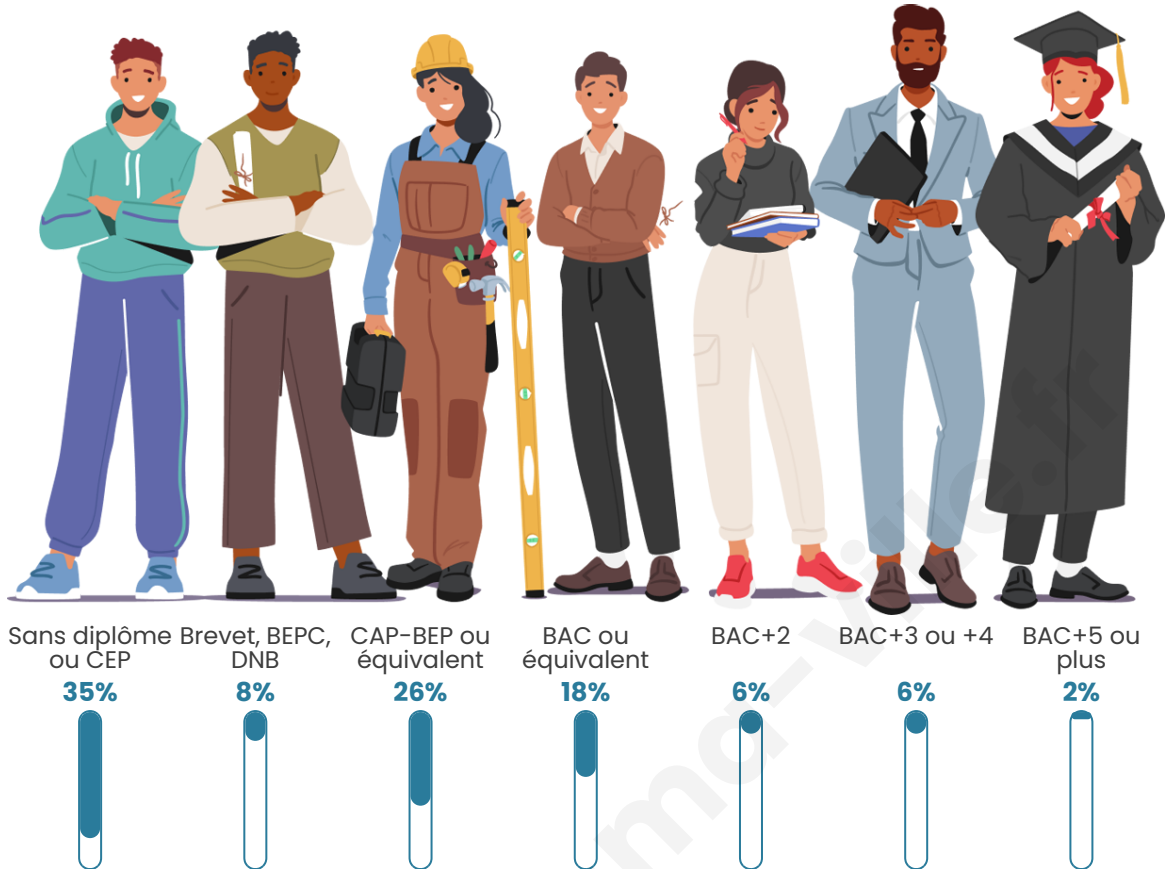
Tranche d'âge




Activité professionnelle



Niveau de diplôme











Composition des ménages



Profils électoraux

Premier tour

	Emmanuel MACRON	28.11 %
	Marine LE PEN	25.95 %
	Jean LASSALLE	14.05 %
	Jean-Luc MÉLENCHON	14.05 %
	Valérie PÉCRESSÉ	5.95 %
	Éric ZEMMOUR	3.78 %
	Nicolas DUPONT- AIGNAN	3.24 %
	Nathalie ARTHAUD	1.62 %
	Anne HIDALGO	1.08 %
	Philippe POUTOU	1.08 %
	Fabien ROUSSEL	0.54 %
	Yannick JADOT	0.54 %

251 inscrits

Participation : 74.1%
Votes blancs : 0.54%
Votes nuls : 0.00%

Second tour

	Emmanuel MACRON	50 %
	Marine LE PEN	50 %

252 inscrits

Participation : 73.41%
Votes blancs : 6.49%
Votes nuls : 1.62%

Sécurité



Agressions physiques / sexuelles

0



Cambriolages

0



Vols / dégradations

0



Stupéfiants

0

Evolution du nombre d'infractions



Pour comparer

(en proportion du nombre d'habitants)



Sources : Bases statistiques communale, départementale et régionale de la délinquance enregistrée par la police et la gendarmerie nationales selon les dernières parutions officielles de 2025 portant sur l'année 2024 ([data.gouv](https://data.gouv.fr)).

Agressions physiques / sexuelles : Violences sexuelles, coups et blessures volontaires intrafamiliaux, coups et blessures volontaires, autres coups, blessures volontaires et vols violents sans arme.

Cambriolages : Cambriolages de logements.

Vols : Vols avec armes, vols d'accessoires sur véhicules, vols dans les véhicules, vols de véhicules, vols sans violence contre des personnes, destructions, dégradations volontaires et escroqueries.

Stupéfiants : Trafic de stupéfiants dont (AFD) et usage de stupéfiants.

Services à la population



Commerce

Hypermarché	X <u>Lys-Haut-Layon</u> 13km
Supermarché	X <u>Argentonnay</u> 8km
Superette	1
Boulangerie	X <u>Val en Vignes</u> 5km
Boucherie	X <u>Val en Vignes</u> 5km
Restaurant	X <u>Argentonnay</u> 3km
Garage	X <u>Val en Vignes</u> 5km
Station-service	X <u>Argentonnay</u> 7km
Banque	X <u>Argentonnay</u> 8km
La poste	X <u>Lys-Haut-Layon</u> 7km
Coiffeur	X <u>Argentonnay</u> 7km
Tabac	X <u>Thouars</u> 17km
Bars / discothèque	X <u>Saint Maurice Étusson</u> 7km
Bibliothèque	X <u>Thouars</u> 17km
Cinéma	X <u>Lys-Haut-Layon</u> 14km
Vétérinaire	X <u>Argentonnay</u> 8km



Santé

Pharmacie	X <u>Val en Vignes</u> 5km
Hôpital	X <u>Thouars</u> 17km
Laboratoire d'analyses médicales	X <u>Lys-Haut-Layon</u> 14km
Etablissement pour handicapé	X <u>Lys-Haut-Layon</u> 7km
EHPA	X <u>Val en Vignes</u> 5km
Médecin	X <u>Val en Vignes</u> 5km
Dentiste	X <u>Argentonnay</u> 8km
Chirurgien	X <u>Lys-Haut-Layon</u> 13km
Dermatologue	X <u>Cholet</u> 36km
Anesthésiste	X <u>Cholet</u> 31km
Gastro-entérologue	X <u>Lys-Haut-Layon</u> 13km
Gynécologue	X <u>Faye-l'Abbesse</u> 24km
Cancérologue	X <u>Poitiers</u> 82km
Neurologue	X <u>Cholet</u> 33km
Ophthalmologue	X <u>Thouars</u> 18km
ORL	X <u>Thouars</u> 17km
Cardiologue	X <u>Lys-Haut-Layon</u> 13km
Pédiatre	X <u>Cholet</u> 33km
Pneumologue	X <u>Sèvremont</u> 43km
Psychologue	X <u>Thouars</u> 20km
Radiologue	X <u>Thouars</u> 17km
Rhumatologue	X <u>Cholet</u> 35km
Sage-femme	X <u>Thouars</u> 17km



Éducation

Crèche	X <u>Argentonnay</u> 7km
Ecole maternelle Public	X <u>Lys-Haut-Layon</u> 12km
Ecole maternelle Privé	X <u>Sèvremoine</u> 44km
Ecole primaire Public	1
Ecole primaire Privé	X <u>Cléré-sur-Layon</u> 5km
Collège Public	X <u>Argentonnay</u> 8km
Collège Privé	X <u>Argentonnay</u> 8km
Lycée Public	X <u>Thouars</u> 17km
Lycée Privé	X <u>Thouars</u> 18km

Sources : Base Sirene des entreprises et de leurs établissements selon les dernières parutions officielles de 2025 portant sur l'année 2024 ([data.gouv](https://data.gouv.fr)). Liste, localisation et tarifs des professionnels de santé selon les dernières parutions officielles de 2025 portant sur l'année 2024 ([opendatasoft](https://opendatasoft.com)) et FINISS Extraction du Fichier des établissements selon les dernières parutions officielles de 2025 portant sur l'année 2024 ([data.gouv](https://data.gouv.fr)). Adresse et géolocalisation des établissements d'enseignement du premier et second degrés selon les

bien-dans-ma-ville.fr

Villes autour de Genneton

Ville	Habitants	Superficie	Pop densité	Pop active	Taux chômage	Revenu moyen	Prix immobilier
Cléré-sur-Layon	348	21 km ²	17 h/km ²	37.9%	4.9%	18 650 €/an	913 €/m ²
Val en Vignes	2 020	78 km ²	26 h/km ²	44%	4.5%	19 700 €/an	986 €/m ²
Saint Maurice Étusson (1 avis)	895	56 km ²	16 h/km ²	45.4%	3.8%	20 660 €/an	1 075 €/m ²
Argentonnay (2 avis)	3 234	117 km ²	28 h/km ²	42%	3.7%	20 240 €/an	907 €/m ²
Passavant-sur-Layon	126	4 km ²	32 h/km ²	46%	4%	21 960 €/an	1 013 €/m ²
Saint-Paul-du-Bois	598	26 km ²	23 h/km ²	50.8%	4.5%	21 040 €/an	818 €/m ²
Loretz-d'Argenton	2 575	52 km ²	50 h/km ²	44.7%	4%	20 010 €/an	1 045 €/m ²
Saint-Macaire-du-Bois	439	13 km ²	34 h/km ²	50.8%	3%	19 620 €/an	1 119 €/m ²
Lys-Haut-Layon	7 748	178 km ²	44 h/km ²	45.7%	3.5%	21 190 €/an	1 013 €/m ²
Voulmentin (1 avis)	1 129	31 km ²	36 h/km ²	50.7%	3.7%	21 270 €/an	881 €/m ²
Saint-Aubin-du-Plain (1 avis)	565	14 km ²	40 h/km ²	47.3%	3.2%	21 170 €/an	962 €/m ²
Somloire (1 avis)	884	31 km ²	29 h/km ²	41.6%	2.7%	20 910 €/an	880 €/m ²
Coulonges-Thouarsais	443	17 km ²	26 h/km ²	50.8%	4.7%	21 330 €/an	905 €/m ²
La Plaine (1 avis)	1 018	22 km ²	46 h/km ²	47.8%	2.9%	21 480 €/an	1 143 €/m ²
Sainte-Verge	1 404	12 km ²	117 h/km ²	45.1%	3.3%	23 150 €/an	911 €/m ²

bien-dans-ma-ville.fr



Vous aimez votre ville ? Notez-la !

Et faites-nous part de vos remarques constructives



Avec

BIEN dans ma **VILLE** 