



Version web

Ville de Générac

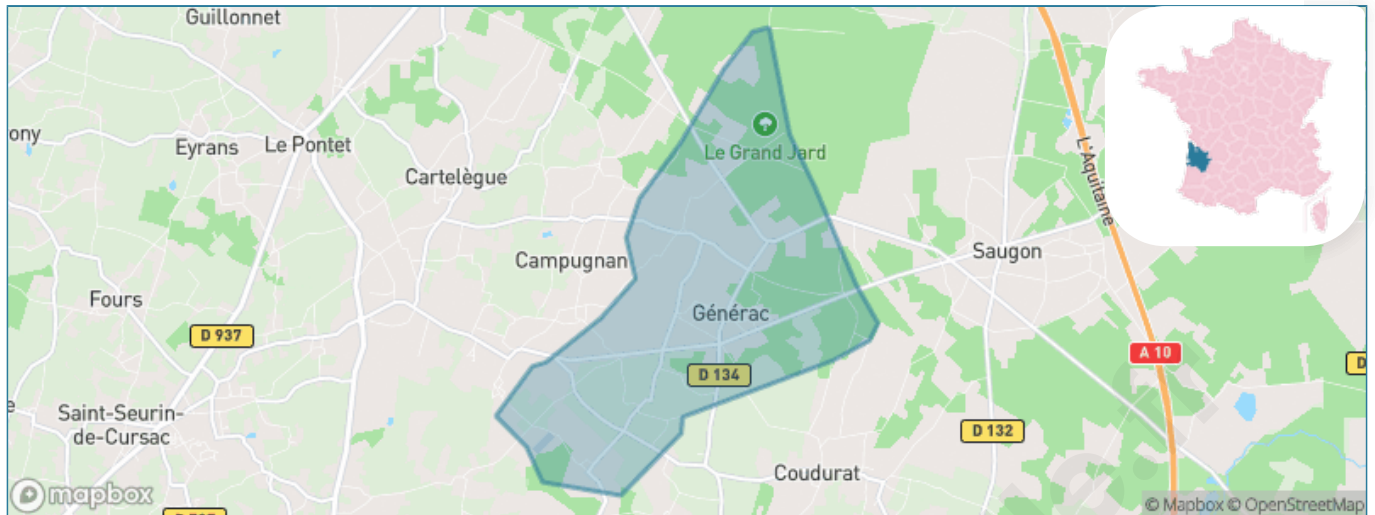
Présenté par

BIEN dans
ma **VILLE** 

Sommaire

Situation géographique	3
Statistiques sur la population	4
Evolution du nombre d'habitants	4
Tranche d'âge	5
<i>0-14 ans</i>	5
<i>15-29 ans</i>	5
<i>30-44 ans</i>	5
<i>45-59 ans</i>	5
<i>60-74 ans</i>	5
<i>75-89 ans</i>	5
<i>90 ans et +</i>	5
Activité professionnelle	5
<i>Agriculteurs</i>	5
<i>Artisans, Commerçants</i>	5
<i>Cadres et sup.</i>	5
<i>Professions intermédiaires</i>	5
<i>Employé</i>	5
<i>Ouvrier</i>	5
<i>Retraité</i>	5
<i>Autres</i>	5
Niveau de diplôme	6
<i>Sans diplôme ou CEP</i>	6
<i>Brevet, BEPC, DNB</i>	6
<i>CAP-BEP ou équivalent</i>	6
<i>BAC ou équivalent</i>	6
<i>BAC+2</i>	6
<i>BAC+3 ou +4</i>	6
<i>BAC+5 ou plus</i>	6
Composition des ménages	6
<i>Couple sans enfant</i>	6
<i>Couple avec enfant(s)</i>	6
<i>Famille monoparentale</i>	6
<i>Colocation / Autre</i>	6
<i>Personnes seules</i>	6
Profils électoraux	7
<i>Premier tour</i>	7
Sécurité	8
<i>Evolution du nombre d'infractions</i>	8
<i>Pour comparer</i>	9
Services à la population	10
<i>Commerce</i>	10
<i>Éducation</i>	10
<i>Villes autour de Générac</i>	11

Situation géographique



i Informations clés

- **Région** : Nouvelle-Aquitaine
- **Département** : Gironde
- **Code postal** : 33920
- **Superficie** : 9 km²



Statistiques sur la population



Nombre d'habitants

549



Age moyen

44 ans



Pop active

44.1%



Taux chômage

8.5%



Pop densité

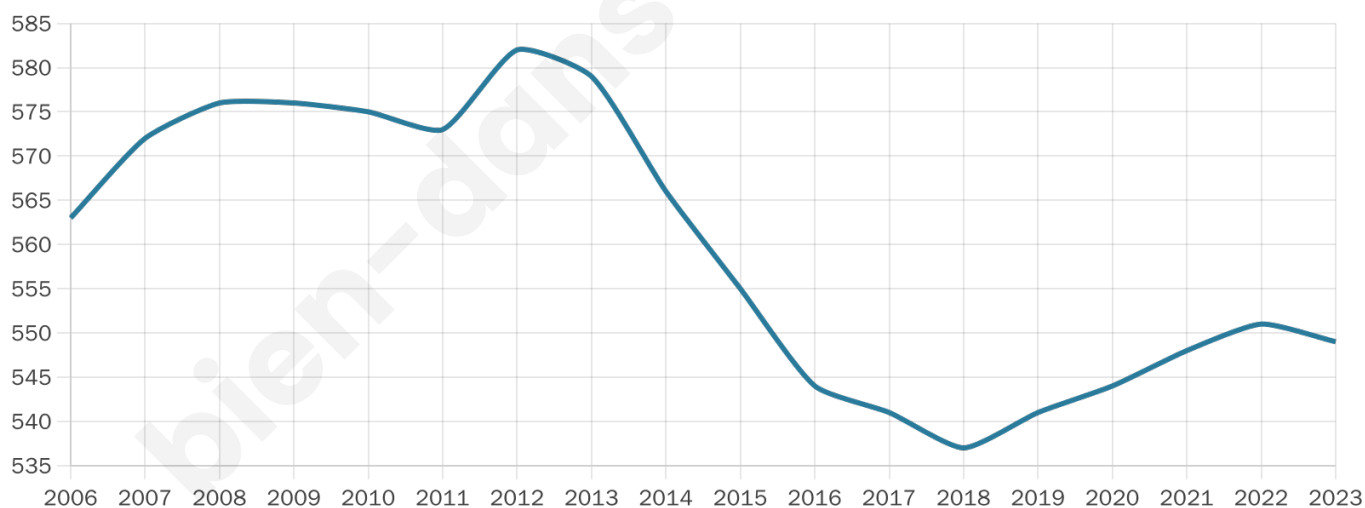
61 h/km²



Revenu moyen

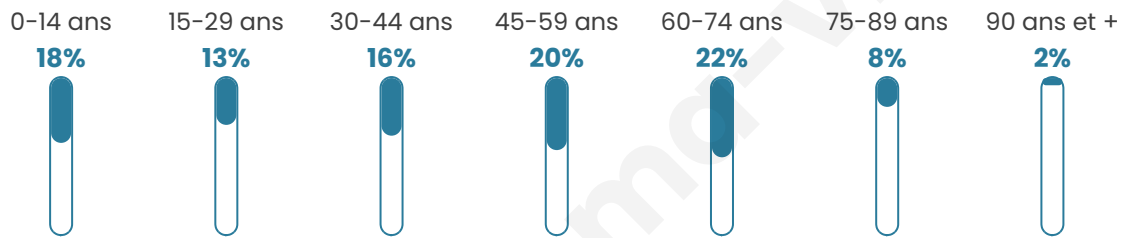
20 760 €/an

Evolution du nombre d'habitants

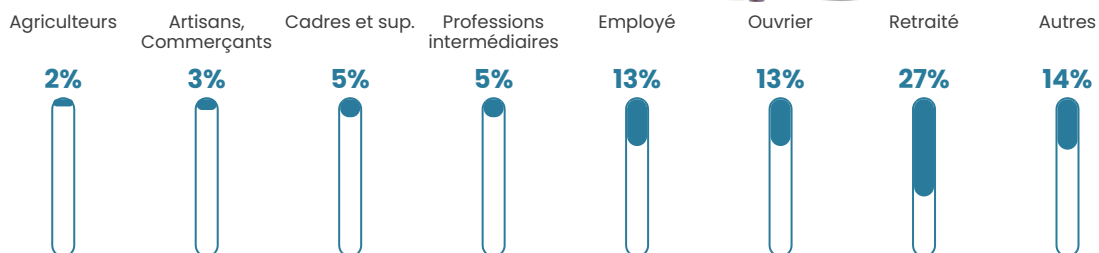


Sources : Institut national de la statistique et des études économiques (insee) selon Les dernières parutions officielles de 2024 portant sur les années 2020, 2021 et 2022.


Tranche d'âge




Activité professionnelle



Niveau de diplôme















Composition des ménages



Profils électoraux

Premier tour

	Marine LE PEN	40.17 %
	Emmanuel MACRON	21.37 %
	Jean-Luc MÉLENCHON	14.81 %
	Éric ZEMMOUR	6.55 %
	Jean LASSALLE	4.27 %
	Anne HIDALGO	3.13 %
	Fabien ROUSSEL	2.56 %
	Valérie PÉCRESSÉ	1.99 %
	Nathalie ARTHAUD	1.71 %
	Philippe POUTOU	1.42 %
	Nicolas DUPONT- AIGNAN	1.14 %
	Yannick JADOT	0.85 %



480 inscrits

Participation : 75.21%

Votes blancs : 1.66%

Votes nuls : 1.11%

Second tour

	Emmanuel MACRON	41,05 %
	Marine LE PEN	58,95 %

480 inscrits

Participation : 76.04%

Votes blancs : 9.04%

Votes nuls : 2.19%

Sécurité



Agressions physiques / sexuelles

0



Cambriolages

0



Vols / dégradations

0



Stupéfiants

0

Evolution du nombre d'infractions



Pour comparer

(en proportion du nombre d'habitants)

■ Ville ■ Département ■ Région



Sources : Bases statistiques communale, départementale et régionale de la délinquance enregistrée par la police et la gendarmerie nationales selon les dernières parutions officielles de 2025 portant sur l'année 2024 ([data.gouv](https://data.gouv.fr)).

Agressions physiques / sexuelles : Violences sexuelles, coups et blessures volontaires intrafamiliaux, coups et blessures volontaires, autres coups, blessures volontaires et vols violents sans arme.

Cambriolages : Cambriolages de logements.

Vols : Vols avec armes, vols d'accessoires sur véhicules, vols dans les véhicules, vols de véhicules, vols sans violence contre des personnes, destructions, dégradations volontaires et escroqueries.

Stupéfiants : Trafic de stupéfiants dont (AFD) et usage de stupéfiants.

Services à la population



Commerce

Hypermarché	X Cars 9km
Supermarché	X Étauliers 5km
Superette	X Saugon 4km
Boulangerie	X Étauliers 4km
Boucherie	X Eyrans 4km
Restaurant	X Cartelègue 4km
Garage	X Campugnan 2km
Station-service	X Saugon 4km
Banque	X Saint-Savin 9km
La poste	X Cartelègue 4km
Coiffeur	X Cartelègue 2km
Tabac	X Eyrans 4km
Bars / discothèque	X Étauliers 5km
Bibliothèque	X Blaye 11km
Cinéma	X Blaye 10km
Vétérinaire	X Campugnan 1km



Santé

Pharmacie	X Cartelègue 2km
Hôpital	X Saint-Girons-d'Aiguevives 5km
Laboratoire d'analyses médicales	X Blaye 10km
Etablissement pour handicapé	X Braud-et-Saint-Louis 9km
EHPA	X Braud-et-Saint-Louis 9km
Médecin	X Cartelègue 3km
Dentiste	X Cartelègue 3km
Chirurgien	X Braud-et-Saint-Louis 9km
Dermatologue	X Braud-et-Saint-Louis 9km
Anesthésiste	X Saint-André-de-Cubzac 21km
Gastro-entérologue	X Saint-André-de-Cubzac 23km
Gynécologue	X Blaye 10km
Cancérologue	X Bordeaux 36km
Neurologue	X Ambarès-et-Lagrave 27km
Ophtalmologue	X Braud-et-Saint-Louis 9km
ORL	X Braud-et-Saint-Louis 9km
Cardiologue	X Saint-Christoly-de-Blaye 7km
Pédiatre	X Saint-André-de-Cubzac 23km
Pneumologue	X Jonzac 30km
Psychologue	X Saint-André-de-Cubzac 23km
Radiologue	X Braud-et-Saint-Louis 9km
Rhumatologue	X Étauliers 5km
Sage-femme	X Pugnac 12km



Éducation

Crèche	X Saint-Paul 4km
Ecole maternelle Public	X Saugon 4km
Ecole maternelle Privé	X Bordeaux 37km
Ecole primaire Public	1
Ecole primaire Privé	X Blaye 11km
Collège Public	X Blaye 11km
Collège Privé	X Blaye 11km
Lycée Public	X Blaye 11km
Lycée Privé	X Pauillac 16km

Sources : Base Sirene des entreprises et de leurs établissements selon les dernières parutions officielles de 2025 portant sur l'année 2024 ([data.gouv](#)). Liste, localisation et tarifs des professionnels de santé selon les dernières parutions officielles de 2025 portant sur l'année 2024 ([opendatasoft](#)) et FINISS Extraction du Fichier des établissements selon les dernières parutions officielles de 2025 portant sur l'année 2024 ([data.gouv](#)). Adresse et géolocalisation des établissements d'enseignement du premier et second degrés selon les dernières parutions officielles de 2025 portant sur l'année 2024 ([data.education.gouv](#))

Villes autour de Générac

Ville	Habitants	Superficie	Pop densité	Pop active	Taux chômage	Revenu moyen	Prix immobilier
Campugnan	516	6 km ²	86 h/km ²	45.9%	6.2%	21 770 €/an	1 256 €/m ²
Cartelègue (2 avis)	1 334	11 km ²	121 h/km ²	42.7%	6.9%	20 510 €/an	1 241 €/m ²
Saugon	504	15 km ²	34 h/km ²	48.6%	6.5%	20 830 €/an	1 674 €/m ²
Saint-Girons-d'Aiguevives	971	11 km ²	88 h/km ²	50.7%	6.3%	21 090 €/an	1 196 €/m ²
Étauliers (2 avis)	1 662	13 km ²	128 h/km ²	40.6%	6%	20 490 €/an	1 149 €/m ²
Eyrans (1 avis)	756	4 km ²	189 h/km ²	43.9%	4.5%	21 940 €/an	1 168 €/m ²
Saint-Paul	1 020	10 km ²	102 h/km ²	43.7%	5.4%	21 340 €/an	1 520 €/m ²
Mazion	537	3 km ²	179 h/km ²	48.2%	7.4%	19 810 €/an	1 265 €/m ²
Fours	260	4 km ²	65 h/km ²	47.7%	3.8%	21 790 €/an	2 199 €/m ²
Saint-Genès-de-Blaye (1 avis)	491	7 km ²	70 h/km ²	46.6%	5.3%	23 830 €/an	1 479 €/m ²
Reignac	1 628	37 km ²	44 h/km ²	44%	5.3%	19 810 €/an	1 237 €/m ²
Saint-Seurin-de-Cursac	771	2 km ²	386 h/km ²	45.3%	4.7%	21 280 €/an	1 564 €/m ²
Anglade	887	13 km ²	68 h/km ²	43.3%	4.4%	20 630 €/an	1 425 €/m ²
Cars	1 227	11 km ²	112 h/km ²	41.8%	5.4%	22 630 €/an	1 131 €/m ²
Saint-Christoly-de-Blaye (1 avis)	1 879	28 km ²	67 h/km ²	44.3%	5.1%	20 880 €/an	1 415 €/m ²

bien-dans-ma-ville.fr



Vous aimez votre ville ? Notez-la !

Et faites-nous part de vos remarques constructives



Avec

BIEN dans
ma **VILLE** 