



Version web

# Ville de Générac

Présenté par

**BIEN** dans  
ma **VILLE** 

# Sommaire

Situation géographique .....	3
Statistiques sur la population .....	4
Evolution du nombre d'habitants .....	4
Tranche d'âge .....	5
0-14 ans .....	5
15-29 ans .....	5
30-44 ans .....	5
45-59 ans .....	5
60-74 ans .....	5
75-89 ans .....	5
90 ans et + .....	5
Activité professionnelle .....	5
Agriculteurs .....	5
Artisans, Commerçants .....	5
Cadres et sup. ....	5
Professions intermédiaires .....	5
Employé .....	5
Ouvrier .....	5
Retraité .....	5
Autres .....	5
Niveau de diplôme .....	6
Sans diplôme ou CEP .....	6
Brevet, BEPC, DNB .....	6
CAP-BEP ou équivalent .....	6
BAC ou équivalent .....	6
BAC+2 .....	6
BAC+3 ou +4 .....	6
BAC+5 ou plus .....	6
Composition des ménages .....	6
Couple sans enfant .....	6
Couple avec enfant(s) .....	6
Famille monoparentale .....	6
Colocation / Autre .....	6
Personnes seules .....	6
Profils électoraux .....	7
Premier tour .....	7
Sécurité .....	8
Evolution du nombre d'infractions .....	8
Pour comparer .....	9
Services à la population .....	10
Commerce .....	10
Éducation .....	10
Villes autour de Générac .....	11
Avis sur la ville de Générac .....	12
Moyenne par critère .....	12
Villes autour de Générac .....	12
Répartition des avis par note .....	12
Répartition des avis par note .....	12

# Situation géographique



## i Informations clés

- **Région** : Occitanie
- **Département** : Gard
- **Code postal** : 30510
- **Superficie** : 24 km<sup>2</sup>



# Statistiques sur la population



Nombre d'habitants

**4 046**



Age moyen

**42 ans**



Pop active

**47.5%**



Taux chômage

**9.3%**



Pop densité

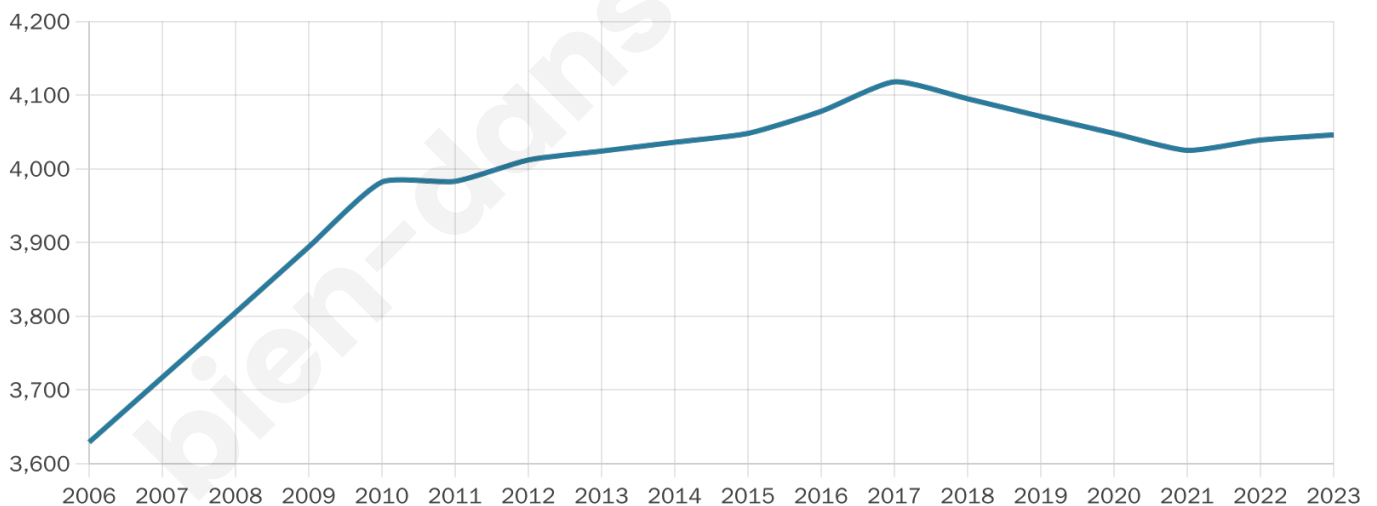
**169 h/km<sup>2</sup>**



Revenu moyen

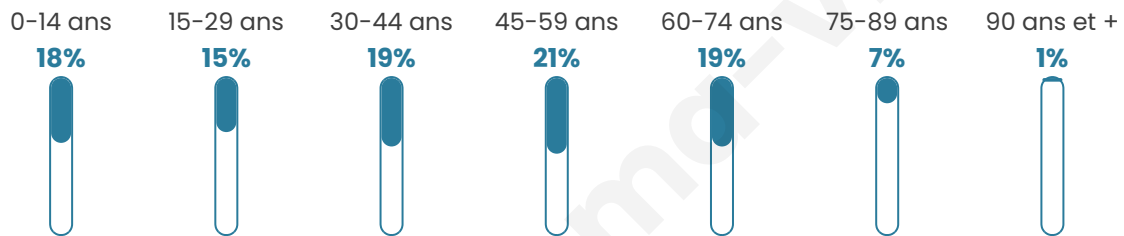
**23 110 €/an**

## Evolution du nombre d'habitants

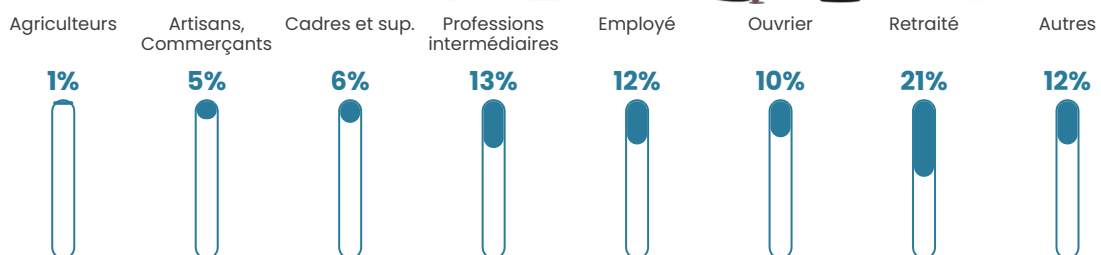


Sources : Institut national de la statistique et des études économiques (insee) selon Les dernières parutions officielles de 2024 portant sur les années 2020, 2021 et 2022.


## Tranche d'âge




## Activité professionnelle



## Niveau de diplôme



## Composition des ménages



# Profils électoraux

## Premier tour

	Marine LE PEN	34.39 %
	Emmanuel MACRON	23.44 %
	Jean-Luc MÉLENCHON	13.85 %
	Éric ZEMMOUR	10.27 %
	Valérie PÉCRESSE	4.97 %
	Jean LASSALLE	3.03 %
	Yannick JADOT	2.90 %
	Nicolas DUPONT-AIGNAN	2.74 %
	Fabien ROUSSEL	2.27 %
	Anne HIDALGO	1.18 %
	Philippe POUTOU	0.63 %
	Nathalie ARTHAUD	0.34 %



### 3 128 inscrits

Participation : 77.91%

Votes blancs : 2.01%

Votes nuls : 0.49%

## Second tour

	Emmanuel MACRON	44,25 %
	Marine LE PEN	55,75 %

### 3 129 inscrits

Participation : 76.83%

Votes blancs : 5.28%

Votes nuls : 2.12%

# Sécurité



Agressions physiques / sexuelles

**11**



Cambriolages

**8**



Vols / dégradations

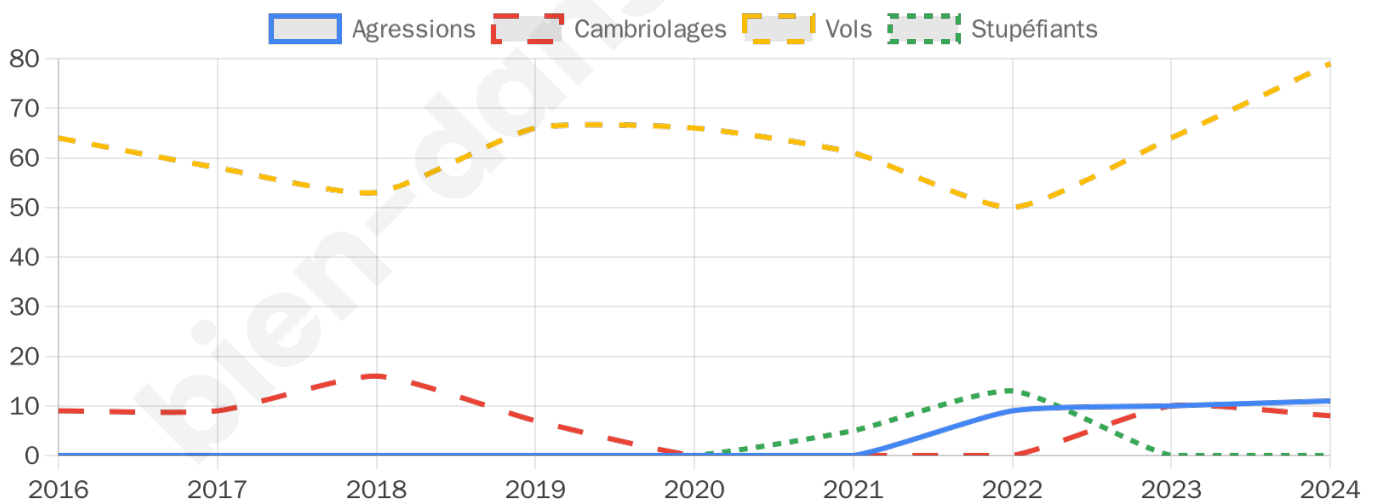
**79**



Stupéfiants

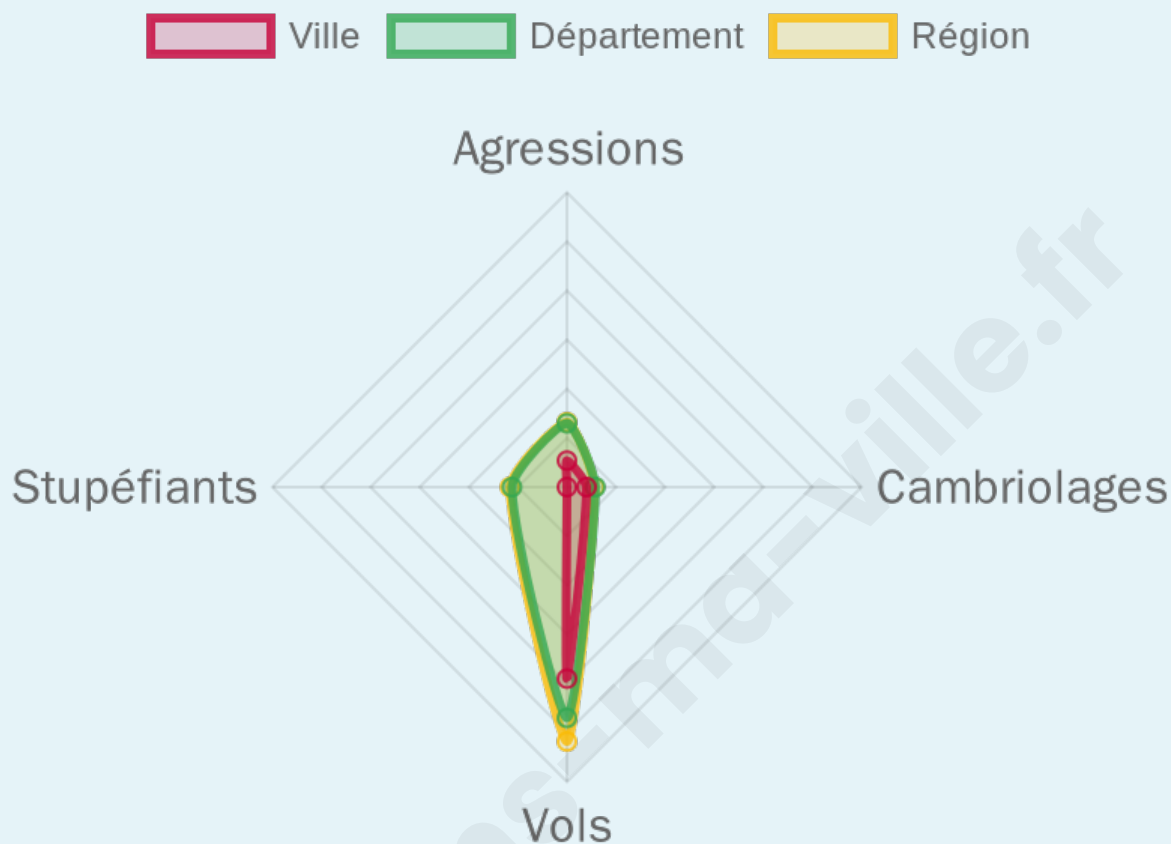
**0**

## Evolution du nombre d'infractions



## Pour comparer

(en proportion du nombre d'habitants)



Sources : Bases statistiques communale, départementale et régionale de la délinquance enregistrée par la police et la gendarmerie nationales selon les dernières parutions officielles de 2025 portant sur l'année 2024 ([data.gouv](https://data.gouv.fr)).

Agressions physiques / sexuelles : Violences sexuelles, coups et blessures volontaires intrafamiliaux, coups et blessures volontaires, autres coups, blessures volontaires et vols violents sans arme.

Cambriolages : Cambriolages de logements.

Vols : Vols avec armes, vols d'accessoires sur véhicules, vols dans les véhicules, vols de véhicules, vols sans violence contre des personnes, destructions, dégradations volontaires et escroqueries.

Stupéfiants : Trafic de stupéfiants dont (AFD) et usage de stupéfiants.

# Services à la population



## Commerce

Hypermarché	X <u>Milhaud</u> 7km
Supermarché	1
Superette	1
Boulangerie	2
Boucherie	5
Restaurant	4
Garage	13
Station-service	1
Banque	1
La poste	3
Coiffeur	6
Tabac	1
Bars / discothèque	2
Bibliothèque	X <u>Bernis</u> 6km
Cinéma	X <u>Nîmes</u> 9km
Vétérinaire	1



## Santé

Pharmacie	1
Hôpital	X <u>Vauvert</u> 6km
Laboratoire d'analyses médicales	X <u>Milhaud</u> 7km
Etablissement pour handicapé	X <u>Bernis</u> 6km
EHPA	X <u>Beauvoisin</u> 3km
Médecin	1
Dentiste	2
Chirurgien	X <u>Nîmes</u> 9km
Dermatologue	X <u>Nîmes</u> 9km
Anesthésiste	X <u>Nîmes</u> 9km
Gastro-entérologue	X <u>Nîmes</u> 9km
Gynécologue	X <u>Nîmes</u> 9km
Cancérologue	X <u>Nîmes</u> 10km
Neurologue	X <u>Nîmes</u> 9km
Ophtalmologue	X <u>Vauvert</u> 8km
ORL	X <u>Nîmes</u> 10km
Cardiologue	X <u>Nîmes</u> 9km
Pédiatre	X <u>Milhaud</u> 7km
Pneumologue	X <u>Nîmes</u> 9km
Psychologue	X <u>Nîmes</u> 9km
Radiologue	X <u>Saint-Gilles</u> 8km
Rhumatologue	X <u>Nîmes</u> 9km
Sage-femme	X <u>Aubord</u> 4km



## Éducation

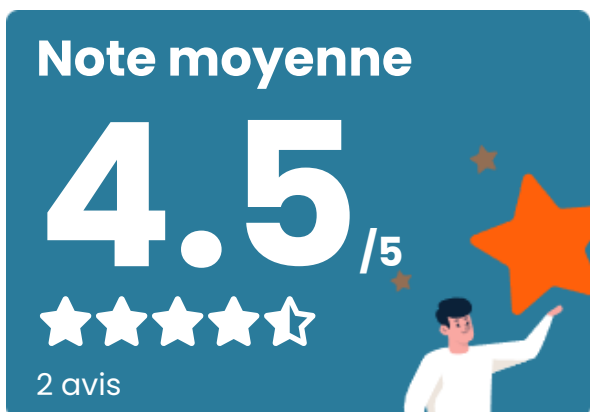
Crèche	5
Ecole maternelle Public	1
Ecole maternelle Privé	X <u>Langlade</u> 11km
Ecole primaire Public	1
Ecole primaire Privé	1
Collège Public	X <u>Vauvert</u> 8km
Collège Privé	X <u>Nîmes</u> 4km
Lycée Public	X <u>Milhaud</u> 7km
Lycée Privé	X <u>Vestric-et-Candiac</u> 7km

Sources : Base Sirene des entreprises et de leurs établissements selon les dernières parutions officielles de 2025 portant sur l'année 2024 ([data.gouv](#)). Liste, localisation et tarifs des professionnels de santé selon les dernières parutions officielles de 2025 portant sur l'année 2024 ([opendatasoft](#)) et FINESS Extraction du Fichier des établissements selon les dernières parutions officielles de 2025 portant sur l'année 2024 ([data.gouv](#)). Adresse et géolocalisation des établissements d'enseignement du premier et second degrés selon les dernières parutions officielles de 2025 portant sur l'année 2024 ([data.education.gouv](#))



## Villes autour de Générac

Ville	Habitants	Superficie	Pop densité	Pop active	Taux chômage	Revenu moyen	Prix immobilier
Beauvoisin (7 avis)	6 066	27 km <sup>2</sup>	225 h/km <sup>2</sup>	46%	4.5%	22 300 €/an	2 248 €/m <sup>2</sup>
Aubord (3 avis)	2 253	9 km <sup>2</sup>	250 h/km <sup>2</sup>	50.3%	5.8%	24 550 €/an	2 195 €/m <sup>2</sup>
Vauvert (9 avis)	11 671	109 km <sup>2</sup>	107 h/km <sup>2</sup>	43.4%	6.7%	19 990 €/an	2 002 €/m <sup>2</sup>
Garons (2 avis)	5 381	12 km <sup>2</sup>	448 h/km <sup>2</sup>	44.8%	6.5%	22 230 €/an	2 109 €/m <sup>2</sup>
Bernis (7 avis)	3 286	12 km <sup>2</sup>	274 h/km <sup>2</sup>	48%	4.9%	23 200 €/an	2 347 €/m <sup>2</sup>
Milhaud (9 avis)	6 297	18 km <sup>2</sup>	350 h/km <sup>2</sup>	40.1%	5.4%	20 950 €/an	2 064 €/m <sup>2</sup>
Uchaud (3 avis)	4 879	8 km <sup>2</sup>	610 h/km <sup>2</sup>	46.1%	6.4%	21 440 €/an	2 120 €/m <sup>2</sup>
Caissargues	4 079	8 km <sup>2</sup>	510 h/km <sup>2</sup>	43.3%	5.6%	24 320 €/an	2 275 €/m <sup>2</sup>
Vestric-et-Candiac (1 avis)	1 354	10 km <sup>2</sup>	135 h/km <sup>2</sup>	47.4%	5.8%	22 380 €/an	2 428 €/m <sup>2</sup>
Saint-Gilles (19 avis)	14 734	153 km <sup>2</sup>	96 h/km <sup>2</sup>	40.6%	7.2%	18 590 €/an	1 633 €/m <sup>2</sup>
Codognan (4 avis)	2 529	4 km <sup>2</sup>	632 h/km <sup>2</sup>	47.6%	4.9%	24 070 €/an	2 379 €/m <sup>2</sup>
Bouillargues (7 avis)	6 070	15 km <sup>2</sup>	405 h/km <sup>2</sup>	47.7%	5%	24 000 €/an	2 299 €/m <sup>2</sup>
Boissières (1 avis)	588	3 km <sup>2</sup>	196 h/km <sup>2</sup>	47.8%	3.1%	26 600 €/an	2 176 €/m <sup>2</sup>
Vergèze (1 avis)	5 788	10 km <sup>2</sup>	579 h/km <sup>2</sup>	45.3%	4.6%	23 860 €/an	2 213 €/m <sup>2</sup>
Nages-et-Solorgues (3 avis)	2 212	6 km <sup>2</sup>	369 h/km <sup>2</sup>	44.2%	3.3%	27 660 €/an	2 592 €/m <sup>2</sup>

# Avis sur la ville de Générac



## Moyenne par critère



## Villes autour de Générac

Ville	Note globale	Sécurité	Éducation	Sport Loisir	Environnement	Vie pratique
Beauvoisin (7 avis)	3.1	3.4	3.4	2.9	3.3	2.6
Aubord (3 avis)	3.9	3.7	<b>4.7</b>	<b>4.0</b>	<b>4.0</b>	3.3
Vauvert (9 avis)	3.6	3.4	3.6	3.8	3.8	3.6
Garons (2 avis)	2.1	2.0	2.5	3.0	<b>1.5</b>	<b>1.5</b>
Bernis (7 avis)	2.7	3.3	2.9	1.9	3.1	2.1
Milhaud (9 avis)	2.2	1.6	2.3	2.3	1.7	3.1
Uchaud (3 avis)	3.9	<b>4.0</b>	<b>4.3</b>	3.7	<b>4.0</b>	3.7
Caissargues	-	-	-	-	-	-
Vestric-et-Candiac (1 avis)	2.2	2.0	3.0	<b>1.0</b>	<b>4.0</b>	<b>1.0</b>
Saint-Gilles (19 avis)	3.5	3.3	3.3	3.5	3.6	3.8
Codognan (4 avis)	3.5	3.0	<b>4.0</b>	3.8	3.3	3.5
Bouillargues (7 avis)	3.6	3.9	3.9	3.1	3.7	3.6
Boissières (1 avis)	<b>4.2</b>	<b>5.0</b>	<b>4.0</b>	3.0	<b>5.0</b>	<b>4.0</b>
Vergèze (1 avis)	<b>4.0</b>	<b>5.0</b>	<b>4.0</b>	<b>4.0</b>	<b>4.0</b>	3.0
Nages-et-Solorgues (3 avis)	2.1	2.0	3.3	<b>1.3</b>	2.3	1.7



# **Vous aimez votre ville ? Notez-la !**

Et faites-nous part de vos remarques constructives



Avec

**BIEN** dans ma **VILLE** 