



Version web

Ville de Gémonval

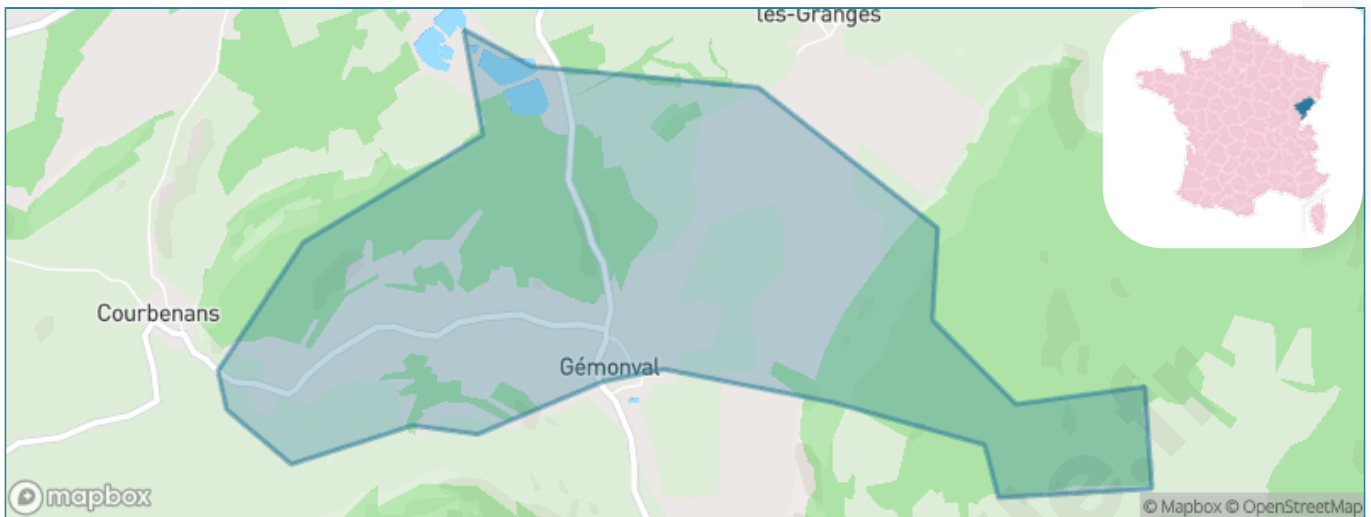
Présenté par

BIEN dans
ma **VILLE** 

Sommaire

Situation géographique	3
Statistiques sur la population	4
Evolution du nombre d'habitants	4
Tranche d'âge	5
0-14 ans	5
15-29 ans	5
30-44 ans	5
45-59 ans	5
60-74 ans	5
75-89 ans	5
90 ans et +	5
Activité professionnelle	5
Agriculteurs	5
Artisans, Commerçants	5
Cadres et sup.	5
Professions intermédiaires	5
Employé	5
Ouvrier	5
Retraité	5
Autres	5
Niveau de diplôme	6
Sans diplôme ou CEP	6
Brevet, BEPC, DNB	6
CAP-BEP ou équivalent	6
BAC ou équivalent	6
BAC+2	6
BAC+3 ou +4	6
BAC+5 ou plus	6
Composition des ménages	6
Couple sans enfant	6
Couple avec enfant(s)	6
Famille monoparentale	6
Colocation / Autre	6
Personnes seules	6
Profils électoraux	7
Premier tour	7
Sécurité	8
Evolution du nombre d'infractions	8
Pour comparer	9
Services à la population	10
Commerce	10
Éducation	10
Villes autour de Gémonval	11

Situation géographique



i Informations clés

- **Région** : Bourgogne-Franche-Comté
- **Département** : Doubs
- **Code postal** : 25250
- **Superficie** : 3 km²

RÉGION
BOURGOGNE
FRANCHE
COMTE

Doubs
le Département

Statistiques sur la population



Nombre d'habitants

81



Age moyen

45 ans



Pop active

48.1%



Taux chômage

3.9%



Pop densité

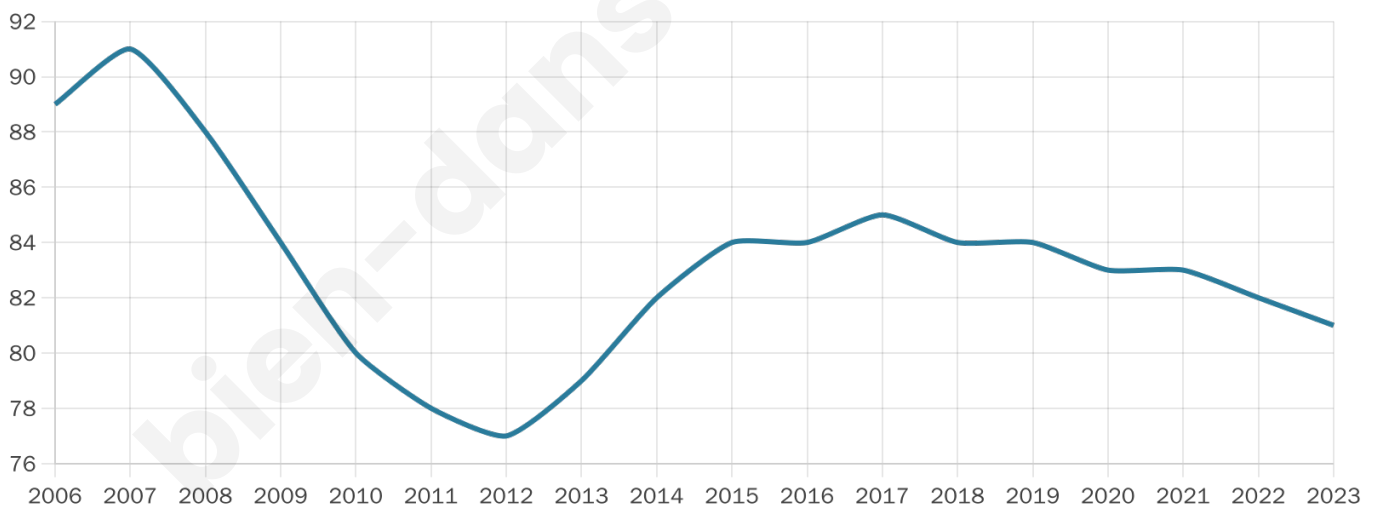
27 h/km²



Revenu moyen

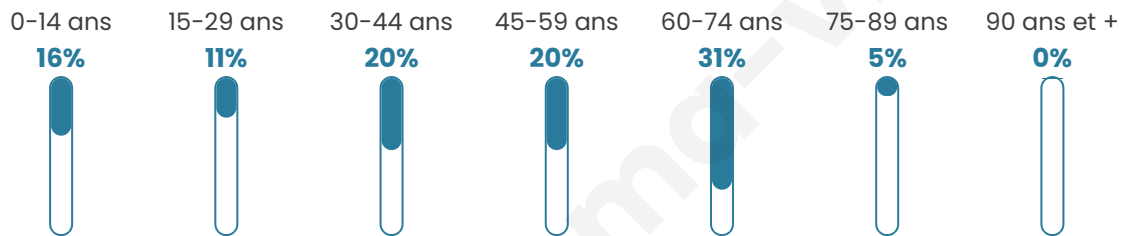
NC

Evolution du nombre d'habitants

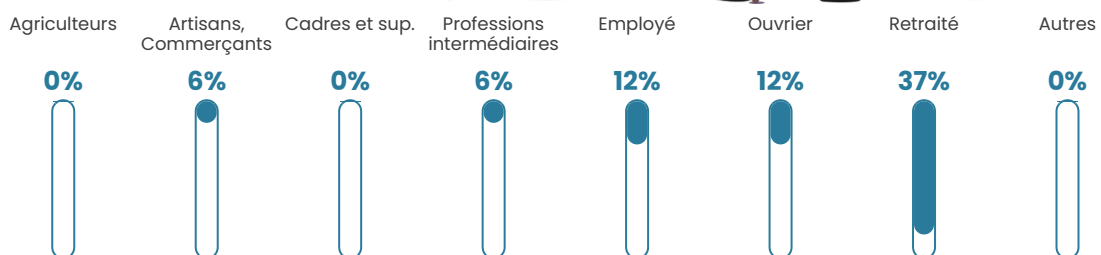


Sources : Institut national de la statistique et des études économiques (insee) selon Les dernières parutions officielles de 2024 portant sur les années 2020, 2021 et 2022.

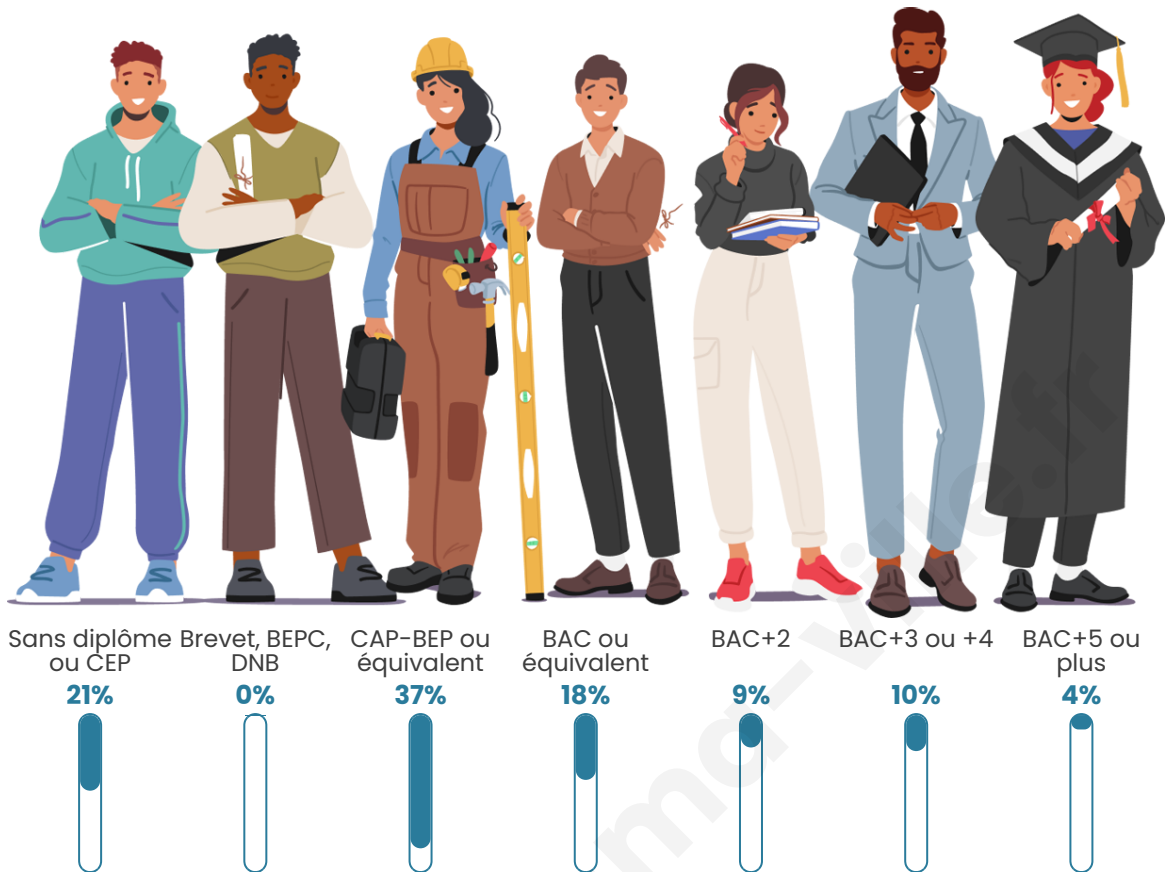
Tranche d'âge




Activité professionnelle



Niveau de diplôme















Composition des ménages



Profils électoraux



Premier tour

	Marine LE PEN	37.04 %
	Emmanuel MACRON	18.52 %
	Jean-Luc MÉLENCHON	14.81 %
	Yannick JADOT	11.11 %
	Jean LASSALLE	5.56 %
	Éric ZEMMOUR	5.56 %
	Nicolas DUPONT-AIGNAN	3.70 %
	Fabien ROUSSEL	1.85 %
	Anne HIDALGO	1.85 %
	Nathalie ARTHAUD	0.00 %
	Valérie PÉCRESSE	0.00 %
	Philippe POUTOU	0.00 %

64 inscrits

Participation : 84.37%
Votes blancs : 0.00%
Votes nuls : 0.00%

Second tour

	Emmanuel MACRON	30 %
	Marine LE PEN	70 %

64 inscrits

Participation : 85.94%
Votes blancs : 7.27%
Votes nuls : 1.82%

Sécurité



Agressions physiques / sexuelles

0



Cambriolages

0



Vols / dégradations

0



Stupéfiants

0

Evolution du nombre d'infractions



Pour comparer

(en proportion du nombre d'habitants)



Sources : Bases statistiques communale, départementale et régionale de la délinquance enregistrée par la police et la gendarmerie nationales selon les dernières parutions officielles de 2025 portant sur l'année 2024 ([data.gouv](https://data.gouv.fr)).

Agressions physiques / sexuelles : Violences sexuelles, coups et blessures volontaires intrafamiliaux, coups et blessures volontaires, autres coups, blessures volontaires et vols violents sans arme.

Cambriolages : Cambriolages de logements.

Vols : Vols avec armes, vols d'accessoires sur véhicules, vols dans les véhicules, vols de véhicules, vols sans violence contre des personnes, destructions, dégradations volontaires et escroqueries.

Stupéfiants : Trafic de stupéfiants dont (AFD) et usage de stupéfiants.

Services à la population



Commerce

Hypermarché	X L'Isle-sur-le-Doubs 9km
Supermarché	X Arcey 5km
Superette	X Saulnot 5km
Boulangerie	X Courchaton 4km
Boucherie	X L'Isle-sur-le-Doubs 9km
Restaurant	X Courchaton 4km
Garage	X Marvelise 1km
Station-service	X Arcey 7km
Banque	X L'Isle-sur-le-Doubs 9km
La poste	X Villers-sur-Saulnot 5km
Coiffeur	X Crevans-et-la-Chapelle-lès-Granges 2km
Tabac	X L'Isle-sur-le-Doubs 9km
Bars / discothèque	X Mélecey 7km
Bibliothèque	X Colombier-Fontaine 12km
Cinéma	X L'Isle-sur-le-Doubs 10km
Vétérinaire	X Geney 5km



Santé

Pharmacie	X Saulnot 5km
Hôpital	X Montbéliard 15km
Laboratoire d'analyses médicales	X L'Isle-sur-le-Doubs 10km
Etablissement pour handicapé	X Villersexel 12km
EHPA	X Désandans 7km
Médecin	X Saulnot 5km
Dentiste	X Montenois 8km
Chirurgien	X Montbéliard 17km
Dermatologue	X Montbéliard 16km
Anesthésiste	X Trévenans 22km
Gastro-entérologue	X Héricourt 14km
Gynécologue	X Montbéliard 15km
Cancérologue	X 0km
Neurologue	X Luré 17km
Ophthalmologue	X Montbéliard 16km
ORL	X Audincourt 20km
Cardiologue	X Montbéliard 17km
Pédiatre	X Luré 18km
Pneumologue	X Luré 18km
Psychologue	X Héricourt 14km
Radiologue	X Montbéliard 15km
Rhumatologue	X Belfort 24km
Sage-femme	X L'Isle-sur-le-Doubs 10km



Éducation

Crèche	X Montenois 7km
Ecole maternelle Public	X Montenois 8km
Ecole maternelle Privé	X Lutterbach 58km
Ecole primaire Public	X Courchaton 4km
Ecole primaire Privé	X Aibre 9km
Collège Public	X L'Isle-sur-le-Doubs 10km
Collège Privé	X Héricourt 14km
Lycée Public	X Héricourt 14km
Lycée Privé	X Villersexel 11km

Sources : Base Sirene des entreprises et de leurs établissements selon les dernières parutions officielles de 2025 portant sur l'année 2024 ([data.gouv](#)). Liste, localisation et tarifs des professionnels de santé selon les dernières parutions officielles de 2025 portant sur l'année 2024 ([opendatasoft](#)) et FINISS Extraction du Fichier des établissements selon les dernières parutions officielles de 2025 portant sur l'année 2024 ([data.gouv](#)). Adresse et géolocalisation des établissements d'enseignement du premier et second degrés selon les dernières parutions officielles de 2025 portant sur l'année 2024 ([data.education.gouv](#))

Villes autour de Gémonval

Ville	Habitants	Superficie	Pop densité	Pop active	Taux chômage	Revenu moyen	Prix immobilier
Crevans-et-la-Chapelle-lès-Granges (1 avis)	248	3 km ²	83 h/km ²	47.6%	4.8%	20 870 €/an	1 432 €/m ²
Marvelise	147	4 km ²	37 h/km ²	50.3%	3.4%	25 650 €/an	1 957 €/m ²
Secenans	183	2 km ²	92 h/km ²	49.2%	5.5%	20 320 €/an	1 111 €/m ²
Vellechevreux-et-Courbenans	118	9 km ²	13 h/km ²	43.2%	4.2%	22 690 €/an	1 886 €/m ²
Granges-le-Bourg	379	10 km ²	38 h/km ²	49.1%	3.7%	21 760 €/an	1 418 €/m ²
Granges-la-Ville	181	2 km ²	91 h/km ²	49.7%	2.8%	21 340 €/an	1 122 €/m ²
Georfans	40	3 km ²	13 h/km ²	47.5%	5%	NC	1 407 €/m ²
Courchaton	600	13 km ²	46 h/km ²	32.7%	2.5%	21 110 €/an	1 087 €/m ²
Onans (2 avis)	368	14 km ²	26 h/km ²	42.7%	3.5%	24 000 €/an	1 440 €/m ²
Accolans	87	5 km ²	17 h/km ²	43.7%	2.3%	NC	1 151 €/m ²
Saulnot	758	26 km ²	29 h/km ²	42.1%	4.2%	21 660 €/an	1 268 €/m ²
Grammont	67	5 km ²	13 h/km ²	46.3%	9%	NC	582 €/m ²
Saint-Ferjeux	78	1 km ²	78 h/km ²	50%	6.4%	NC	1 562 €/m ²
Villers-sur-Saulnot (1 avis)	124	2 km ²	62 h/km ²	50%	3.2%	21 640 €/an	1 280 €/m ²
Senargent-Mignafans	287	10 km ²	29 h/km ²	46.7%	4.2%	22 150 €/an	1 450 €/m ²

bien-dans-ma-ville.fr



Vous aimez votre ville ? Notez-la !

Et faites-nous part de vos remarques constructives



Avec

BIEN dans ma **VILLE** 