



Version web

Ville de Gemeaux

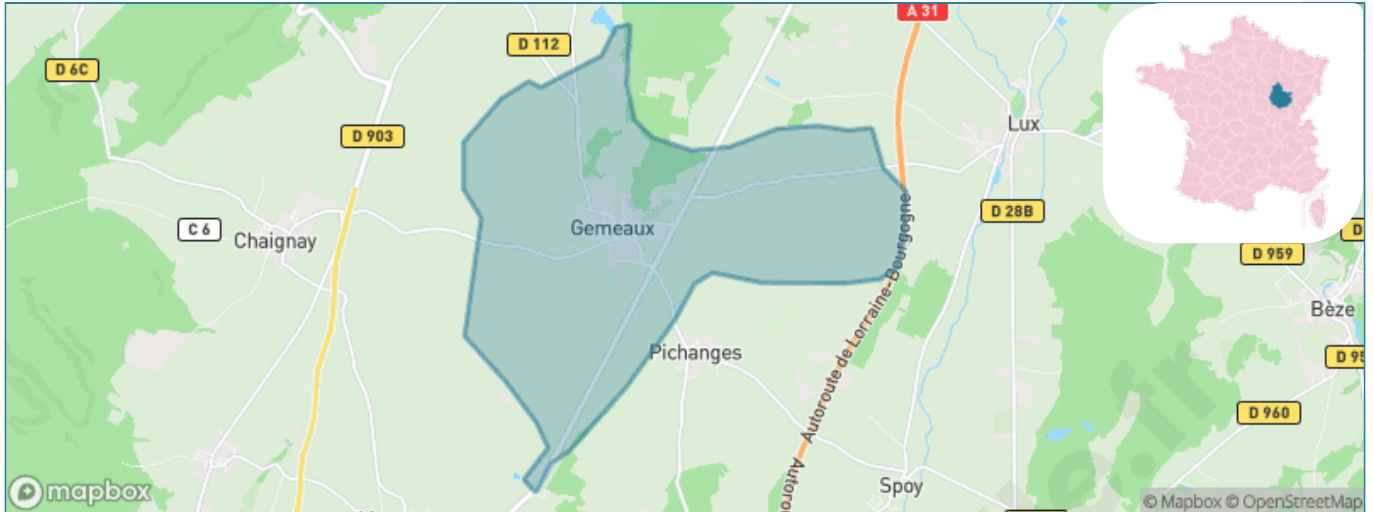
Présenté par

BIEN dans
ma **VILLE** 

Sommaire

Situation géographique	3
Statistiques sur la population	4
Evolution du nombre d'habitants	4
Tranche d'âge	5
0-14 ans	5
15-29 ans	5
30-44 ans	5
45-59 ans	5
60-74 ans	5
75-89 ans	5
90 ans et +	5
Activité professionnelle	5
Agriculteurs	5
Artisans, Commerçants	5
Cadres et sup.	5
Professions intermédiaires	5
Employé	5
Ouvrier	5
Retraité	5
Autres	5
Niveau de diplôme	6
Sans diplôme ou CEP	6
Brevet, BEPC, DNB	6
CAP-BEP ou équivalent	6
BAC ou équivalent	6
BAC+2	6
BAC+3 ou +4	6
BAC+5 ou plus	6
Composition des ménages	6
Couple sans enfant	6
Couple avec enfant(s)	6
Famille monoparentale	6
Colocation / Autre	6
Personnes seules	6
Profils électoraux	7
Premier tour	7
Sécurité	8
Evolution du nombre d'infractions	8
Pour comparer	9
Services à la population	10
Commerce	10
Éducation	10
Villes autour de Gemeaux	12

Situation géographique



i Informations clés

- **Région** : Bourgogne-Franche-Comté
- **Département** : Côte-d'or
- **Code postal** : 21120
- **Superficie** : 19 km²

RÉGION
BOURGOGNE
FRANCHE
COMTE

Côte
d'Or
LE DÉPARTEMENT



Statistiques sur la population



Nombre d'habitants

974



Age moyen

37 ans



Pop active

54.3%



Taux chômage

4.4%



Pop densité

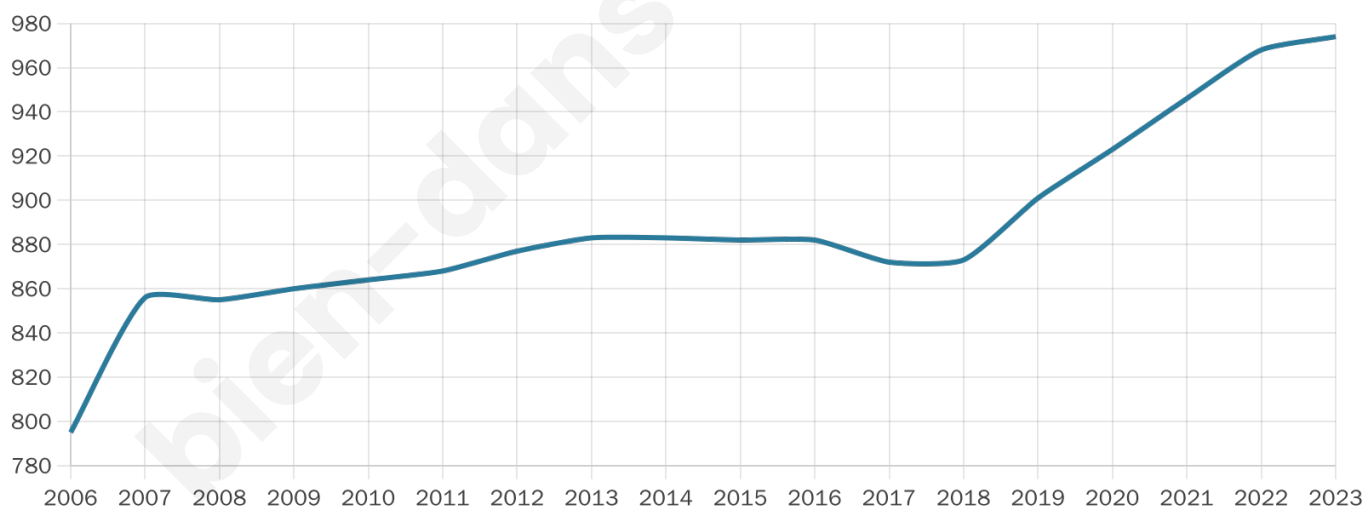
51 h/km²



Revenu moyen

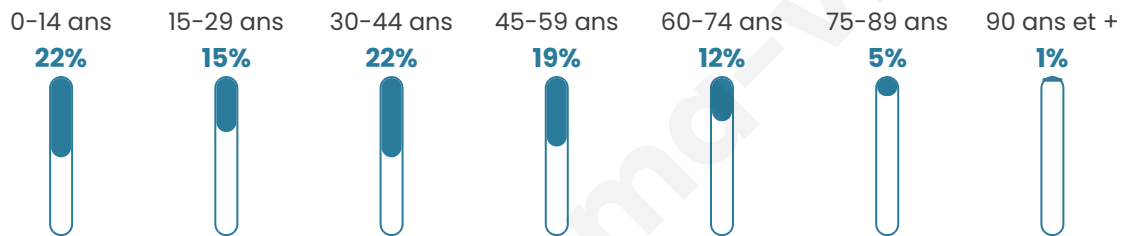
25 920 €/an

Evolution du nombre d'habitants

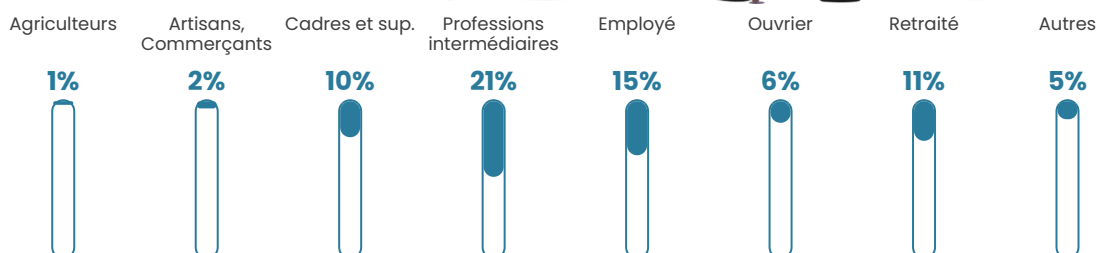


Sources : Institut national de la statistique et des études économiques (insee) selon Les dernières parutions officielles de 2024 portant sur les années 2020, 2021 et 2022.


Tranche d'âge




Activité professionnelle



Niveau de diplôme















Composition des ménages





Profils électoraux

Premier tour

	Emmanuel MACRON	28.17 %
	Marine LE PEN	26.87 %
	Jean-Luc MÉLENCHON	15.67 %
	Éric ZEMMOUR	8.02 %
	Yannick JADOT	5.78 %
	Valérie PÉCRESE	4.29 %
	Fabien ROUSSEL	3.54 %
	Jean LASSALLE	2.99 %
	Nicolas DUPONT- AIGNAN	1.68 %
	Anne HIDALGO	1.31 %
	Philippe POUTOU	1.31 %
	Nathalie ARTHAUD	0.37 %

Second tour

	Emmanuel MACRON	54,59 %
	Marine LE PEN	45,41 %

653 inscrits

Participation : 77.18%

Votes blancs : 9.72%

Votes nuls : 1.59%

653 inscrits

Participation : 84.84%

Votes blancs : 2.89%

Votes nuls : 0.36%

Sécurité



Agressions physiques / sexuelles

0



Cambriolages

0



Vols / dégradations

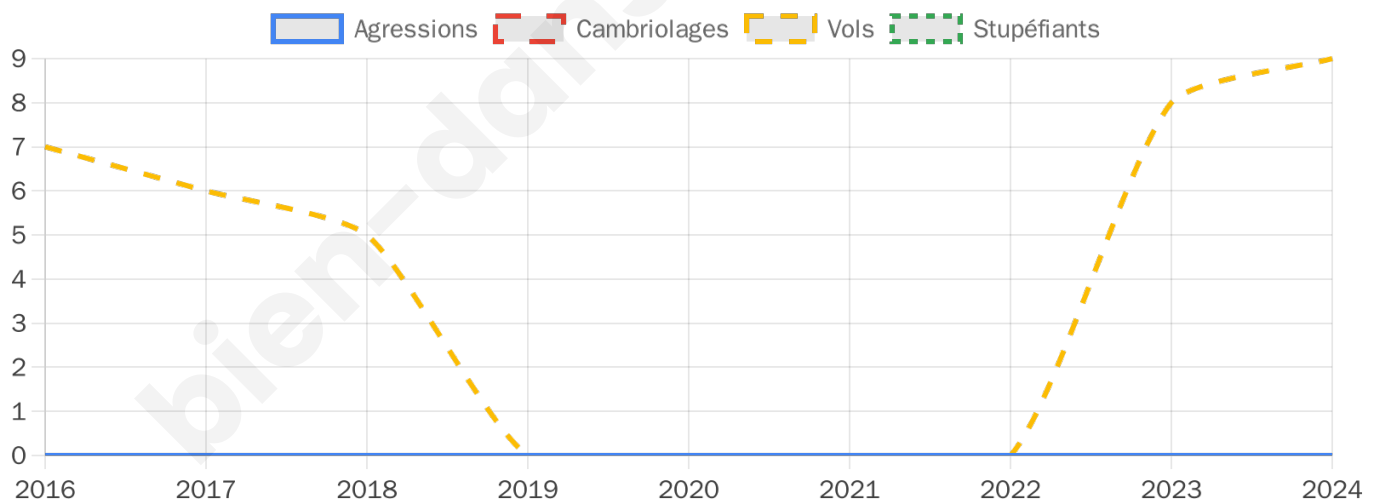
9



Stupéfiants

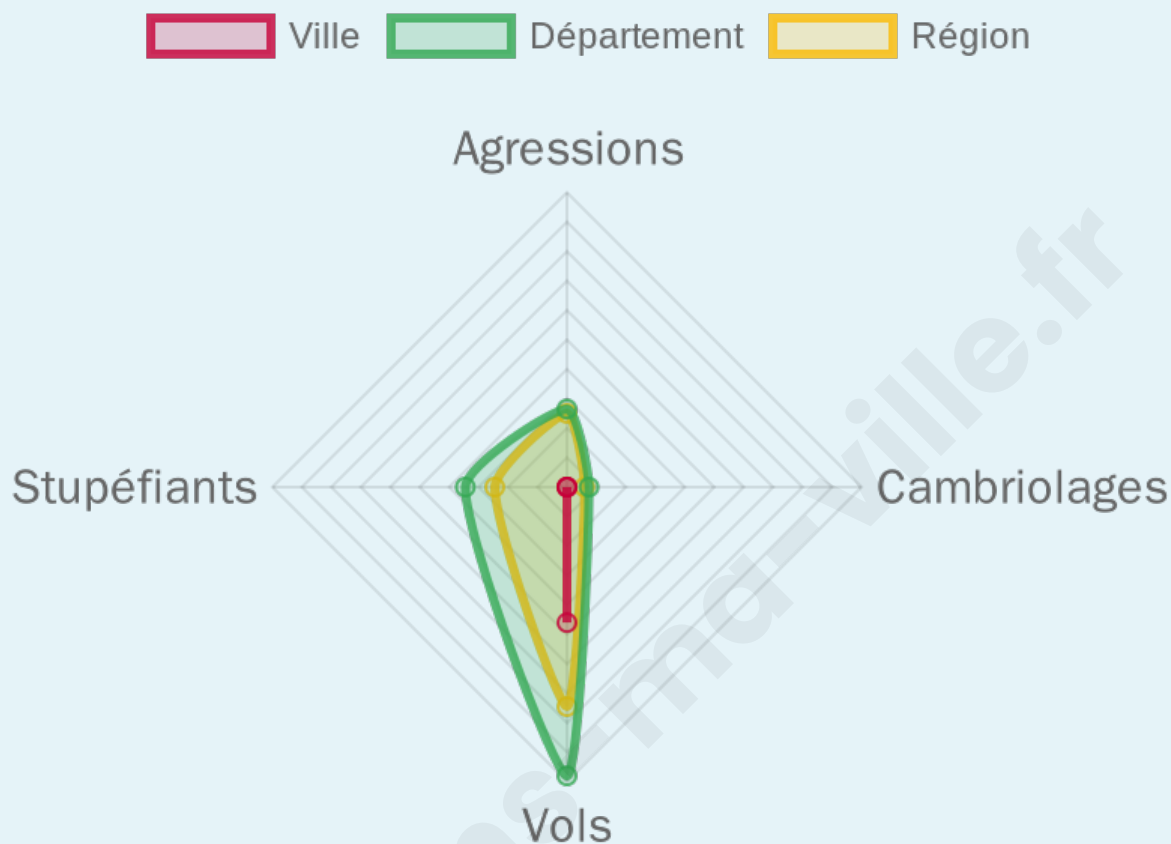
0

Evolution du nombre d'infractions



Pour comparer

(en proportion du nombre d'habitants)



Sources : Bases statistiques communale, départementale et régionale de la délinquance enregistrée par la police et la gendarmerie nationales selon les dernières parutions officielles de 2025 portant sur l'année 2024 ([data.gouv](https://data.gouv.fr)).

Agressions physiques / sexuelles : Violences sexuelles, coups et blessures volontaires intrafamiliaux, coups et blessures volontaires, autres coups, blessures volontaires et vols violents sans arme.

Cambriolages : Cambriolages de logements.

Vols : Vols avec armes, vols d'accessoires sur véhicules, vols dans les véhicules, vols de véhicules, vols sans violence contre des personnes, destructions, dégradations volontaires et escroqueries.

Stupéfiants : Trafic de stupéfiants dont (AFD) et usage de stupéfiants.

Services à la population



Commerce

Hypermarché	X Perrigny-lès-Dijon 11km
Supermarché	X Is-sur-Tille 4km
Superette	X Is-sur-Tille 5km
Boulangerie	X Marcilly-sur-Tille 4km
Boucherie	X Is-sur-Tille 5km
Restaurant	1
Garage	X Marcilly-sur-Tille 4km
Station-service	X Is-sur-Tille 4km
Banque	X Is-sur-Tille 5km
La poste	X Is-sur-Tille 4km
Coiffeur	1
Tabac	X Is-sur-Tille 5km
Bars / discothèque	X Marcilly-sur-Tille 4km
Bibliothèque	X Saint-Apollinaire 17km
Cinéma	X Dijon 19km
Vétérinaire	X Is-sur-Tille 5km



Santé

Pharmacie	X Marcilly-sur-Tille 4km
Hôpital	X Dijon 18km
Laboratoire d'analyses médicales	X Is-sur-Tille 5km
Etablissement pour handicapé	X Is-sur-Tille 4km
EHPA	X Is-sur-Tille 4km
Médecin	X Marcilly-sur-Tille 4km
Dentiste	X Is-sur-Tille 4km
Chirurgien	X Dijon 15km
Dermatologue	X Dijon 17km
Anesthésiste	X Dijon 15km
Gastro-entérologue	X Dijon 15km
Gynécologue	X Marsannay-le-Bois 6km
Cancérologue	X Chalon-sur-Saône 79km
Neurologue	X Dijon 15km
Ophtalmologue	X Dijon 14km
ORL	X Dijon 15km
Cardiologue	X Dijon 15km
Pédiatre	X Is-sur-Tille 5km
Pneumologue	X Dijon 17km
Psychologue	X Dijon 16km
Radiologue	X Dijon 15km
Rhumatologue	X Dijon 17km
Sage-femme	X Is-sur-Tille 5km



Éducation

Crèche	1
Ecole maternelle Public	1
Ecole maternelle Privé	X Domrémy-la-Pucelle 114km
Ecole primaire Public	1
Ecole primaire Privé	X Is-sur-Tille 5km
Collège Public	X Is-sur-Tille 5km
Collège Privé	X Brognon 9km
Lycée Public	X Dijon 16km
Lycée Privé	X Dijon 15km

Sources : Base Sirene des entreprises et de leurs établissements selon les dernières parutions officielles de 2025 portant sur l'année 2024 ([data.gouv](#)). Liste, localisation et tarifs des professionnels de santé selon les dernières parutions officielles de 2025 portant sur l'année 2024 ([opendatasoft](#)) et FINESS Extraction du Fichier des établissements selon les dernières parutions officielles de 2025 portant sur l'année 2024 ([data.gouv](#)). Adresse et géolocalisation des établissements d'enseignement du premier et second degrés selon les

bien-dans-ma-ville.fr

Villes autour de Gemeaux

Ville	Habitants	Superficie	Pop densité	Pop active	Taux chômage	Revenu moyen	Prix immobilier
Pichanges	285	10 km ²	29 h/km ²	52.3%	3.5%	27 240 €/an	1 981 €/m ²
Marcilly-sur-Tille	1 744	7 km ²	249 h/km ²	47.8%	3.5%	23 850 €/an	1 669 €/m ²
Is-sur-Tille (2 avis)	4 302	22 km ²	196 h/km ²	45.9%	4.3%	23 170 €/an	1 796 €/m ²
Til-Châtel (1 avis)	1 113	26 km ²	43 h/km ²	53.8%	3.2%	25 410 €/an	1 697 €/m ²
Chaignay (1 avis)	493	25 km ²	20 h/km ²	51.3%	3.7%	27 870 €/an	1 242 €/m ²
Flacey (1 avis)	219	6 km ²	37 h/km ²	48.4%	0.5%	28 580 €/an	2 591 €/m ²
Lux	517	23 km ²	22 h/km ²	48.9%	2.7%	24 970 €/an	1 558 €/m ²
Échevannes	281	11 km ²	26 h/km ²	61.2%	1.1%	25 970 €/an	1 501 €/m ²
Marsannay-le-Bois	843	11 km ²	77 h/km ²	50.8%	2.4%	28 990 €/an	1 981 €/m ²
Épagny (1 avis)	328	12 km ²	27 h/km ²	47.3%	0.6%	26 990 €/an	2 051 €/m ²
Spoy	386	12 km ²	32 h/km ²	56%	2.6%	27 040 €/an	2 068 €/m ²
Diénay	385	15 km ²	26 h/km ²	50.6%	2.3%	28 600 €/an	1 965 €/m ²
Villey-sur-Tille	264	12 km ²	22 h/km ²	47.3%	6.1%	25 300 €/an	1 466 €/m ²
Savigny-le-Sec (2 avis)	901	9 km ²	100 h/km ²	40.6%	2%	29 200 €/an	3 045 €/m ²
Villecomte	247	16 km ²	15 h/km ²	51%	1.6%	26 840 €/an	1 422 €/m ²

bien-dans-ma-ville.fr



Vous aimez votre ville ? Notez-la !

Et faites-nous part de vos remarques constructives



Avec

BIEN dans ma **VILLE** 