



Version web

Ville de Gelles

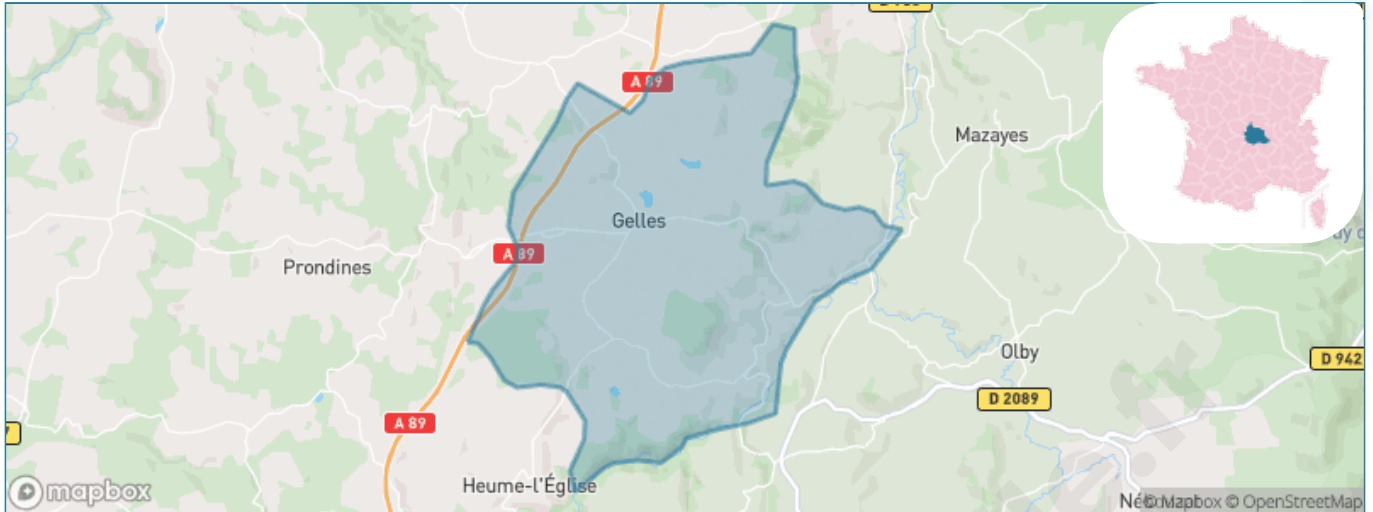
Présenté par

BIEN dans
ma **VILLE** 

Sommaire

Situation géographique	3
Statistiques sur la population	4
Evolution du nombre d'habitants	4
Tranche d'âge	5
0-14 ans	5
15-29 ans	5
30-44 ans	5
45-59 ans	5
60-74 ans	5
75-89 ans	5
90 ans et +	5
Activité professionnelle	5
Agriculteurs	5
Artisans, Commerçants	5
Cadres et sup.	5
Professions intermédiaires	5
Employé	5
Ouvrier	5
Retraité	5
Autres	5
Niveau de diplôme	6
Sans diplôme ou CEP	6
Brevet, BEPC, DNB	6
CAP-BEP ou équivalent	6
BAC ou équivalent	6
BAC+2	6
BAC+3 ou +4	6
BAC+5 ou plus	6
Composition des ménages	6
Couple sans enfant	6
Couple avec enfant(s)	6
Famille monoparentale	6
Colocation / Autre	6
Personnes seules	6
Profils électoraux	7
Premier tour	7
Sécurité	8
Evolution du nombre d'infractions	8
Pour comparer	9
Services à la population	10
Commerce	10
Éducation	10
Villes autour de Gelles	12

Situation géographique



i Informations clés

- **Région** : Auvergne-Rhône-Alpes
- **Département** : Puy-de-Dôme
- **Code postal** : 63740
- **Superficie** : 47 km²



PUY-DE-DÔME
LE DÉPARTEMENT

Statistiques sur la population



Nombre d'habitants

921



Age moyen

44 ans



Pop active

46.6%



Taux chômage

6.4%



Pop densité

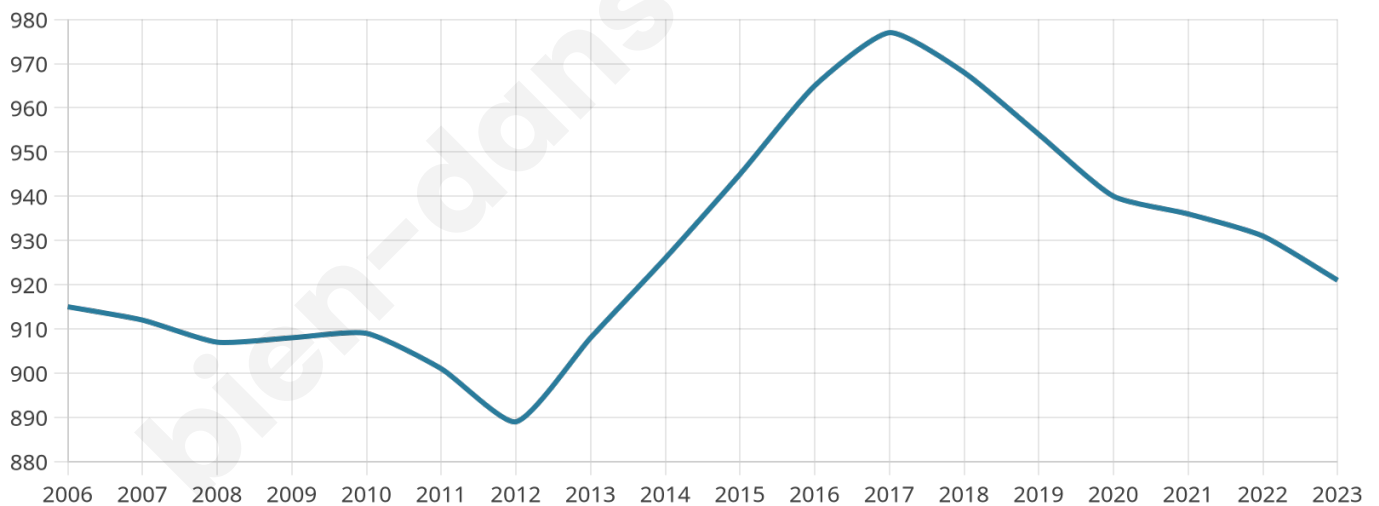
20 h/km²



Revenu moyen

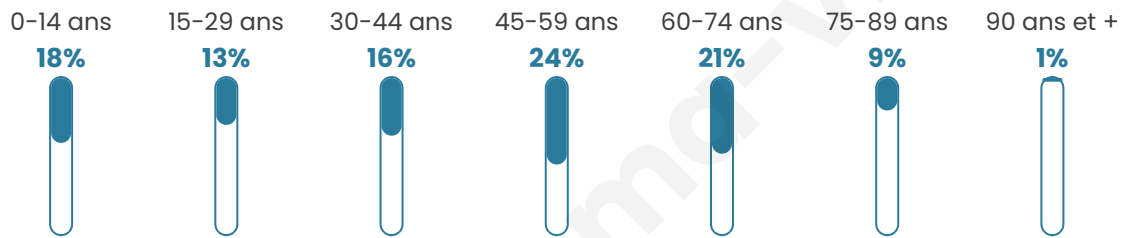
20 350 €/an

Evolution du nombre d'habitants

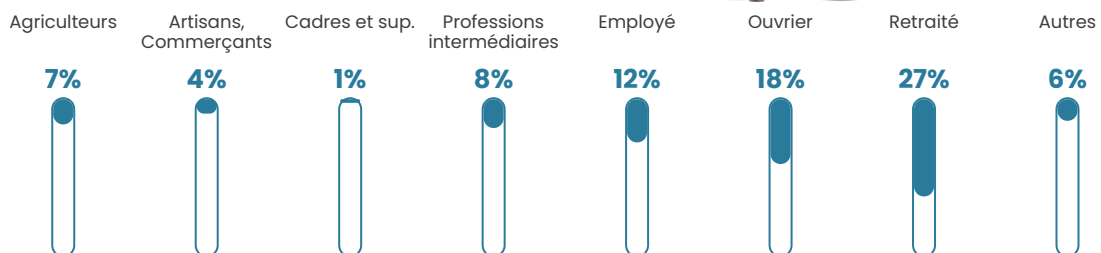


Sources : Institut national de la statistique et des études économiques (insee) selon Les dernières parutions officielles de 2024 portant sur les années 2020, 2021 et 2022.


Tranche d'âge




Activité professionnelle



Niveau de diplôme















Composition des ménages





Profils électoraux

Premier tour

	Marine LE PEN	29.21 %
	Emmanuel MACRON	24.56 %
	Jean-Luc MÉLENCHON	12.20 %
	Jean LASSALLE	12.04 %
	Valérie PÉCRESSE	6.26 %
	Éric ZEMMOUR	4.98 %
	Yannick JADOT	3.37 %
	Fabien ROUSSEL	3.05 %
	Anne HIDALGO	1.77 %
	Nicolas DUPONT-AIGNAN	1.44 %
	Philippe POUTOU	0.64 %
	Nathalie ARTHAUD	0.48 %

Second tour

	Emmanuel MACRON	51,54 %
	Marine LE PEN	48,46 %

795 inscrits

Participation : 80.63%

Votes blancs : 4.68%

Votes nuls : 3.9%

795 inscrits

Participation : 80.38%

Votes blancs : 2.19%

Votes nuls : 0.31%

Sécurité



Agressions physiques / sexuelles

0



Cambriolages

0



Vols / dégradations

0



Stupéfiants

0

Evolution du nombre d'infractions



Pour comparer

(en proportion du nombre d'habitants)

Ville Département Région



Sources : Bases statistiques communale, départementale et régionale de la délinquance enregistrée par la police et la gendarmerie nationales selon les dernières parutions officielles de 2025 portant sur l'année 2024 ([data.gouv](https://data.gouv.fr)).

Agressions physiques / sexuelles : Violences sexuelles, coups et blessures volontaires intrafamiliaux, coups et blessures volontaires, autres coups, blessures volontaires et vols violents sans arme.

Cambriolages : Cambriolages de logements.

Vols : Vols avec armes, vols d'accessoires sur véhicules, vols dans les véhicules, vols de véhicules, vols sans violence contre des personnes, destructions, dégradations volontaires et escroqueries.

Stupéfiants : Trafic de stupéfiants dont (AFD) et usage de stupéfiants.

Services à la population



Commerce

Hypermarché	X <u>Ceyrat</u> 23km
Supermarché	X <u>Rochefort-Montagne</u> 9km
Superette	1
Boulangerie	2
Boucherie	1
Restaurant	5
Garage	3
Station-service	X <u>La Goutelle</u> 8km
Banque	X <u>Rochefort-Montagne</u> 9km
La poste	X <u>La Bourboule</u> 20km
Coiffeur	3
Tabac	X <u>Rochefort-Montagne</u> 10km
Bars / discothèque	X <u>Prondines</u> 4km
Bibliothèque	X <u>La Bourboule</u> 20km
Cinéma	X <u>Les Ancizes-Comps</u> 19km
Vétérinaire	X <u>Bromont-Lamothe</u> 9km



Santé

Pharmacie	1
Hôpital	X <u>Mont-Dore</u> 22km
Laboratoire d'analyses médicales	X <u>Chamalières</u> 23km
Etablissement pour handicapé	X <u>Rochefort-Montagne</u> 10km
EHPA	X <u>Rochefort-Montagne</u> 9km
Médecin	1
Dentiste	X <u>Rochefort-Montagne</u> 10km
Chirurgien	X <u>Ceyrat</u> 24km
Dermatologue	X <u>Mont-Dore</u> 22km
Anesthésiste	X <u>Beaumont</u> 24km
Gastro-entérologue	X <u>Beaumont</u> 24km
Gynécologue	X <u>Beaumont</u> 24km
Cancérologue	X <u>Clermont-Ferrand</u> 26km
Neurologue	X <u>Clermont-Ferrand</u> 24km
Ophthalmologue	X <u>Chamalières</u> 24km
ORL	X <u>Ceyrat</u> 24km
Cardiologue	X <u>Chamalières</u> 24km
Pédiatre	X <u>Chamalières</u> 24km
Pneumologue	X <u>Chamalières</u> 24km
Psychologue	X <u>Durtol</u> 21km
Radiologue	X <u>Beaumont</u> 24km
Rhumatologue	X <u>Clermont-Ferrand</u> 24km
Sage-femme	X <u>Pontgibaud</u> 10km



Éducation

Crèche	X <u>Olby</u> 8km
Ecole maternelle Public	X <u>Cisternes-la-Forêt</u> 6km
Ecole maternelle Privé	X <u>Montbrison</u> 102km
Ecole primaire Public	1
Ecole primaire Privé	X <u>Chapdes-Beaufort</u> 16km
Collège Public	X <u>Rochefort-Montagne</u> 9km
Collège Privé	X <u>Orcines</u> 19km
Lycée Public	X <u>Rochefort-Montagne</u> 9km
Lycée Privé	X <u>Chamalières</u> 23km

Sources : Base Sirene des entreprises et de leurs établissements selon les dernières parutions officielles de 2025 portant sur l'année 2024 ([data.gouv](https://data.gouv.fr)). Liste, localisation et tarifs des professionnels de santé selon les dernières parutions officielles de 2025 portant sur l'année 2024 ([opendatasoft](https://opendatasoft.com)) et FINESS Extraction du Fichier des établissements selon les dernières parutions officielles de 2025 portant sur l'année 2024 ([data.gouv](https://data.gouv.fr)). Adresse et géolocalisation des établissements d'enseignement du premier et second degrés selon les dernières parutions officielles de 2025 portant sur l'année 2024 ([data.education.gouv](https://data.education.gouv.fr))

bien-dans-ma-ville.fr

Villes autour de Gelles

Ville	Habitants	Superficie	Pop densité	Pop active	Taux chômage	Revenu moyen	Prix immobilier
Cisternes-la-Forêt (1 avis)	443	33 km ²	13 h/km ²	47%	2.3%	20 840 €/an	1 464 €/m ²
Heume-l'Église	113	15 km ²	8 h/km ²	40.7%	5.3%	21 750 €/an	1 156 €/m ²
Saint-Pierre-Roche	499	17 km ²	29 h/km ²	51.3%	4.6%	23 000 €/an	1 402 €/m ²
Prondines	272	30 km ²	9 h/km ²	44.5%	4%	20 330 €/an	563 €/m ²
Saint-Pierre-le-Chastel	450	17 km ²	26 h/km ²	51.8%	2%	23 130 €/an	1 929 €/m ²
Mazaye	719	21 km ²	34 h/km ²	45.2%	2.8%	23 570 €/an	1 292 €/m ²
La Goutelle	609	24 km ²	25 h/km ²	49.4%	3.9%	22 040 €/an	1 343 €/m ²
Bromont-Lamothe (1 avis)	1 032	38 km ²	27 h/km ²	49.8%	3.3%	22 120 €/an	1 243 €/m ²
Olby	857	17 km ²	50 h/km ²	49%	2.3%	22 870 €/an	1 656 €/m ²
Perpezat	420	36 km ²	12 h/km ²	48.8%	3.3%	20 960 €/an	1 486 €/m ²
Saint-Hilaire-les-Monges	83	10 km ²	8 h/km ²	55.4%	2.4%	NC	850 €/m ²
Tortebesse (1 avis)	80	11 km ²	7 h/km ²	47.5%	3.8%	NC	NC
Rochefort-Montagne	844	17 km ²	50 h/km ²	44.5%	2.5%	21 700 €/an	1 371 €/m ²
Ceyssat	697	30 km ²	23 h/km ²	53.2%	3.6%	24 220 €/an	1 463 €/m ²
Puy-Saint-Gulmier	135	20 km ²	7 h/km ²	43%	3%	17 240 €/an	484 €/m ²

bien-dans-ma-ville.fr



Vous aimez votre ville ? Notez-la !

Et faites-nous part de vos remarques constructives



Avec

BIEN dans ma **VILLE** 