



Version web

Ville de Geay

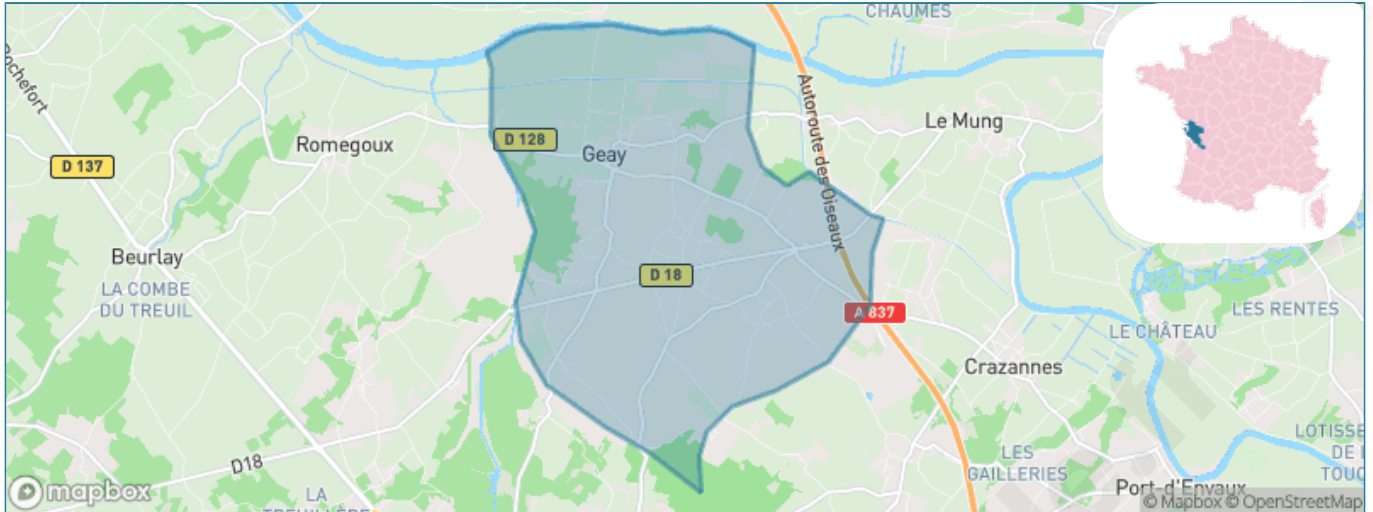
Présenté par

BIEN dans
ma **VILLE** 

Sommaire

Situation géographique	3
Statistiques sur la population	4
Evolution du nombre d'habitants	4
Tranche d'âge	5
0-14 ans	5
15-29 ans	5
30-44 ans	5
45-59 ans	5
60-74 ans	5
75-89 ans	5
90 ans et +	5
Activité professionnelle	5
Agriculteurs	5
Artisans, Commerçants	5
Cadres et sup.	5
Professions intermédiaires	5
Employé	5
Ouvrier	5
Retraité	5
Autres	5
Niveau de diplôme	6
Sans diplôme ou CEP	6
Brevet, BEPC, DNB	6
CAP-BEP ou équivalent	6
BAC ou équivalent	6
BAC+2	6
BAC+3 ou +4	6
BAC+5 ou plus	6
Composition des ménages	6
Couple sans enfant	6
Couple avec enfant(s)	6
Famille monoparentale	6
Colocation / Autre	6
Personnes seules	6
Profils électoraux	7
Premier tour	7
Sécurité	8
Evolution du nombre d'infractions	8
Pour comparer	9
Services à la population	10
Commerce	10
Éducation	10
Villes autour de Geay	11

Situation géographique



i Informations clés

- **Région** : Nouvelle-Aquitaine
- **Département** : Charente-Maritime
- **Code postal** : 17250
- **Superficie** : 15 km²



Statistiques sur la population



Nombre d'habitants

788



Age moyen

42 ans



Pop active

47.6%



Taux chômage

7%



Pop densité

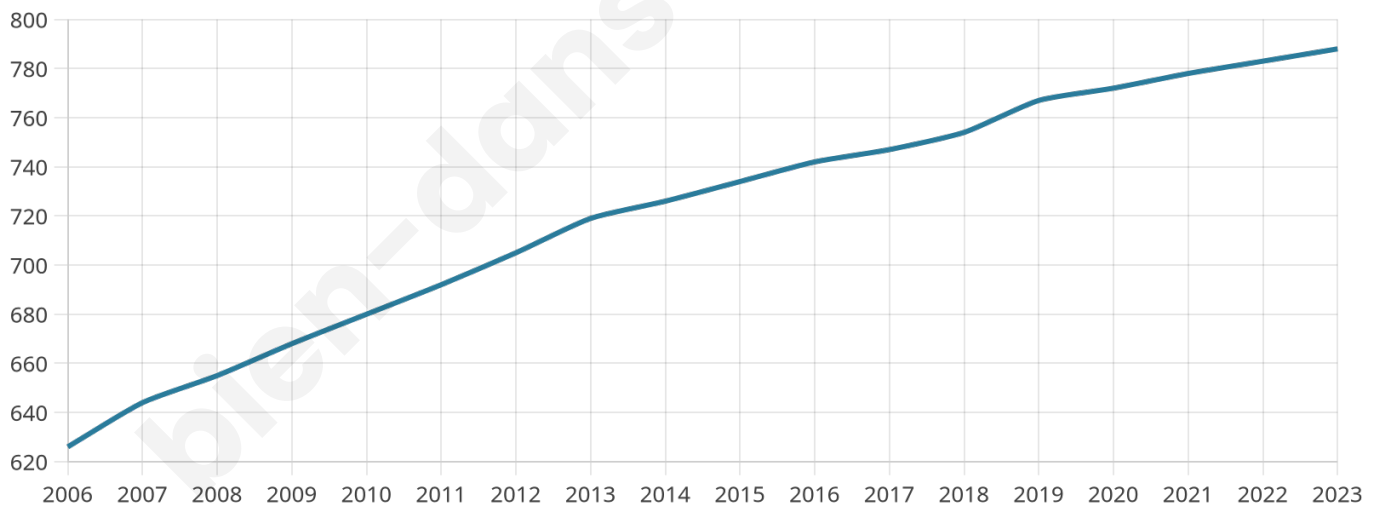
53 h/km²



Revenu moyen

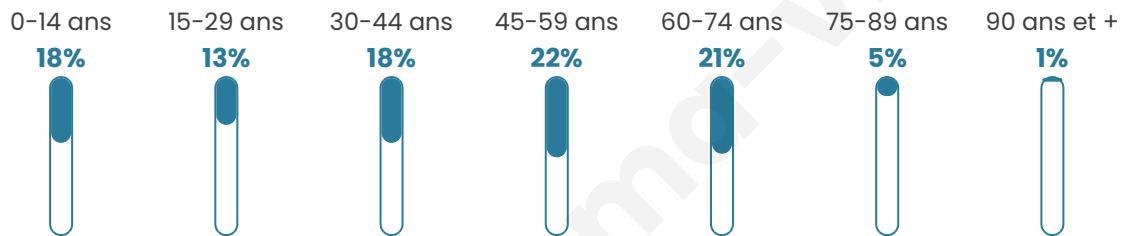
22 680 €/an

Evolution du nombre d'habitants

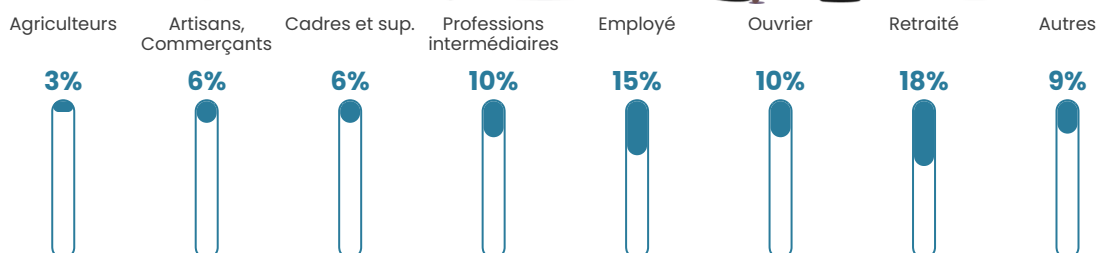


Sources : Institut national de la statistique et des études économiques (insee) selon Les dernières parutions officielles de 2024 portant sur les années 2020, 2021 et 2022.

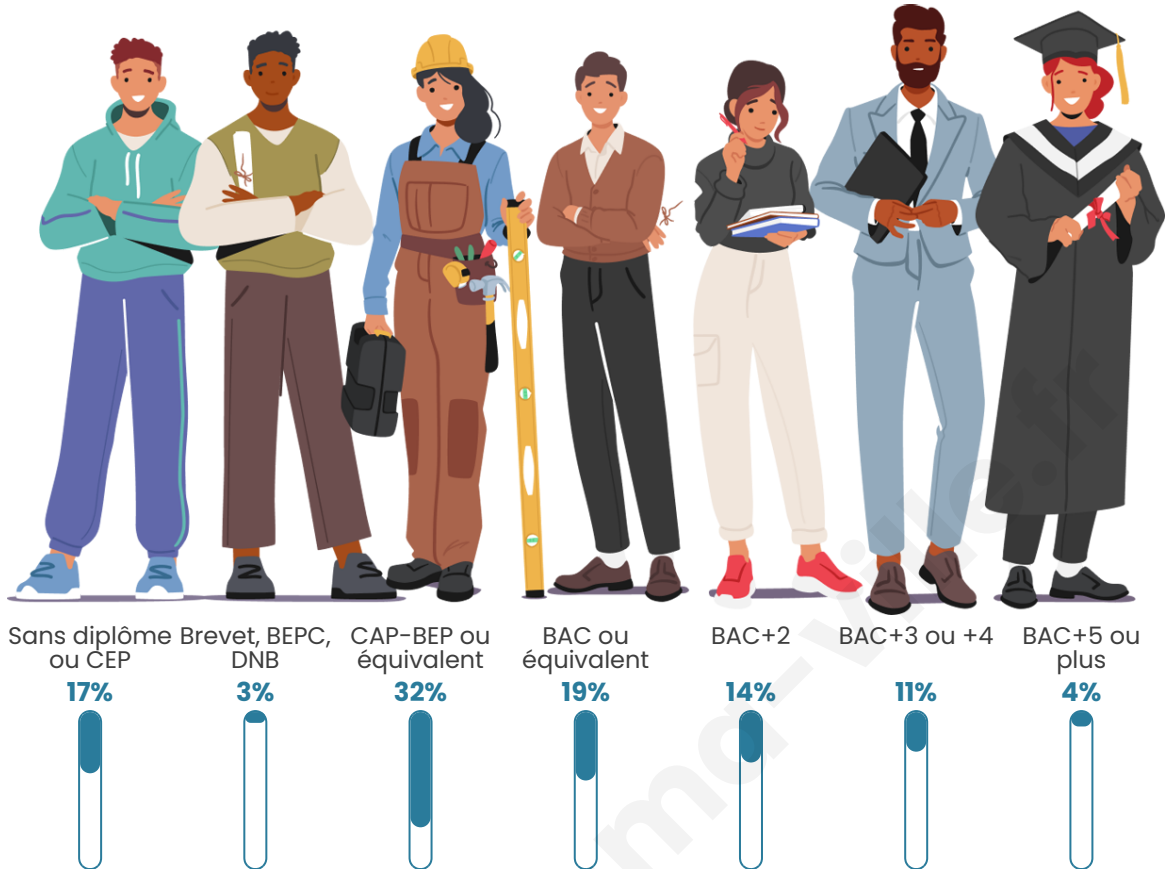
Tranche d'âge




Activité professionnelle



Niveau de diplôme














Composition des ménages





Profils électoraux

Premier tour

	Marine LE PEN	28.44 %
	Emmanuel MACRON	22.67 %
	Jean-Luc MÉLENCHON	17.33 %
	Éric ZEMMOUR	8.00 %
	Yannick JADOT	6.00 %
	Valérie PÉCRESSE	4.67 %
	Jean LASSALLE	3.78 %
	Fabien ROUSSEL	3.33 %
	Nicolas DUPONT-AIGNAN	3.33 %
	Philippe POUTOU	1.33 %
	Anne HIDALGO	0.67 %
	Nathalie ARTHAUD	0.44 %

Second tour

	Emmanuel MACRON	46,96 %
	Marine LE PEN	53,04 %

586 inscrits

Participation : 77.82%

Votes blancs : 7.02%

Votes nuls : 2.85%

586 inscrits

Participation : 78.67%

Votes blancs : 1.95%

Votes nuls : 0.43%

Sécurité



Agressions physiques / sexuelles

0



Cambriolages

0



Vols / dégradations

0



Stupéfiants

0

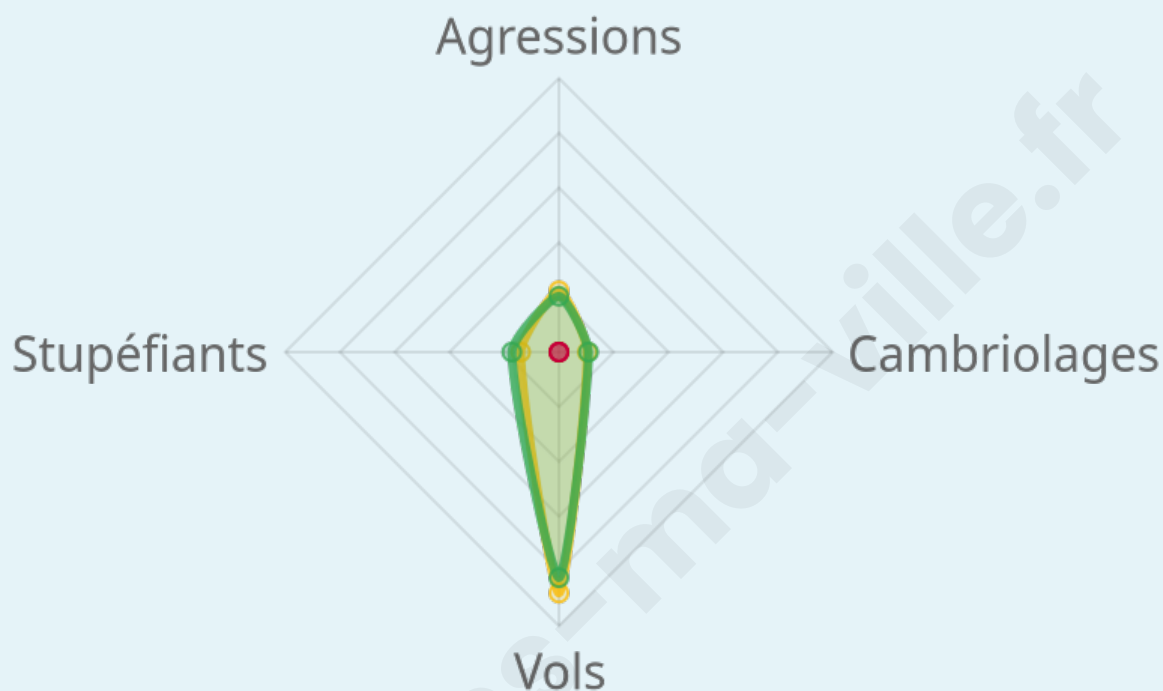
Evolution du nombre d'infractions



Pour comparer

(en proportion du nombre d'habitants)

Ville Département Région



Sources : Bases statistiques communale, départementale et régionale de la délinquance enregistrée par la police et la gendarmerie nationales selon les dernières parutions officielles de 2025 portant sur l'année 2024 ([data.gouv](https://data.gouv.fr)).

Agressions physiques / sexuelles : Violences sexuelles, coups et blessures volontaires intrafamiliaux, coups et blessures volontaires, autres coups, blessures volontaires et vols violents sans arme.

Cambriolages : Cambriolages de logements.

Vols : Vols avec armes, vols d'accessoires sur véhicules, vols dans les véhicules, vols de véhicules, vols sans violence contre des personnes, destructions, dégradations volontaires et escroqueries.

Stupéfiants : Trafic de stupéfiants dont (AFD) et usage de stupéfiants.

Services à la population



Commerce

Hypermarché	X <u>Saintes</u> 15km
Supermarché	X <u>Saint-Porchaire</u> 6km
Superette	X <u>Bords</u> 4km
Boulangerie	2
Boucherie	X <u>Bords</u> 4km
Restaurant	X <u>Saint-Sulpice-d'Arnoult</u> 5km
Garage	1
Station-service	X <u>Saint-Porchaire</u> 6km
Banque	X <u>Saint-Porchaire</u> 5km
La poste	X <u>Bords</u> 5km
Coiffeur	1
Tabac	X <u>Bords</u> 4km
Bars / discothèque	X <u>Romegoux</u> 2km
Bibliothèque	X <u>Saintes</u> 17km
Cinéma	X <u>Saint-Savinien</u> 7km
Vétérinaire	X <u>Saint-Savinien</u> 7km



Santé

Pharmacie	X <u>Bords</u> 4km
Hôpital	X <u>Saintes</u> 16km
Laboratoire d'analyses médicales	X <u>Tonnay-Charente</u> 15km
Etablissement pour handicapé	X <u>Saint-Savinien</u> 7km
EHPA	X <u>Saint-Porchaire</u> 5km
Médecin	X <u>Bords</u> 4km
Dentiste	X <u>Saint-Porchaire</u> 5km
Chirurgien	X <u>Saintes</u> 16km
Dermatologue	X <u>Saintes</u> 15km
Anesthésiste	X <u>Balanzac</u> 16km
Gastro-entérologue	X <u>Saintes</u> 16km
Gynécologue	X <u>Saintes</u> 16km
Cancérologue	X 0km
Neurologue	X <u>Saintes</u> 16km
Ophtalmologue	X <u>Saintes</u> 15km
ORL	X <u>Saintes</u> 16km
Cardiologue	X <u>Saintes</u> 16km
Pédiatre	X <u>Saint-Georges-des-Coteaux</u> 12km
Pneumologue	X <u>Saintes</u> 17km
Psychologue	X <u>Corme-Royal</u> 14km
Radiologue	X <u>Rochefort</u> 17km
Rhumatologue	X <u>Saintes</u> 15km
Sage-femme	X <u>Saint-Porchaire</u> 5km



Éducation

Crèche	X <u>Bords</u> 4km
Ecole maternelle Public	1
Ecole maternelle Privé	X <u>Marsac</u> 67km
Ecole primaire Public	X <u>Romegoux</u> 3km
Ecole primaire Privé	X <u>Pont-l'Abbé-d'Arnoult</u> 9km
Collège Public	X <u>Saint-Porchaire</u> 5km
Collège Privé	X <u>Pont-l'Abbé-d'Arnoult</u> 9km
Lycée Public	X <u>Saintes</u> 15km
Lycée Privé	X <u>Pont-l'Abbé-d'Arnoult</u> 9km

Sources : Base Sirene des entreprises et de leurs établissements selon les dernières parutions officielles de 2025 portant sur l'année 2024 ([data.gouv](https://data.gouv.fr)). Liste, localisation et tarifs des professionnels de santé selon les dernières parutions officielles de 2025 portant sur l'année 2024 ([opendatasoft](https://opendatasoft.com)) et FINESS Extraction du Fichier des établissements selon les dernières parutions officielles de 2025 portant sur l'année 2024 ([data.gouv](https://data.gouv.fr)). Adresse et géolocalisation des établissements d'enseignement du premier et second degrés selon les dernières parutions officielles de 2025 portant sur l'année 2024 ([data.education.gouv](https://data.education.gouv.fr))

Villes autour de Geay

Ville	Habitants	Superficie	Pop densité	Pop active	Taux chômage	Revenu moyen	Prix immobilier
Romegoux	640	13 km ²	49 h/km ²	45.3%	3.6%	22 220 €/an	1 677 €/m ²
Bords (2 avis)	1 375	15 km ²	92 h/km ²	44.3%	6.7%	20 890 €/an	1 205 €/m ²
Beurlay	994	9 km ²	110 h/km ²	46.6%	5.3%	21 420 €/an	1 419 €/m ²
Le Mung (1 avis)	317	7 km ²	45 h/km ²	44.8%	4.1%	24 110 €/an	1 556 €/m ²
Crazannes (1 avis)	442	4 km ²	111 h/km ²	45.2%	4.3%	21 950 €/an	1 218 €/m ²
Saint-Porchaire	2 040	17 km ²	120 h/km ²	41%	3.7%	22 840 €/an	1 514 €/m ²
Champdolent	425	12 km ²	35 h/km ²	50.6%	7.3%	20 900 €/an	1 157 €/m ²
Plassay	823	16 km ²	51 h/km ²	48.4%	2.8%	22 330 €/an	1 236 €/m ²
La Vallée (2 avis)	707	16 km ²	44 h/km ²	47.7%	5.8%	22 690 €/an	1 494 €/m ²
Saint-Savinien (5 avis)	2 460	47 km ²	52 h/km ²	38.5%	5.2%	20 950 €/an	1 257 €/m ²
Essards (1 avis)	740	9 km ²	82 h/km ²	45.7%	4.3%	22 330 €/an	1 491 €/m ²
Port-d'Envaux (5 avis)	1 188	22 km ²	54 h/km ²	39.6%	3.8%	21 780 €/an	1 220 €/m ²
Cabariot (3 avis)	1 481	15 km ²	99 h/km ²	45.8%	4.5%	22 500 €/an	1 616 €/m ²
Sainte-Radegonde	589	11 km ²	54 h/km ²	40.9%	4.8%	21 910 €/an	1 837 €/m ²
Archingeay	765	16 km ²	48 h/km ²	44.2%	4.8%	20 480 €/an	1 199 €/m ²

bien-dans-ma-ville.fr



Vous aimez votre ville ? Notez-la !

Et faites-nous part de vos remarques constructives



Avec

BIEN dans ma **VILLE** 