



Version web

# Ville de Gazave

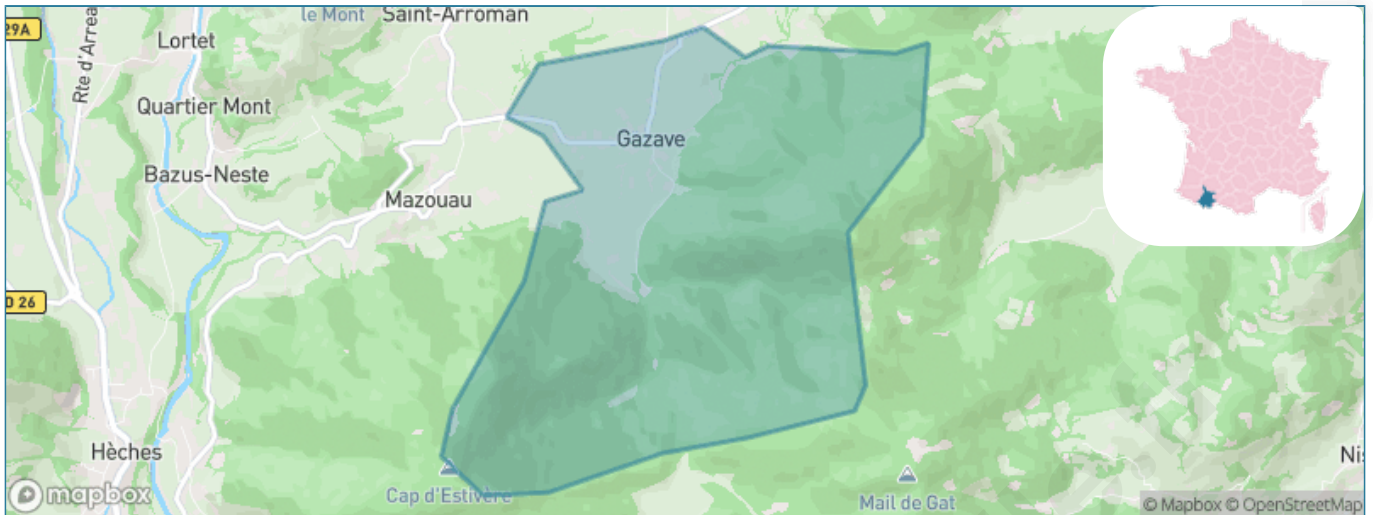
Présenté par

**BIEN** dans  
ma **VILLE** 

# Sommaire

Situation géographique .....	3
Statistiques sur la population .....	4
Evolution du nombre d'habitants .....	4
Tranche d'âge .....	5
0-14 ans .....	5
15-29 ans .....	5
30-44 ans .....	5
45-59 ans .....	5
60-74 ans .....	5
75-89 ans .....	5
90 ans et + .....	5
Activité professionnelle .....	5
Agriculteurs .....	5
Artisans, Commerçants .....	5
Cadres et sup. ....	5
Professions intermédiaires .....	5
Employé .....	5
Ouvrier .....	5
Retraité .....	5
Autres .....	5
Niveau de diplôme .....	6
Sans diplôme ou CEP .....	6
Brevet, BEPC, DNB .....	6
CAP-BEP ou équivalent .....	6
BAC ou équivalent .....	6
BAC+2 .....	6
BAC+3 ou +4 .....	6
BAC+5 ou plus .....	6
Composition des ménages .....	6
Couple sans enfant .....	6
Couple avec enfant(s) .....	6
Famille monoparentale .....	6
Colocation / Autre .....	6
Personnes seules .....	6
Profils électoraux .....	7
Premier tour .....	7
Sécurité .....	8
Evolution du nombre d'infractions .....	8
Pour comparer .....	9
Services à la population .....	10
Commerce .....	10
Éducation .....	10
Villes autour de Gazave .....	11

# Situation géographique



## i Informations clés

- **Région** : Occitanie
- **Département** : Hautes-Pyrénées
- **Code postal** : 65250
- **Superficie** : 7 km<sup>2</sup>



# Statistiques sur la population



Nombre d'habitants

**72**



Age moyen

**55 ans**



Pop active

**31.9%**



Taux chômage

**7.9%**



Pop densité

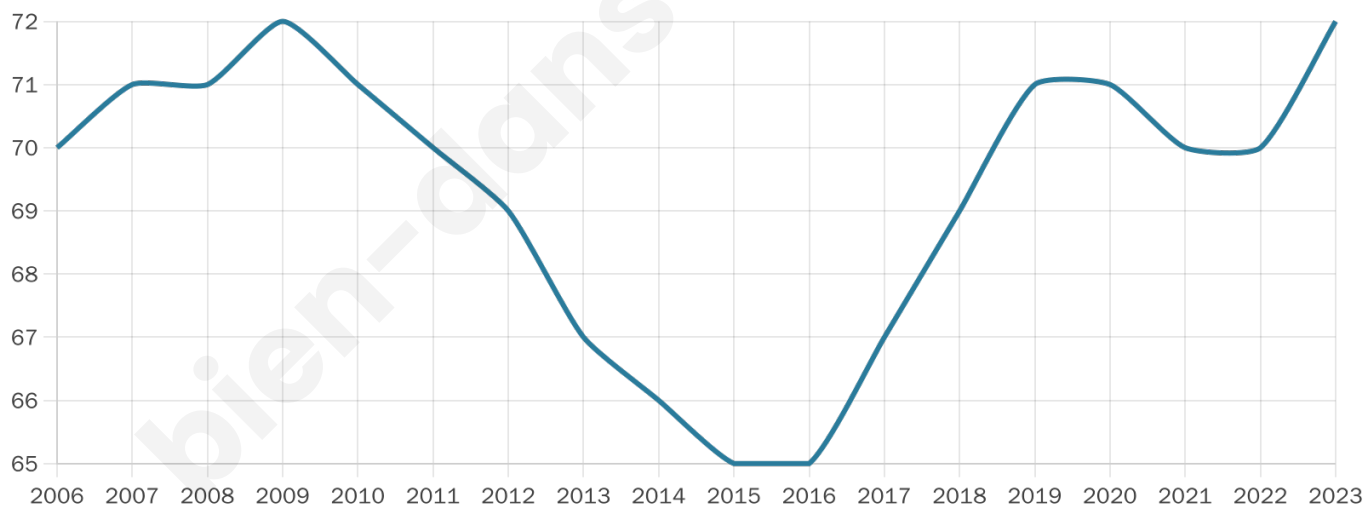
**10 h/km<sup>2</sup>**



Revenu moyen

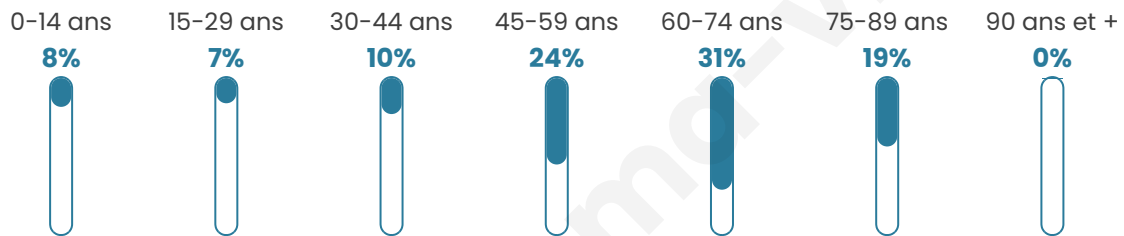
**NC**

## Evolution du nombre d'habitants

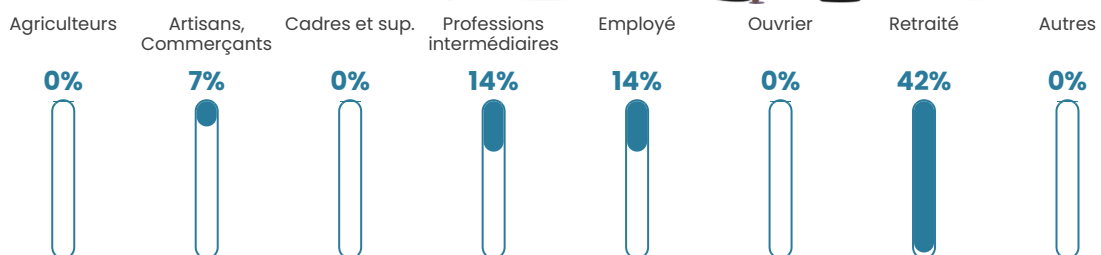


Sources : Institut national de la statistique et des études économiques (insee) selon Les dernières parutions officielles de 2024 portant sur les années 2020, 2021 et 2022.


## Tranche d'âge




## Activité professionnelle



## Niveau de diplôme















## Composition des ménages





# Profils électoraux

## Premier tour

	Emmanuel MACRON	25.49 %
	Jean-Luc MÉLENCHON	23.53 %
	Marine LE PEN	11.76 %
	Jean LASSALLE	9.80 %
	Fabien ROUSSEL	7.84 %
	Éric ZEMMOUR	3.92 %
	Anne HIDALGO	3.92 %
	Yannick JADOT	3.92 %
	Valérie PÉCRESSE	3.92 %
	Philippe POUTOU	3.92 %
	Nicolas DUPONT-AIGNAN	1.96 %
	Nathalie ARTHAUD	0.00 %

## Second tour

	Emmanuel MACRON	71,43 %
	Marine LE PEN	28,57 %

### 68 inscrits

Participation : 80.88%

Votes blancs : 12.73%

Votes nuls : 10.91%

### 68 inscrits

Participation : 77.94%

Votes blancs : 0.00%

Votes nuls : 3.77%

# Sécurité



Agressions physiques / sexuelles

0



Cambriolages

0



Vols / dégradations

0



Stupéfiants

0

## Evolution du nombre d'infractions



## Pour comparer

(en proportion du nombre d'habitants)



Sources : Bases statistiques communale, départementale et régionale de la délinquance enregistrée par la police et la gendarmerie nationales selon les dernières parutions officielles de 2025 portant sur l'année 2024 ([data.gouv](https://data.gouv.fr)).

Agressions physiques / sexuelles : Violences sexuelles, coups et blessures volontaires intrafamiliaux, coups et blessures volontaires, autres coups, blessures volontaires et vols violents sans arme.

Cambriolages : Cambriolages de logements.

Vols : Vols avec armes, vols d'accessoires sur véhicules, vols dans les véhicules, vols de véhicules, vols sans violence contre des personnes, destructions, dégradations volontaires et escroqueries.

Stupéfiants : Trafic de stupéfiants dont (AFD) et usage de stupéfiants.

# Services à la population



## Commerce

Hypermarché	X <a href="#">Gourdan-Polignan</a> 12km
Supermarché	X <a href="#">Lannemezan</a> 10km
Superette	X <a href="#">Saint-Laurent-de-Neste</a> 6km
Boulangerie	X <a href="#">Saint-Laurent-de-Neste</a> 6km
Boucherie	X <a href="#">Tibiran-Jaunac</a> 9km
Restaurant	X <a href="#">Montégut</a> 6km
Garage	X <a href="#">Nestier</a> 4km
Station-service	X <a href="#">Sarrancolin</a> 9km
Banque	X <a href="#">Montréjeau</a> 11km
La poste	X <a href="#">Tibiran-Jaunac</a> 9km
Coiffeur	X <a href="#">Bizous</a> 3km
Tabac	X <a href="#">Montréjeau</a> 11km
Bars / discothèque	X <a href="#">Bazus-Neste</a> 6km
Bibliothèque	X <a href="#">Le Cuing</a> 18km
Cinéma	X <a href="#">Lannemezan</a> 11km
Vétérinaire	X <a href="#">Montoussé</a> 5km



## Santé

Pharmacie	X <a href="#">Saint-Laurent-de-Neste</a> 6km
Hôpital	X <a href="#">Lannemezan</a> 10km
Laboratoire d'analyses médicales	X <a href="#">Montréjeau</a> 10km
Etablissement pour handicapé	X <a href="#">Lannemezan</a> 10km
EHPA	X <a href="#">Saint-Laurent-de-Neste</a> 6km
Médecin	X <a href="#">Saint-Laurent-de-Neste</a> 6km
Dentiste	X <a href="#">Lannemezan</a> 9km
Chirurgien	X <a href="#">Lannemezan</a> 11km
Dermatologue	X <a href="#">Tarbes</a> 37km
Anesthésiste	X <a href="#">Tarbes</a> 37km
Gastro-entérologue	X <a href="#">Tarbes</a> 37km
Gynécologue	X <a href="#">Saint-Gaudens</a> 22km
Cancérologue	X <a href="#">Tarbes</a> 37km
Neurologue	X <a href="#">Saint-Gaudens</a> 25km
Ophtalmologue	X <a href="#">Lannemezan</a> 9km
ORL	X <a href="#">Bagnères-de-Luchon</a> 29km
Cardiologue	X <a href="#">Saint-Plancard</a> 18km
Pédiatre	X <a href="#">Tarbes</a> 37km
Pneumologue	X <a href="#">Saint-Plancard</a> 18km
Psychologue	X <a href="#">Montréjeau</a> 11km
Radiologue	X <a href="#">Lannemezan</a> 9km
Rhumatologue	X <a href="#">Saint-Gaudens</a> 25km
Sage-femme	X <a href="#">Marignac</a> 21km



## Éducation

Crèche	X <a href="#">Anères</a> 4km
Ecole maternelle Public	X <a href="#">Gourdan-Polignan</a> 11km
Ecole maternelle Privé	X <a href="#">Plaisance-du-Touch</a> 91km
Ecole primaire Public	X <a href="#">Nistos</a> 3km
Ecole primaire Privé	X <a href="#">Cantaous</a> 8km
Collège Public	X <a href="#">Saint-Laurent-de-Neste</a> 5km
Collège Privé	X <a href="#">Benqué-Molère</a> 14km
Lycée Public	X <a href="#">Lannemezan</a> 12km
Lycée Privé	X <a href="#">Monléon-Magnoac</a> 21km

Sources : Base Sirene des entreprises et de leurs établissements selon les dernières parutions officielles de 2025 portant sur l'année 2024 ([data.gouv](#)). Liste, localisation et tarifs des professionnels de santé selon les dernières parutions officielles de 2025 portant sur l'année 2024 ([opendatasoft](#)) et FINISS Extraction du Fichier des établissements selon les dernières parutions officielles de 2025 portant sur l'année 2024 ([data.gouv](#)). Adresse et géolocalisation des établissements d'enseignement du premier et second degrés selon les dernières parutions officielles de 2025 portant sur l'année 2024 ([data.education.gouv](#))

## Villes autour de Gazave

Ville	Habitants	Superficie	Pop densité	Pop active	Taux chômage	Revenu moyen	Prix immobilier
Montsérié	67	2 km <sup>2</sup>	34 h/km <sup>2</sup>	47.8%	7.5%	NC	1 186 €/m <sup>2</sup>
Hautaget	59	1 km <sup>2</sup>	59 h/km <sup>2</sup>	54.2%	0%	NC	1 635 €/m <sup>2</sup>
Bize	208	13 km <sup>2</sup>	16 h/km <sup>2</sup>	37.5%	3.4%	19 960 €/an	476 €/m <sup>2</sup>
Nistos	212	32 km <sup>2</sup>	7 h/km <sup>2</sup>	45.3%	4.2%	18 260 €/an	1 164 €/m <sup>2</sup>
Seich	89	7 km <sup>2</sup>	13 h/km <sup>2</sup>	33.7%	1.1%	NC	752 €/m <sup>2</sup>
Bizous	127	3 km <sup>2</sup>	42 h/km <sup>2</sup>	40.9%	5.5%	21 380 €/an	890 €/m <sup>2</sup>
Mazouau	13	1 km <sup>2</sup>	13 h/km <sup>2</sup>	30.8%	0%	NC	NC
Saint-Arroman	98	4 km <sup>2</sup>	25 h/km <sup>2</sup>	37.8%	4.1%	23 840 €/an	593 €/m <sup>2</sup>
Montoussé	250	7 km <sup>2</sup>	36 h/km <sup>2</sup>	45.2%	6.4%	21 680 €/an	759 €/m <sup>2</sup>
Anères	166	2 km <sup>2</sup>	83 h/km <sup>2</sup>	43.4%	1.2%	24 160 €/an	1 282 €/m <sup>2</sup>
Bazus-Neste	39	2 km <sup>2</sup>	20 h/km <sup>2</sup>	74.4%	2.6%	NC	1 781 €/m <sup>2</sup>
Nestier	206	4 km <sup>2</sup>	52 h/km <sup>2</sup>	39.8%	4.9%	20 720 €/an	811 €/m <sup>2</sup>
Tuzaguet	440	7 km <sup>2</sup>	63 h/km <sup>2</sup>	41.1%	3.9%	23 740 €/an	954 €/m <sup>2</sup>
Lortet	210	3 km <sup>2</sup>	70 h/km <sup>2</sup>	48.6%	4.3%	22 630 €/an	3 247 €/m <sup>2</sup>
Lombrès	87	1 km <sup>2</sup>	87 h/km <sup>2</sup>	47.1%	4.6%	NC	1 389 €/m <sup>2</sup>

bien-dans-ma-ville.fr



# **Vous aimez votre ville ? Notez-la !**

Et faites-nous part de vos remarques constructives



Avec

**BIEN** dans ma **VILLE** 