



Version web

# Ville de Gauville-la-Campagne

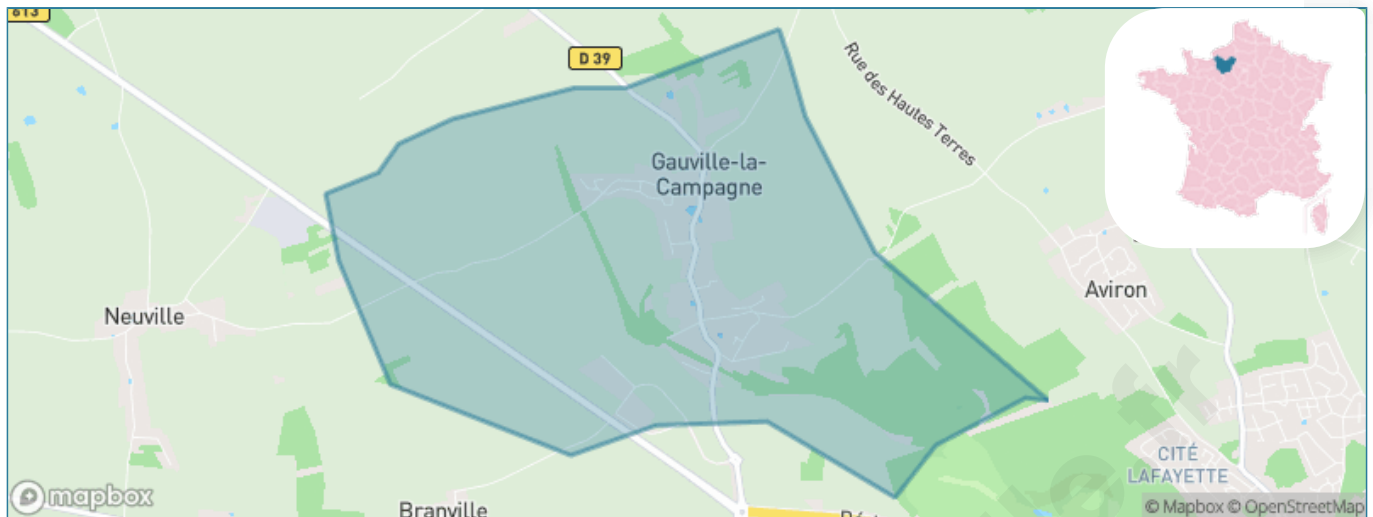
Présenté par

**BIEN** dans ma **VILLE** 

# Sommaire

|   |    |
|---|----|
| Situation géographique .....                | 3  |
| Statistiques sur la population .....        | 4  |
| Evolution du nombre d'habitants .....       | 4  |
| Tranche d'âge .....                         | 5  |
| 0-14 ans .....                              | 5  |
| 15-29 ans .....                             | 5  |
| 30-44 ans .....                             | 5  |
| 45-59 ans .....                             | 5  |
| 60-74 ans .....                             | 5  |
| 75-89 ans .....                             | 5  |
| 90 ans et + .....                           | 5  |
| Activité professionnelle .....              | 5  |
| Agriculteurs .....                          | 5  |
| Artisans, Commerçants .....                 | 5  |
| Cadres et sup. ....                         | 5  |
| Professions intermédiaires .....            | 5  |
| Employé .....                               | 5  |
| Ouvrier .....                               | 5  |
| Retraité .....                              | 5  |
| Autres .....                                | 5  |
| Niveau de diplôme .....                     | 6  |
| Sans diplôme ou CEP .....                   | 6  |
| Brevet, BEPC, DNB .....                     | 6  |
| CAP-BEP ou équivalent .....                 | 6  |
| BAC ou équivalent .....                     | 6  |
| BAC+2 .....                                 | 6  |
| BAC+3 ou +4 .....                           | 6  |
| BAC+5 ou plus .....                         | 6  |
| Composition des ménages .....               | 6  |
| Couple sans enfant .....                    | 6  |
| Couple avec enfant(s) .....                 | 6  |
| Famille monoparentale .....                 | 6  |
| Colocation / Autre .....                    | 6  |
| Personnes seules .....                      | 6  |
| Profils électoraux .....                    | 7  |
| Premier tour .....                          | 7  |
| Sécurité .....                              | 8  |
| Evolution du nombre d'infractions .....     | 8  |
| Pour comparer .....                         | 9  |
| Services à la population .....              | 10 |
| Commerce .....                              | 10 |
| Éducation .....                             | 10 |
| Villes autour de Gauville-la-Campagne ..... | 11 |

# Situation géographique



## i Informations clés

- **Région** : Normandie
- **Département** : Eure
- **Code postal** : 27930
- **Superficie** : 6 km<sup>2</sup>



# Statistiques sur la population



Nombre d'habitants

**652**



Age moyen

**42 ans**



Pop active

**44.9%**



Taux chômage

**4.9%**



Pop densité

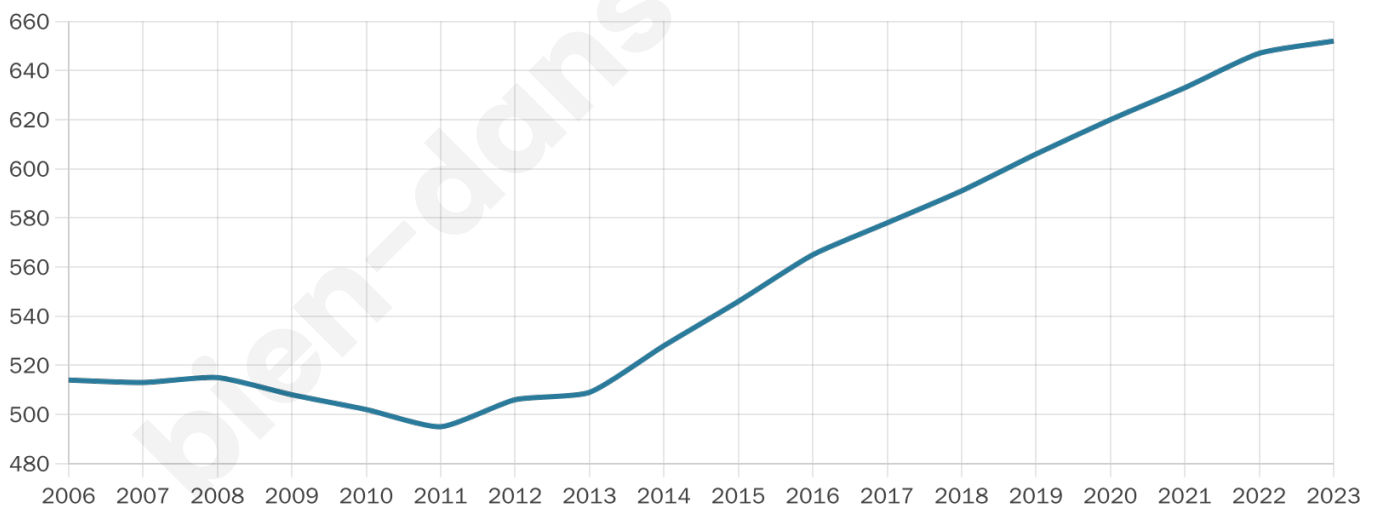
**109 h/km<sup>2</sup>**



Revenu moyen

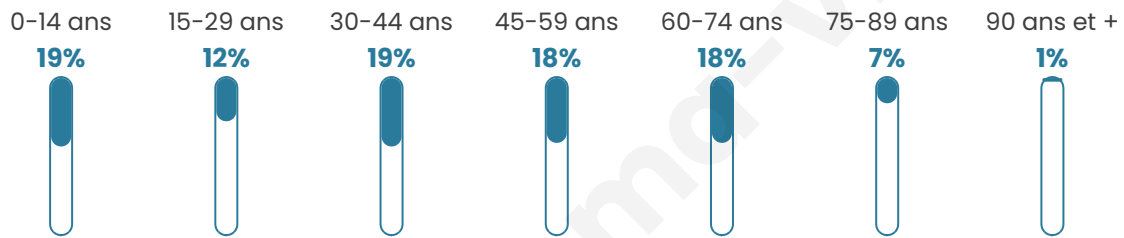
**26 120 €/an**

## Evolution du nombre d'habitants

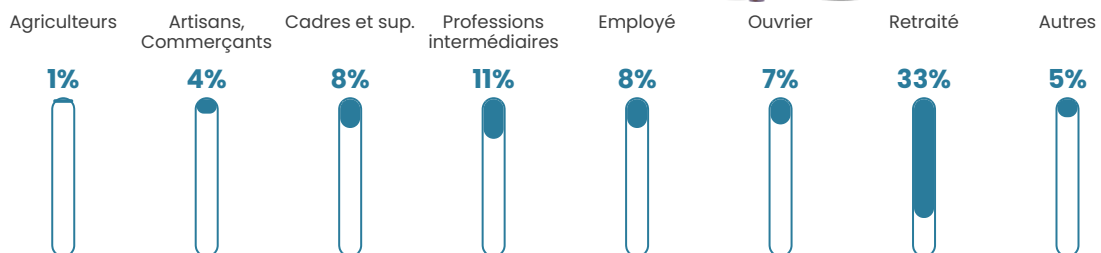


Sources : Institut national de la statistique et des études économiques (insee) selon Les dernières parutions officielles de 2024 portant sur les années 2020, 2021 et 2022.


## Tranche d'âge




## Activité professionnelle



## Niveau de diplôme





## Composition des ménages





# Profils électoraux

## Premier tour

|   |                       |         |
|---|-----------------------|---------|
|    | Emmanuel MACRON       | 30.00 % |
|    | Marine LE PEN         | 25.64 % |
|    | Jean-Luc MÉLENCHON    | 13.59 % |
|    | Éric ZEMMOUR          | 9.74 %  |
|    | Valérie PÉCRESSÉ      | 7.44 %  |
|   | Fabien ROUSSEL        | 3.59 %  |
|  | Jean LASSALLE         | 3.33 %  |
|  | Yannick JADOT         | 2.31 %  |
|  | Anne HIDALGO          | 2.05 %  |
|  | Nicolas DUPONT-AIGNAN | 1.03 %  |
|  | Philippe POUTOU       | 0.77 %  |
|  | Nathalie ARTHAUD      | 0.51 %  |

## Second tour

|   |                 |        |
|---|-----------------|--------|
|  | Emmanuel MACRON | 57,8 % |
|  | Marine LE PEN   | 42,2 % |

### 504 inscrits

Participation : 79.56%

Votes blancs : 5.24%

Votes nuls : 2%

### 504 inscrits

Participation : 78.57%

Votes blancs : 0.76%

Votes nuls : 0.76%

# Sécurité



Agressions physiques / sexuelles

0



Cambriolages

0



Vols / dégradations

0



Stupéfiants

0

## Evolution du nombre d'infractions



## Pour comparer

(en proportion du nombre d'habitants)



Sources : Bases statistiques communale, départementale et régionale de la délinquance enregistrée par la police et la gendarmerie nationales selon les dernières parutions officielles de 2025 portant sur l'année 2024 ([data.gouv](https://data.gouv.fr)).

Agressions physiques / sexuelles : Violences sexuelles, coups et blessures volontaires intrafamiliaux, coups et blessures volontaires, autres coups, blessures volontaires et vols violents sans arme.

Cambriolages : Cambriolages de logements.

Vols : Vols avec armes, vols d'accessoires sur véhicules, vols dans les véhicules, vols de véhicules, vols sans violence contre des personnes, destructions, dégradations volontaires et escroqueries.

Stupéfiants : Trafic de stupéfiants dont (AFD) et usage de stupéfiants.

# Services à la population



## Commerce

|                    |                                    |
|--------------------|------------------------------------|
| Hypermarché        | X <a href="#">Évreux</a> 5km       |
| Supermarché        | X <a href="#">Évreux</a> 3km       |
| Superette          | X <a href="#">Sacquenville</a> 4km |
| Boulangerie        | X <a href="#">Évreux</a> 3km       |
| Boucherie          | X <a href="#">Évreux</a> 4km       |
| Restaurant         | X <a href="#">Aviron</a> 3km       |
| Garage             | <b>1</b>                           |
| Station-service    | X <a href="#">Gravigny</a> 6km     |
| Banque             | X <a href="#">Évreux</a> 5km       |
| La poste           | X <a href="#">Évreux</a> 3km       |
| Coiffeur           | X <a href="#">Aviron</a> 3km       |
| Tabac              | X <a href="#">Évreux</a> 5km       |
| Bars / discothèque | X <a href="#">Évreux</a> 4km       |
| Bibliothèque       | X <a href="#">Évreux</a> 4km       |
| Cinéma             | X <a href="#">Évreux</a> 5km       |
| Vétérinaire        | X <a href="#">Évreux</a> 4km       |



## Santé

|                                  |                                      |
|----------------------------------|--------------------------------------|
| Pharmacie                        | X <a href="#">Évreux</a> 3km         |
| Hôpital                          | X <a href="#">Évreux</a> 3km         |
| Laboratoire d'analyses médicales | X <a href="#">Évreux</a> 5km         |
| Etablissement pour handicapé     | X <a href="#">Évreux</a> 4km         |
| EHPA                             | X <a href="#">Évreux</a> 5km         |
| Médecin                          | X <a href="#">Évreux</a> 4km         |
| Dentiste                         | X <a href="#">Évreux</a> 4km         |
| Chirurgien                       | X <a href="#">Évreux</a> 3km         |
| Dermatologue                     | X <a href="#">Évreux</a> 5km         |
| Anesthésiste                     | X <a href="#">Évreux</a> 4km         |
| Gastro-entérologue               | X <a href="#">Évreux</a> 5km         |
| Gynécologue                      | X <a href="#">Évreux</a> 6km         |
| Cancérologue                     | X <a href="#">Rouen</a> 42km         |
| Neurologue                       | X <a href="#">Évreux</a> 6km         |
| Ophthalmologue                   | X <a href="#">Évreux</a> 6km         |
| ORL                              | X <a href="#">Évreux</a> 5km         |
| Cardiologue                      | X <a href="#">Évreux</a> 5km         |
| Pédiatre                         | X <a href="#">Pacy-sur-Eure</a> 22km |
| Pneumologue                      | X <a href="#">Évreux</a> 3km         |
| Psychologue                      | X <a href="#">Évreux</a> 5km         |
| Radiologue                       | X <a href="#">Évreux</a> 3km         |
| Rhumatologue                     | X <a href="#">Elbeuf</a> 27km        |
| Sage-femme                       | X <a href="#">Évreux</a> 3km         |



## Éducation

|                         |                               |
|-------------------------|-------------------------------|
| Crèche                  | X <a href="#">Évreux</a> 4km  |
| Ecole maternelle Public | X <a href="#">Évreux</a> 5km  |
| Ecole maternelle Privé  | X <a href="#">Noyers</a> 48km |
| Ecole primaire Public   | <b>1</b>                      |
| Ecole primaire Privé    | X <a href="#">Évreux</a> 5km  |
| Collège Public          | X <a href="#">Évreux</a> 4km  |
| Collège Privé           | X <a href="#">Évreux</a> 5km  |
| Lycée Public            | X <a href="#">Évreux</a> 6km  |
| Lycée Privé             | X <a href="#">Évreux</a> 6km  |

Sources : Base Sirene des entreprises et de leurs établissements selon les dernières parutions officielles de 2025 portant sur l'année 2024 ([data.gouv](#)). Liste, localisation et tarifs des professionnels de santé selon les dernières parutions officielles de 2025 portant sur l'année 2024 ([opendatasoft](#)) et FINISS Extraction du Fichier des établissements selon les dernières parutions officielles de 2025 portant sur l'année 2024 ([data.gouv](#)). Adresse et géolocalisation des établissements d'enseignement du premier et second degrés selon les dernières parutions officielles de 2025 portant sur l'année 2024 ([data.education.gouv](#))

## Villes autour de Gauville-la-Campagne

| Ville                               | Habitants | Superficie         | Pop densité           | Pop active | Taux chômage | Revenu moyen | Prix immobilier        |
|-------------------------------------|-----------|--------------------|-----------------------|------------|--------------|--------------|------------------------|
| Saint-Martin-la-Campagne            | 99        | 3 km <sup>2</sup>  | 33 h/km <sup>2</sup>  | 53.5%      | 7.1%         | NC           | NC                     |
| Le Mesnil-Fuguet                    | 200       | 3 km <sup>2</sup>  | 67 h/km <sup>2</sup>  | 38.5%      | 2%           | 29 810 €/an  | 1 374 €/m <sup>2</sup> |
| Parville                            | 298       | 4 km <sup>2</sup>  | 75 h/km <sup>2</sup>  | 40.9%      | 2.3%         | 25 500 €/an  | 2 184 €/m <sup>2</sup> |
| Aviron (2 avis)                     | 1 096     | 7 km <sup>2</sup>  | 157 h/km <sup>2</sup> | 46.6%      | 2.7%         | 29 010 €/an  | 2 217 €/m <sup>2</sup> |
| Saint-Sébastien-de-Morsent (1 avis) | 5 524     | 10 km <sup>2</sup> | 552 h/km <sup>2</sup> | 42.4%      | 4.7%         | 23 160 €/an  | 1 775 €/m <sup>2</sup> |
| Sacquenville (1 avis)               | 1 205     | 10 km <sup>2</sup> | 121 h/km <sup>2</sup> | 54.5%      | 3.6%         | 24 750 €/an  | 1 756 €/m <sup>2</sup> |
| Bacquepuis                          | 307       | 5 km <sup>2</sup>  | 61 h/km <sup>2</sup>  | 49.2%      | 2.9%         | 26 250 €/an  | 1 915 €/m <sup>2</sup> |
| Claville (2 avis)                   | 1 078     | 17 km <sup>2</sup> | 63 h/km <sup>2</sup>  | 49.2%      | 3.6%         | 25 100 €/an  | 1 242 €/m <sup>2</sup> |
| Bernienville                        | 298       | 7 km <sup>2</sup>  | 43 h/km <sup>2</sup>  | 52%        | 4.7%         | 25 630 €/an  | 2 103 €/m <sup>2</sup> |
| Caugé (1 avis)                      | 807       | 11 km <sup>2</sup> | 73 h/km <sup>2</sup>  | 52.3%      | 4.6%         | 26 470 €/an  | 1 498 €/m <sup>2</sup> |
| Bérengenville-la-Campagne           | 331       | 9 km <sup>2</sup>  | 37 h/km <sup>2</sup>  | 48.6%      | 4.8%         | 24 480 €/an  | 1 699 €/m <sup>2</sup> |
| Brosville (1 avis)                  | 670       | 7 km <sup>2</sup>  | 96 h/km <sup>2</sup>  | 41.6%      | 2.5%         | 24 660 €/an  | 1 888 €/m <sup>2</sup> |
| Tourneville                         | 333       | 7 km <sup>2</sup>  | 48 h/km <sup>2</sup>  | 45.9%      | 3.3%         | 30 760 €/an  | 2 878 €/m <sup>2</sup> |
| Aulnay-sur-Iton                     | 710       | 1 km <sup>2</sup>  | 710 h/km <sup>2</sup> | 46.2%      | 3.9%         | 25 030 €/an  | 1 491 €/m <sup>2</sup> |
| Gravigny (6 avis)                   | 4 012     | 10 km <sup>2</sup> | 401 h/km <sup>2</sup> | 48.5%      | 6.9%         | 21 540 €/an  | 1 788 €/m <sup>2</sup> |

bien-dans-ma-ville.fr



# Vous aimez votre ville ? Notez-la !

Et faites-nous part de vos remarques constructives



Avec

**BIEN** dans ma **VILLE** 