



Version web

Ville de Gausson

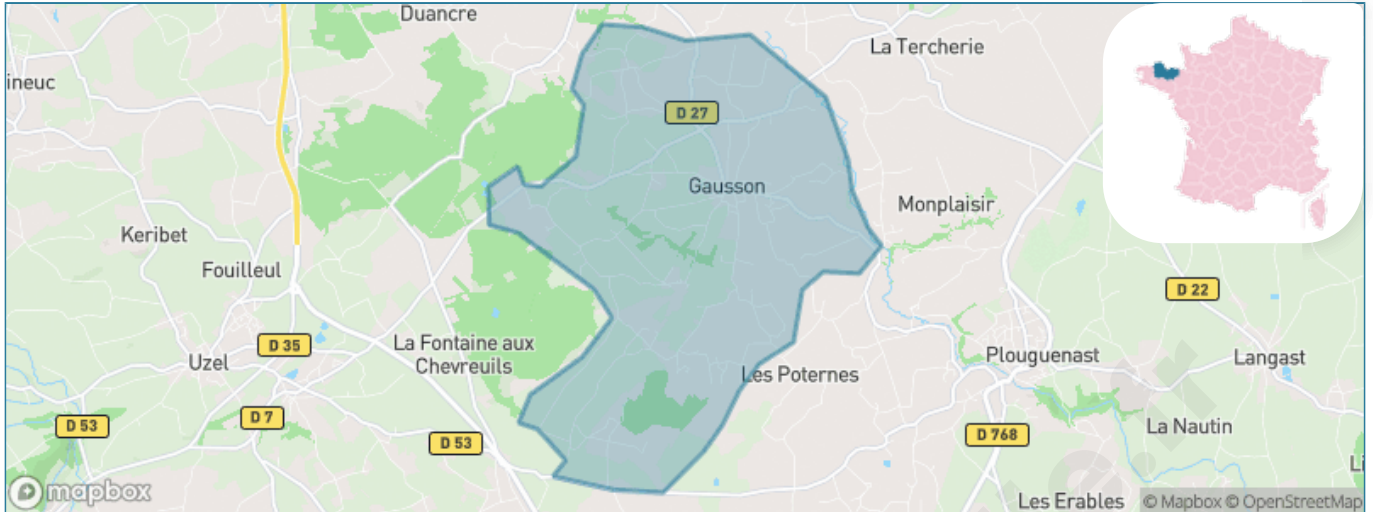
Présenté par

BIEN dans
ma **VILLE** 

Sommaire

Situation géographique	3
Statistiques sur la population	4
Evolution du nombre d'habitants	4
Tranche d'âge	5
0-14 ans	5
15-29 ans	5
30-44 ans	5
45-59 ans	5
60-74 ans	5
75-89 ans	5
90 ans et +	5
Activité professionnelle	5
Agriculteurs	5
Artisans, Commerçants	5
Cadres et sup.	5
Professions intermédiaires	5
Employé	5
Ouvrier	5
Retraité	5
Autres	5
Niveau de diplôme	6
Sans diplôme ou CEP	6
Brevet, BEPC, DNB	6
CAP-BEP ou équivalent	6
BAC ou équivalent	6
BAC+2	6
BAC+3 ou +4	6
BAC+5 ou plus	6
Composition des ménages	6
Couple sans enfant	6
Couple avec enfant(s)	6
Famille monoparentale	6
Colocation / Autre	6
Personnes seules	6
Profils électoraux	7
Premier tour	7
Sécurité	8
Evolution du nombre d'infractions	8
Pour comparer	9
Services à la population	10
Commerce	10
Éducation	10
Villes autour de Gausson	12

Situation géographique



i Informations clés

- **Région :** Bretagne
- **Département :** Côtes-d'armor
- **Code postal :** 22150
- **Superficie :** 16 km²



Côtes d'Armor
le Département 

Statistiques sur la population



Nombre d'habitants

648



Age moyen

43 ans



Pop active

43.5%



Taux chômage

6.5%



Pop densité

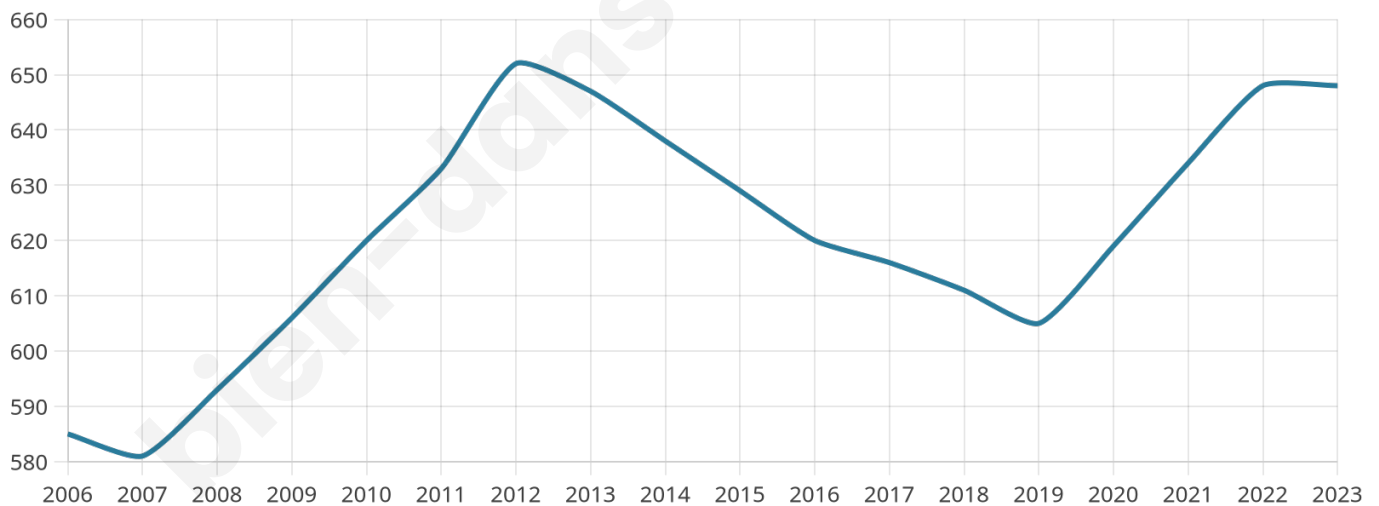
41 h/km²



Revenu moyen

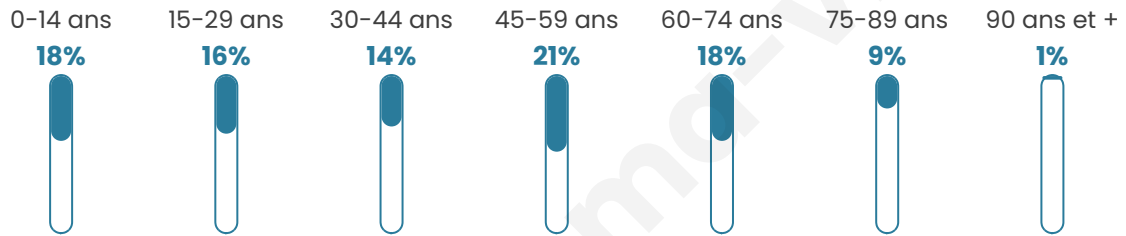
21 510 €/an

Evolution du nombre d'habitants

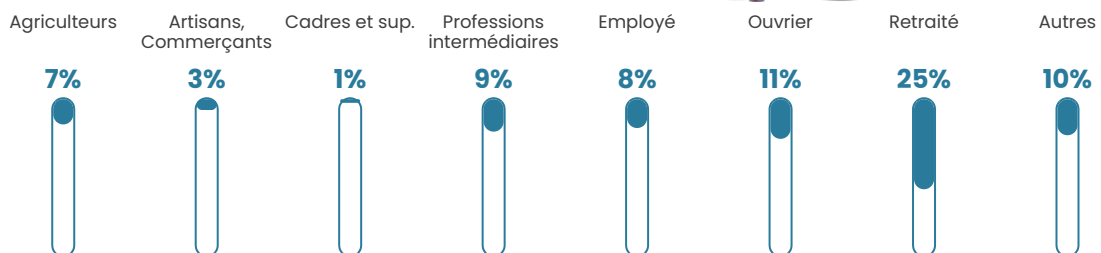


Sources : Institut national de la statistique et des études économiques (insee) selon Les dernières parutions officielles de 2024 portant sur les années 2020, 2021 et 2022.


Tranche d'âge




Activité professionnelle



Niveau de diplôme



Composition des ménages





Profils électoraux

Premier tour

	Emmanuel MACRON	28.84 %
	Marine LE PEN	25.34 %
	Jean-Luc MÉLENCHON	16.44 %
	Valérie PÉCRESSÉ	8.09 %
	Jean LASSALLE	7.28 %
	Yannick JADOT	4.58 %
	Éric ZEMMOUR	3.23 %
	Nicolas DUPONT-AIGNAN	2.96 %
	Fabien ROUSSEL	2.43 %
	Anne HIDALGO	0.54 %
	Philippe POUTOU	0.27 %
	Nathalie ARTHAUD	0.00 %

Second tour

	Emmanuel MACRON	58,76 %
	Marine LE PEN	41,24 %

500 inscrits

Participation : 78.6%

Votes blancs : 5.6%

Votes nuls : 4.33%

500 inscrits

Participation : 77.2%

Votes blancs : 2.33%

Votes nuls : 1.55%

Sécurité



Agressions physiques / sexuelles

0



Cambriolages

0



Vols / dégradations

0



Stupéfiants

0

Evolution du nombre d'infractions



Pour comparer

(en proportion du nombre d'habitants)

Ville Département Région



Sources : Bases statistiques communale, départementale et régionale de la délinquance enregistrée par la police et la gendarmerie nationales selon les dernières parutions officielles de 2025 portant sur l'année 2024 ([data.gouv](https://data.gouv.fr)).

Agressions physiques / sexuelles : Violences sexuelles, coups et blessures volontaires intrafamiliaux, coups et blessures volontaires, autres coups, blessures volontaires et vols violents sans arme.

Cambriolages : Cambriolages de logements.

Vols : Vols avec armes, vols d'accessoires sur véhicules, vols dans les véhicules, vols de véhicules, vols sans violence contre des personnes, destructions, dégradations volontaires et escroqueries.

Stupéfiants : Trafic de stupéfiants dont (AFD) et usage de stupéfiants.

Services à la population



Commerce

Hypermarché	X <u>Loudéac</u> 12km
Supermarché	X <u>Plouguenast-Langast</u> 4km
Superette	X <u>Plouguenast-Langast</u> 4km
Boulangerie	X <u>Plouguenast-Langast</u> 4km
Boucherie	X <u>Plouguenast-Langast</u> 4km
Restaurant	X <u>Ploeuc-L'Hermitage</u> 2km
Garage	1
Station-service	X <u>Plouguenast-Langast</u> 3km
Banque	X <u>Plouguenast-Langast</u> 4km
La poste	X <u>La Motte</u> 8km
Coiffeur	1
Tabac	X <u>Ploeuc-L'Hermitage</u> 7km
Bars / discothèque	1
Bibliothèque	X <u>Hénon</u> 11km
Cinéma	X <u>Plouguenast-Langast</u> 4km
Vétérinaire	X <u>Plouguenast-Langast</u> 4km



Santé

Pharmacie	X <u>Plouguenast-Langast</u> 4km
Hôpital	X <u>Loudéac</u> 13km
Laboratoire d'analyses médicales	X <u>Loudéac</u> 13km
Etablissement pour handicapé	X <u>Ploeuc-L'Hermitage</u> 5km
EHPA	X <u>Plouguenast-Langast</u> 4km
Médecin	X <u>Plouguenast-Langast</u> 4km
Dentiste	X <u>Plouguenast-Langast</u> 4km
Chirurgien	X <u>Trégueux</u> 21km
Dermatologue	X <u>Loudéac</u> 13km
Anesthésiste	X <u>Yffiniac</u> 21km
Gastro-entérologue	X <u>Noyal-Pontivy</u> 26km
Gynécologue	X <u>Yffiniac</u> 21km
Cancérologue	X <u>Plérin</u> 28km
Neurologue	X <u>Saint-Brieuc</u> 23km
Ophthalmologue	X <u>Loudéac</u> 13km
ORL	X <u>Saint-Brieuc</u> 23km
Cardiologue	X <u>Saint-Brieuc</u> 21km
Pédiatre	X <u>Saint-Brieuc</u> 23km
Pneumologue	X <u>Saint-Brieuc</u> 23km
Psychologue	X <u>Trégueux</u> 20km
Radiologue	X <u>Loudéac</u> 14km
Rhumatologue	X <u>Saint-Brieuc</u> 23km
Sage-femme	X <u>Ploeuc-L'Hermitage</u> 5km



Éducation

Crèche	1
Ecole maternelle Public	X <u>Ploeuc-L'Hermitage</u> 5km
Ecole maternelle Privé	X <u>Saint-Nicolas-du-Tertre</u> 68km
Ecole primaire Public	1
Ecole primaire Privé	X <u>Plouguenast-Langast</u> 4km
Collège Public	X <u>Ploeuc-L'Hermitage</u> 5km
Collège Privé	X <u>Plouguenast-Langast</u> 4km

Lycée Public	X Loudéac 13km
Lycée Privé	X Loudéac 13km

Sources : Base Sirene des entreprises et de leurs établissements selon les dernières parutions officielles de 2025 portant sur l'année 2024 ([data.gouv](#)). Liste, localisation et tarifs des professionnels de santé selon les dernières parutions officielles de 2025 portant sur l'année 2024 ([opendatasoft](#)) et FINESS Extraction du Fichier des établissements selon les dernières parutions officielles de 2025 portant sur l'année 2024 ([data.gouv](#)). Adresse et géolocalisation des établissements d'enseignement du premier et second degrés selon les dernières parutions officielles de 2025 portant sur l'année 2024 ([data.education.gouv](#))

bien-dans-ma-ville.fr

Villes autour de Gausson

Ville	Habitants	Superficie	Pop densité	Pop active	Taux chômage	Revenu moyen	Prix immobilier
Plouguenast-Langast (1 avis)	2 380	55 km ²	43 h/km ²	45.3%	3.7%	21 700 €/an	951 €/m ²
Ploeuc-L'Hermitage (2 avis)	4 103	82 km ²	50 h/km ²	45.3%	3.8%	21 800 €/an	1 090 €/m ²
Plémy (2 avis)	1 578	40 km ²	39 h/km ²	46.3%	4.6%	22 070 €/an	969 €/m ²
Saint-Hervé (1 avis)	425	9 km ²	47 h/km ²	47.5%	3.3%	22 740 €/an	2 435 €/m ²
Grâce-Uzel	423	8 km ²	53 h/km ²	49.2%	5%	21 590 €/an	837 €/m ²
La Motte	2 173	43 km ²	51 h/km ²	44.5%	2.8%	22 590 €/an	1 033 €/m ²
Uzel	1 134	6 km ²	189 h/km ²	43.7%	5.3%	21 790 €/an	1 014 €/m ²
Allineuc (1 avis)	589	24 km ²	25 h/km ²	47.7%	3.4%	21 490 €/an	821 €/m ²
Moncontour (1 avis)	738	0 km ²	738 h/km ²	29%	5.1%	22 130 €/an	1 543 €/m ²
Hénon (2 avis)	2 310	40 km ²	58 h/km ²	46.9%	4.1%	22 490 €/an	1 182 €/m ²
Trévé (1 avis)	1 681	26 km ²	65 h/km ²	48.2%	4%	22 360 €/an	1 196 €/m ²
Saint-Thélo	371	14 km ²	27 h/km ²	48%	4.3%	21 860 €/an	752 €/m ²
Saint-Carreuc (1 avis)	1 576	12 km ²	131 h/km ²	49.4%	4.5%	22 440 €/an	1 398 €/m ²
Merléac	481	30 km ²	16 h/km ²	44.5%	4.2%	20 710 €/an	676 €/m ²
Plaintel (6 avis)	4 602	26 km ²	177 h/km ²	46.6%	2.7%	23 570 €/an	1 552 €/m ²

bien-dans-ma-ville.fr



Vous aimez votre ville ? Notez-la !

Et faites-nous part de vos remarques constructives



Avec

BIEN dans ma **VILLE** 