



Version web

# Ville de Le Gault-Soigny

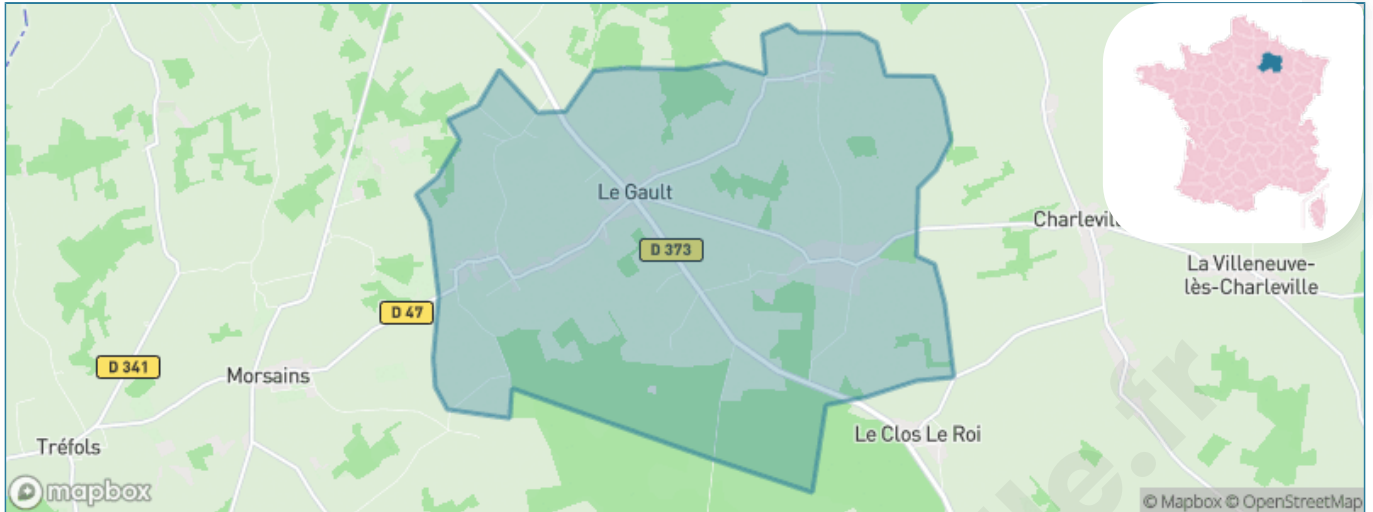
Présenté par

**BIEN** dans  
ma **VILLE** 

# Sommaire

Situation géographique .....	3
Statistiques sur la population .....	4
Evolution du nombre d'habitants .....	4
Tranche d'âge .....	5
0-14 ans .....	5
15-29 ans .....	5
30-44 ans .....	5
45-59 ans .....	5
60-74 ans .....	5
75-89 ans .....	5
90 ans et + .....	5
Activité professionnelle .....	5
Agriculteurs .....	5
Artisans, Commerçants .....	5
Cadres et sup. ....	5
Professions intermédiaires .....	5
Employé .....	5
Ouvrier .....	5
Retraité .....	5
Autres .....	5
Niveau de diplôme .....	6
Sans diplôme ou CEP .....	6
Brevet, BEPC, DNB .....	6
CAP-BEP ou équivalent .....	6
BAC ou équivalent .....	6
BAC+2 .....	6
BAC+3 ou +4 .....	6
BAC+5 ou plus .....	6
Composition des ménages .....	6
Couple sans enfant .....	6
Couple avec enfant(s) .....	6
Famille monoparentale .....	6
Colocation / Autre .....	6
Personnes seules .....	6
Profils électoraux .....	7
Premier tour .....	7
Sécurité .....	8
Evolution du nombre d'infractions .....	8
Pour comparer .....	9
Services à la population .....	10
Commerce .....	10
Éducation .....	10
Villes autour de Le Gault-Soigny .....	11

# Situation géographique



## i Informations clés

- **Région** : Grand Est
- **Département** : Marne
- **Code postal** : 51210
- **Superficie** : 26 km<sup>2</sup>



**Marne**  
LE DÉPARTEMENT

# Statistiques sur la population



Nombre d'habitants

**503**



Age moyen

**42 ans**



Pop active

**47.9%**



Taux chômage

**8.2%**



Pop densité

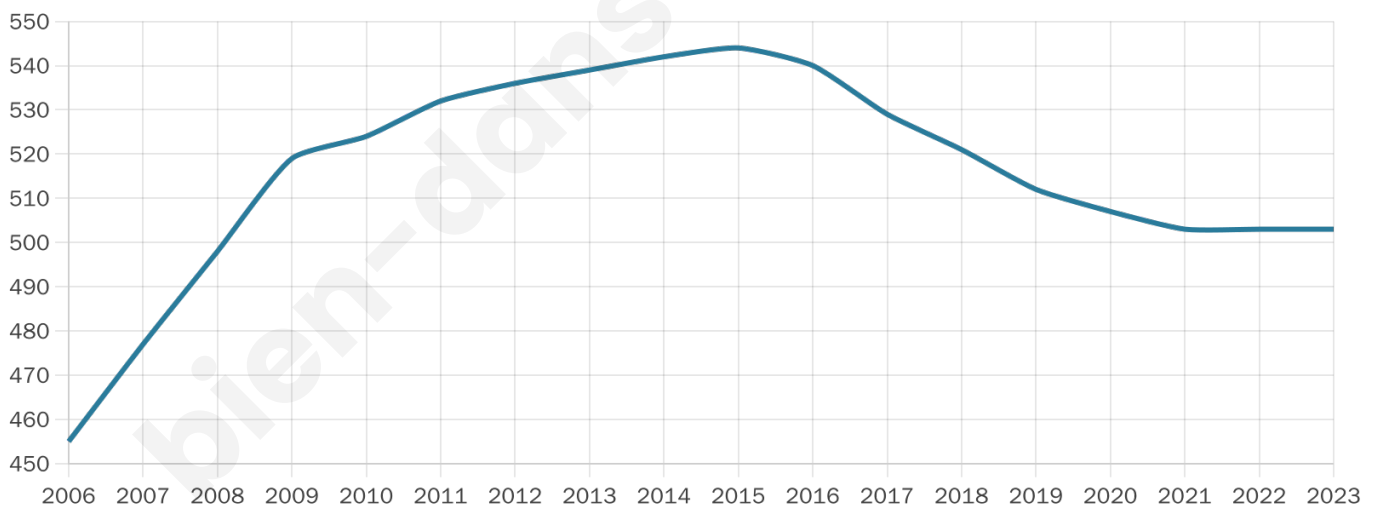
**19 h/km<sup>2</sup>**



Revenu moyen

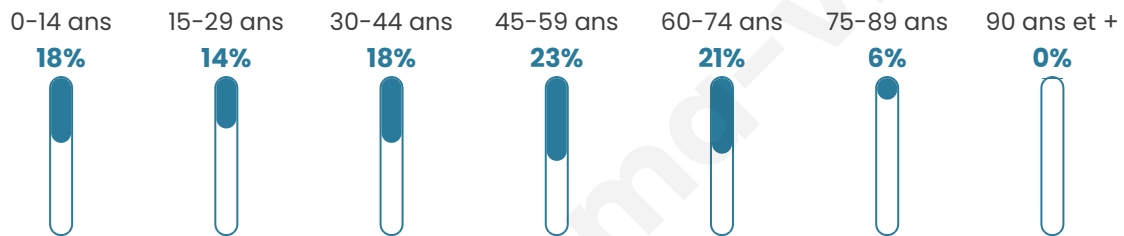
**22 490 €/an**

## Evolution du nombre d'habitants

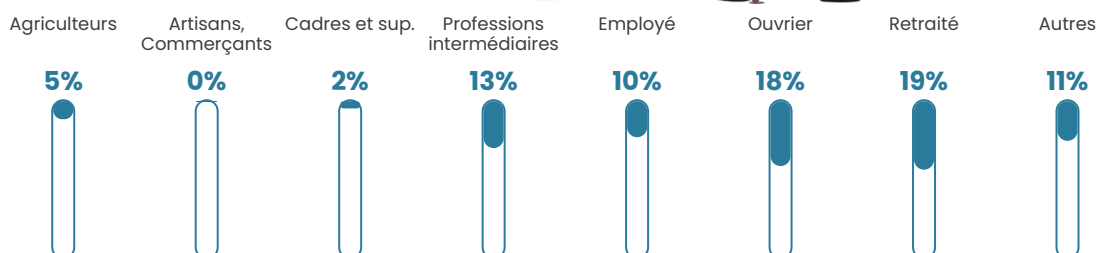


Sources : Institut national de la statistique et des études économiques (insee) selon Les dernières parutions officielles de 2024 portant sur les années 2020, 2021 et 2022.

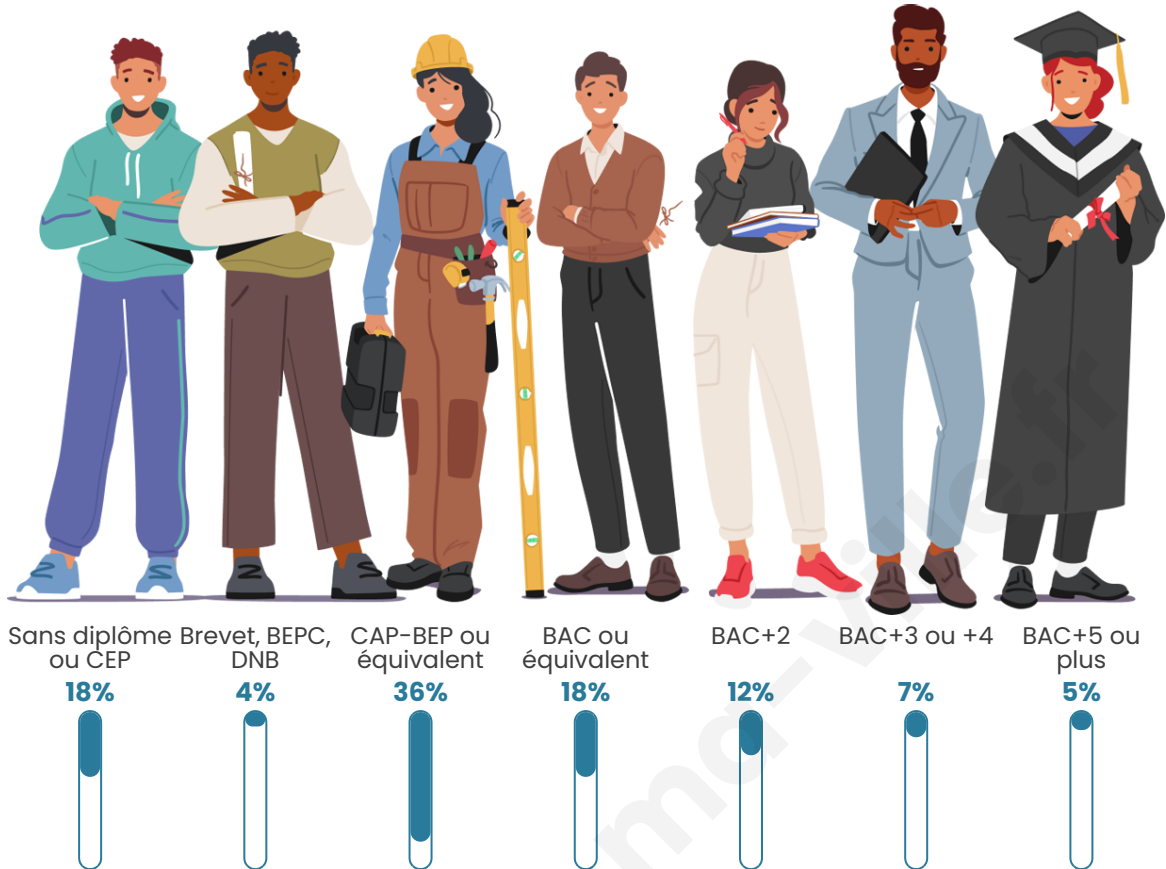
## Tranche d'âge




## Activité professionnelle



## Niveau de diplôme













## Composition des ménages



# Profils électoraux

## Premier tour

	Marine LE PEN	37.37 %
	Emmanuel MACRON	22.56 %
	Jean-Luc MÉLENCHON	14.48 %
	Éric ZEMMOUR	8.42 %
	Valérie PÉCRESE	6.40 %
	Nicolas DUPONT-AIGNAN	3.37 %
	Jean LASSALLE	2.69 %
	Yannick JADOT	1.68 %
	Fabien ROUSSEL	1.01 %
	Anne HIDALGO	1.01 %
	Nathalie ARTHAUD	0.67 %
	Philippe POUTOU	0.34 %



### 388 inscrits

Participation : 78.35%

Votes blancs : 1.64%

Votes nuls : 0.66%

## Second tour

	Emmanuel MACRON	42,91 %
	Marine LE PEN	57,09 %

### 388 inscrits

Participation : 78.61%

Votes blancs : 5.57%

Votes nuls : 1.97%

# Sécurité



Agressions physiques / sexuelles

0



Cambriolages

0



Vols / dégradations

0



Stupéfiants

0

## Evolution du nombre d'infractions



## Pour comparer

(en proportion du nombre d'habitants)



Sources : Bases statistiques communale, départementale et régionale de la délinquance enregistrée par la police et la gendarmerie nationales selon les dernières parutions officielles de 2025 portant sur l'année 2024 ([data.gouv](https://data.gouv.fr)).

Agressions physiques / sexuelles : Violences sexuelles, coups et blessures volontaires intrafamiliaux, coups et blessures volontaires, autres coups, blessures volontaires et vols violents sans arme.

Cambriolages : Cambriolages de logements.

Vols : Vols avec armes, vols d'accessoires sur véhicules, vols dans les véhicules, vols de véhicules, vols sans violence contre des personnes, destructions, dégradations volontaires et escroqueries.

Stupéfiants : Trafic de stupéfiants dont (AFD) et usage de stupéfiants.

# Services à la population



## Commerce

Hypermarché	X <a href="#">Sézanne</a> 16km
Supermarché	X <a href="#">Montmirail</a> 7km
Superette	X <a href="#">Montmirail</a> 6km
Boulangerie	X <a href="#">Montmirail</a> 7km
Boucherie	X <a href="#">Montmirail</a> 7km
Restaurant	X <a href="#">Montmirail</a> 7km
Garage	<b>2</b>
Station-service	X <a href="#">Montmirail</a> 7km
Banque	X <a href="#">Montmirail</a> 7km
La poste	X <a href="#">Tréfols</a> 7km
Coiffeur	X <a href="#">Les Essarts-lès-Sézanne</a> 5km
Tabac	X <a href="#">Montmirail</a> 7km
Bars / discothèque	X <a href="#">Montmirail</a> 7km
Bibliothèque	X <a href="#">Crézancy</a> 27km
Cinéma	X <a href="#">Montmirail</a> 8km
Vétérinaire	X <a href="#">Rieux</a> 6km



## Santé

Pharmacie	X <a href="#">Montmirail</a> 7km
Hôpital	X <a href="#">Sézanne</a> 14km
Laboratoire d'analyses médicales	X <a href="#">Montmirail</a> 7km
Etablissement pour handicapé	X <a href="#">Sézanne</a> 14km
EHPA	X <a href="#">Montmirail</a> 8km
Médecin	X <a href="#">Montmirail</a> 7km
Dentiste	X <a href="#">Montmirail</a> 7km
Chirurgien	X <a href="#">Château-Thierry</a> 28km
Dermatologue	X <a href="#">Épernay</a> 37km
Anesthésiste	X <a href="#">Château-Thierry</a> 29km
Gastro-entérologue	X <a href="#">Château-Thierry</a> 28km
Gynécologue	X <a href="#">Château-Thierry</a> 29km
Cancérologue	X <a href="#">Bezannes</a> 54km
Neurologue	X <a href="#">Bezannes</a> 54km
Ophthalmologue	X <a href="#">Château-Thierry</a> 29km
ORL	X <a href="#">Château-Thierry</a> 29km
Cardiologue	X <a href="#">Montmirail</a> 8km
Pédiatre	X <a href="#">Château-Thierry</a> 29km
Pneumologue	X <a href="#">Charly-sur-Marne</a> 29km
Psychologue	X <a href="#">Château-Thierry</a> 29km
Radiologue	X <a href="#">Château-Thierry</a> 28km
Rhumatologue	X <a href="#">Romilly-sur-Seine</a> 35km
Sage-femme	X <a href="#">Sézanne</a> 15km



## Éducation

Crèche	X <a href="#">Mécringes</a> 7km
Ecole maternelle Public	X <a href="#">Montmirail</a> 7km
Ecole maternelle Privé	X <a href="#">Fismes</a> 55km
Ecole primaire Public	<b>1</b>
Ecole primaire Privé	X <a href="#">Montmirail</a> 7km
Collège Public	X <a href="#">Montmirail</a> 7km
Collège Privé	X <a href="#">Montmirail</a> 7km
Lycée Public	X <a href="#">Sézanne</a> 14km
Lycée Privé	X <a href="#">Château-Thierry</a> 29km

Sources : Base Sirene des entreprises et de leurs établissements selon les dernières parutions officielles de 2025 portant sur l'année 2024 ([data.gouv](#)). Liste, localisation et tarifs des professionnels de santé selon les dernières parutions officielles de 2025 portant sur l'année 2024 ([opendatasoft](#)) et FINISS Extraction du Fichier des établissements selon les dernières parutions officielles de 2025 portant sur l'année 2024 ([data.gouv](#)). Adresse et géolocalisation des établissements d'enseignement du premier et second degrés selon les dernières parutions officielles de 2025 portant sur l'année 2024 ([data.education.gouv](#))

## Villes autour de Le Gault-Soigny

Ville	Habitants	Superficie	Pop densité	Pop active	Taux chômage	Revenu moyen	Prix immobilier
Morsains (1 avis)	150	14 km <sup>2</sup>	11 h/km <sup>2</sup>	40.7%	2%	22 280 €/an	1 144 €/m <sup>2</sup>
Champguyon	298	16 km <sup>2</sup>	19 h/km <sup>2</sup>	41.9%	5.4%	22 180 €/an	1 252 €/m <sup>2</sup>
Charleville	262	17 km <sup>2</sup>	15 h/km <sup>2</sup>	49.2%	4.2%	25 090 €/an	1 269 €/m <sup>2</sup>
Bergères-sous-Montmirail	137	10 km <sup>2</sup>	14 h/km <sup>2</sup>	40.1%	5.8%	23 920 €/an	1 062 €/m <sup>2</sup>
Boissy-le-Repos	234	15 km <sup>2</sup>	16 h/km <sup>2</sup>	38.9%	3.8%	20 350 €/an	1 529 €/m <sup>2</sup>
Montmirail (7 avis)	3 535	48 km <sup>2</sup>	74 h/km <sup>2</sup>	41.1%	5.8%	20 590 €/an	1 271 €/m <sup>2</sup>
Tréfols	169	14 km <sup>2</sup>	12 h/km <sup>2</sup>	50.9%	4.7%	22 410 €/an	1 613 €/m <sup>2</sup>
La Villeneuve-lès-Charleville	117	11 km <sup>2</sup>	11 h/km <sup>2</sup>	61.5%	3.4%	24 690 €/an	1 675 €/m <sup>2</sup>
Rieux	189	11 km <sup>2</sup>	17 h/km <sup>2</sup>	45%	5.8%	22 110 €/an	1 312 €/m <sup>2</sup>
Joiselle	110	9 km <sup>2</sup>	12 h/km <sup>2</sup>	39.1%	4.5%	22 520 €/an	NC
Vauchamps	338	12 km <sup>2</sup>	28 h/km <sup>2</sup>	48.5%	5%	22 230 €/an	1 385 €/m <sup>2</sup>
Le Thoult-Trosnay	105	14 km <sup>2</sup>	8 h/km <sup>2</sup>	44.8%	1.9%	NC	1 330 €/m <sup>2</sup>
La Noue	371	13 km <sup>2</sup>	29 h/km <sup>2</sup>	52.6%	3.2%	22 940 €/an	NC
Corfélix	109	8 km <sup>2</sup>	14 h/km <sup>2</sup>	51.4%	2.8%	23 480 €/an	875 €/m <sup>2</sup>
Les Essarts-lès-Sézanne	247	16 km <sup>2</sup>	15 h/km <sup>2</sup>	44.1%	2.8%	23 840 €/an	NC

bien-dans-ma-ville.fr



# Vous aimez votre ville ? Notez-la !

Et faites-nous part de vos remarques constructives



Avec

**BIEN** dans ma **VILLE** 