



Version web

# Ville de Gaujac

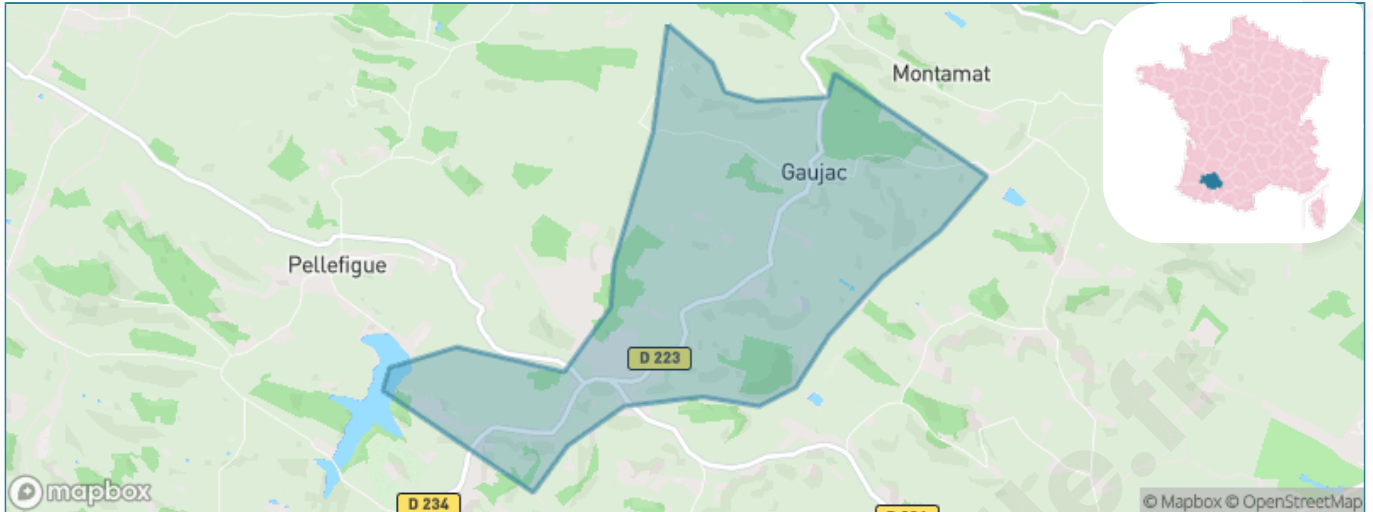
Présenté par

**BIEN** dans  
ma **VILLE** 

# Sommaire

Situation géographique .....	3
Statistiques sur la population .....	4
Evolution du nombre d'habitants .....	4
Tranche d'âge .....	5
0-14 ans .....	5
15-29 ans .....	5
30-44 ans .....	5
45-59 ans .....	5
60-74 ans .....	5
75-89 ans .....	5
90 ans et + .....	5
Activité professionnelle .....	5
Agriculteurs .....	5
Artisans, Commerçants .....	5
Cadres et sup. ....	5
Professions intermédiaires .....	5
Employé .....	5
Ouvrier .....	5
Retraité .....	5
Autres .....	5
Niveau de diplôme .....	6
Sans diplôme ou CEP .....	6
Brevet, BEPC, DNB .....	6
CAP-BEP ou équivalent .....	6
BAC ou équivalent .....	6
BAC+2 .....	6
BAC+3 ou +4 .....	6
BAC+5 ou plus .....	6
Composition des ménages .....	6
Couple sans enfant .....	6
Couple avec enfant(s) .....	6
Famille monoparentale .....	6
Colocation / Autre .....	6
Personnes seules .....	6
Profils électoraux .....	7
Premier tour .....	7
Sécurité .....	8
Evolution du nombre d'infractions .....	8
Pour comparer .....	9
Services à la population .....	10
Commerce .....	10
Éducation .....	10
Villes autour de Gaujac .....	11

# Situation géographique



## i Informations clés

- **Région** : Occitanie
- **Département** : Gers
- **Code postal** : 32220
- **Superficie** : 5 km<sup>2</sup>



# Statistiques sur la population



Nombre d'habitants

**76**



Age moyen

**45 ans**



Pop active

**39.5%**



Taux chômage

**9.5%**



Pop densité

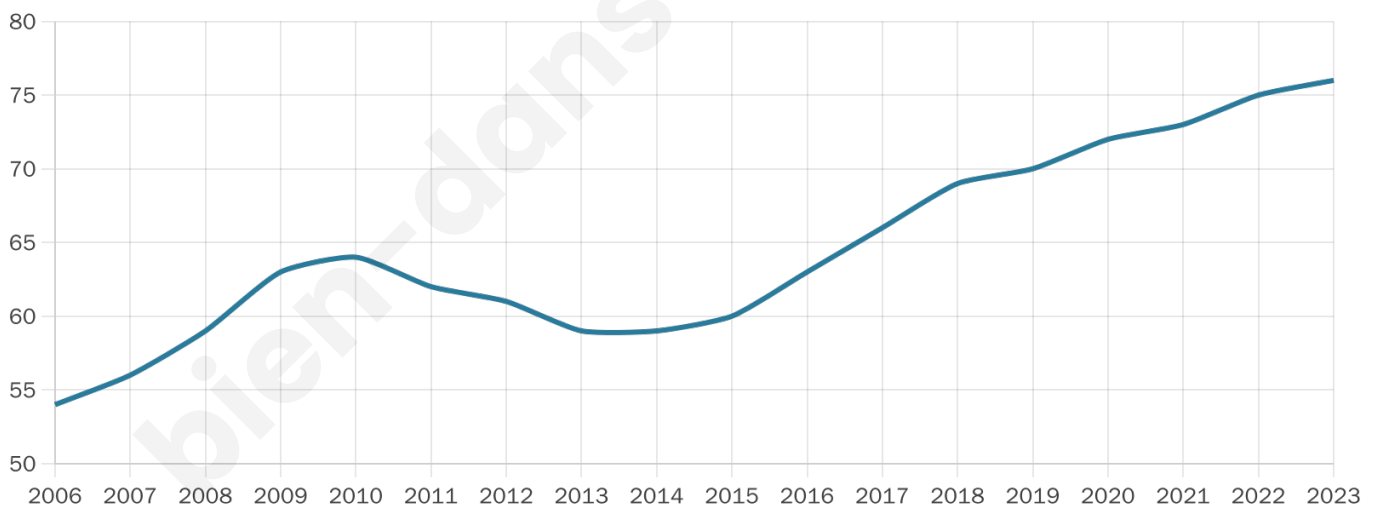
**15 h/km<sup>2</sup>**



Revenu moyen

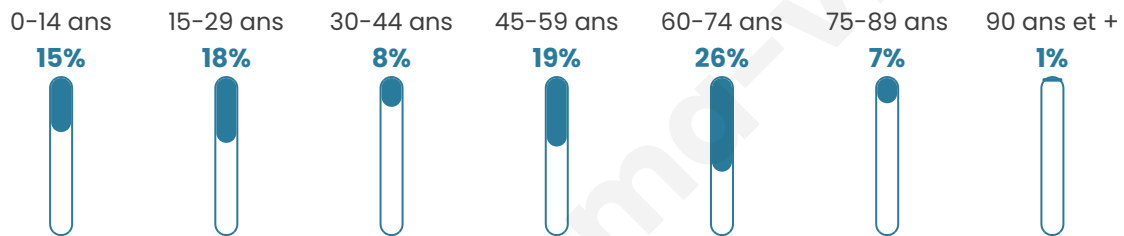
**NC**

## Evolution du nombre d'habitants

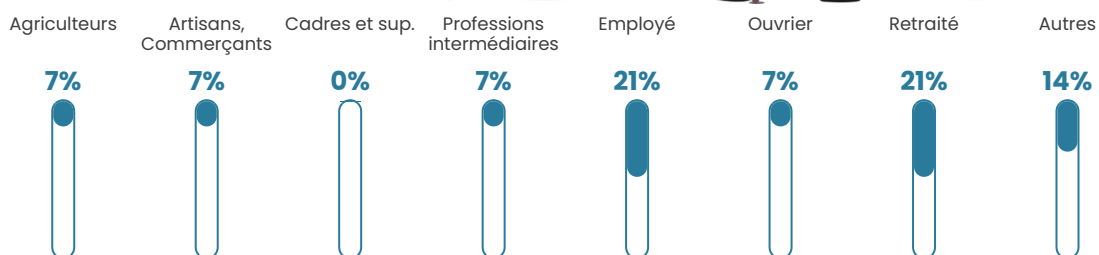


Sources : Institut national de la statistique et des études économiques (insee) selon Les dernières parutions officielles de 2024 portant sur les années 2020, 2021 et 2022.


## Tranche d'âge




## Activité professionnelle



## Niveau de diplôme







## Composition des ménages



# Profils électoraux

## Premier tour

	Marine LE PEN	26.83 %
	Jean-Luc MÉLENCHON	24.39 %
	Emmanuel MACRON	19.51 %
	Jean LASSALLE	9.76 %
	Valérie PÉCRESSE	7.32 %
	Éric ZEMMOUR	4.88 %
	Anne HIDALGO	4.88 %
	Nicolas DUPONT-AIGNAN	2.44 %
	Nathalie ARTHAUD	0.00 %
	Fabien ROUSSEL	0.00 %
	Yannick JADOT	0.00 %
	Philippe POUTOU	0.00 %



### 47 inscrits

Participation : 87.23%

Votes blancs : 0.00%

Votes nuls : 0.00%

## Second tour

	Emmanuel MACRON	48,39 %
	Marine LE PEN	51,61 %

### 47 inscrits

Participation : 82.98%

Votes blancs : 15.38%

Votes nuls : 5.13%

# Sécurité



Agressions physiques / sexuelles

0



Cambriolages

0



Vols / dégradations

0



Stupéfiants

0

## Evolution du nombre d'infractions



## Pour comparer

(en proportion du nombre d'habitants)



Sources : Bases statistiques communale, départementale et régionale de la délinquance enregistrée par la police et la gendarmerie nationales selon les dernières parutions officielles de 2025 portant sur l'année 2024 ([data.gouv](https://data.gouv.fr)).

Agressions physiques / sexuelles : Violences sexuelles, coups et blessures volontaires intrafamiliaux, coups et blessures volontaires, autres coups, blessures volontaires et vols violents sans arme.

Cambriolages : Cambriolages de logements.

Vols : Vols avec armes, vols d'accessoires sur véhicules, vols dans les véhicules, vols de véhicules, vols sans violence contre des personnes, destructions, dégradations volontaires et escroqueries.

Stupéfiants : Trafic de stupéfiants dont (AFD) et usage de stupéfiants.

# Services à la population



## Commerce

Hypermarché	X <a href="#">Stenay</a> 13km
Supermarché	X <a href="#">Samatan</a> 8km
Superette	X <a href="#">Lombez</a> 6km
Boulangerie	X <a href="#">Lombez</a> 6km
Boucherie	X <a href="#">Saint-Élix-d'Astarac</a> 5km
Restaurant	X <a href="#">Lombez</a> 5km
Garage	X <a href="#">Saint-Soulan</a> 4km
Station-service	X <a href="#">Lombez</a> 7km
Banque	X <a href="#">Saramon</a> 7km
La poste	X <a href="#">Lombez</a> 6km
Coiffeur	X <a href="#">Polastron</a> 5km
Tabac	X <a href="#">Samatan</a> 8km
Bars / discothèque	X <a href="#">Lombez</a> 6km
Bibliothèque	X <a href="#">Cadeillan</a> 8km
Cinéma	X <a href="#">Samatan</a> 8km
Vétérinaire	X <a href="#">Polastron</a> 5km



## Santé

Pharmacie	X <a href="#">Saramon</a> 7km
Hôpital	X <a href="#">Auch</a> 26km
Laboratoire d'analyses médicales	X <a href="#">Samatan</a> 8km
Etablissement pour handicapé	X <a href="#">Monferran-Savès</a> 17km
EHPA	X <a href="#">Lombez</a> 6km
Médecin	X <a href="#">Lombez</a> 6km
Dentiste	X <a href="#">Lombez</a> 6km
Chirurgien	X <a href="#">Montégut</a> 22km
Dermatologue	X <a href="#">L'Isle-Jourdain</a> 25km
Anesthésiste	X <a href="#">Muret</a> 41km
Gastro-entérologue	X <a href="#">Muret</a> 41km
Gynécologue	X <a href="#">L'Isle-Jourdain</a> 25km
Cancérologue	X <a href="#">Muret</a> 41km
Neurologue	X <a href="#">Montégut</a> 22km
Ophthalmologue	X <a href="#">Auch</a> 27km
ORL	X <a href="#">Auch</a> 26km
Cardiologue	X <a href="#">Auch</a> 26km
Pédiatre	X <a href="#">Plaisance-du-Touch</a> 40km
Pneumologue	X <a href="#">Auch</a> 26km
Psychologue	X <a href="#">Auch</a> 26km
Radiologue	X <a href="#">L'Isle-Jourdain</a> 25km
Rhumatologue	X <a href="#">L'Isle-Jourdain</a> 25km
Sage-femme	X <a href="#">Lombez</a> 6km



## Éducation

Crèche	X <a href="#">Lombez</a> 6km
Ecole maternelle Public	X <a href="#">Lombez</a> 7km
Ecole maternelle Privé	X <a href="#">Plaisance-du-Touch</a> 39km
Ecole primaire Public	X <a href="#">Polastron</a> 5km
Ecole primaire Privé	X <a href="#">Samatan</a> 8km
Collège Public	X <a href="#">Samatan</a> 8km
Collège Privé	X <a href="#">Masseube</a> 22km
Lycée Public	X <a href="#">Samatan</a> 8km
Lycée Privé	X <a href="#">Masseube</a> 22km

Sources : Base Sirene des entreprises et de leurs établissements selon les dernières parutions officielles de 2025 portant sur l'année 2024 ([data.gouv](#)). Liste, localisation et tarifs des professionnels de santé selon les dernières parutions officielles de 2025 portant sur l'année 2024 ([opendatasoft](#)) et FINISS Extraction du Fichier des établissements selon les dernières parutions officielles de 2025 portant sur l'année 2024 ([data.gouv](#)). Adresse et géolocalisation des établissements d'enseignement du premier et second degrés selon les dernières parutions officielles de 2025 portant sur l'année 2024 ([data.education.gouv](#))

## Villes autour de Gaujac

Ville	Habitants	Superficie	Pop densité	Pop active	Taux chômage	Revenu moyen	Prix immobilier
Montamat	105	6 km <sup>2</sup>	18 h/km <sup>2</sup>	57.1%	3.8%	22 460 €/an	2 603 €/m <sup>2</sup>
Saint-Soulan	152	12 km <sup>2</sup>	13 h/km <sup>2</sup>	46.1%	2%	21 130 €/an	1 833 €/m <sup>2</sup>
Pellefigue	103	12 km <sup>2</sup>	9 h/km <sup>2</sup>	50.5%	2.9%	NC	2 476 €/m <sup>2</sup>
Mongausy	91	7 km <sup>2</sup>	13 h/km <sup>2</sup>	47.3%	5.5%	NC	2 958 €/m <sup>2</sup>
Sauveterre	278	16 km <sup>2</sup>	17 h/km <sup>2</sup>	52.9%	2.5%	23 840 €/an	1 059 €/m <sup>2</sup>
Sabaillan	153	11 km <sup>2</sup>	14 h/km <sup>2</sup>	35.9%	2%	18 110 €/an	472 €/m <sup>2</sup>
Saint-Martin-Gimois	87	6 km <sup>2</sup>	15 h/km <sup>2</sup>	41.4%	1.1%	NC	1 082 €/m <sup>2</sup>
Saint-Élix-d'Astarac	187	8 km <sup>2</sup>	23 h/km <sup>2</sup>	48.7%	5.9%	22 340 €/an	NC
Polastron	263	15 km <sup>2</sup>	18 h/km <sup>2</sup>	49.8%	3.8%	23 150 €/an	681 €/m <sup>2</sup>
Lombez (2 avis)	2 233	19 km <sup>2</sup>	118 h/km <sup>2</sup>	40.3%	5.2%	22 130 €/an	1 515 €/m <sup>2</sup>
Tournan	175	12 km <sup>2</sup>	15 h/km <sup>2</sup>	44.6%	1.7%	18 260 €/an	987 €/m <sup>2</sup>
Cadeillan	85	4 km <sup>2</sup>	21 h/km <sup>2</sup>	38.8%	1.2%	NC	2 024 €/m <sup>2</sup>
Saramon	864	13 km <sup>2</sup>	66 h/km <sup>2</sup>	42.8%	3.2%	21 510 €/an	1 376 €/m <sup>2</sup>
Espaon	186	8 km <sup>2</sup>	23 h/km <sup>2</sup>	43.5%	2.2%	23 420 €/an	1 317 €/m <sup>2</sup>
Tirent-Pontéjac	75	7 km <sup>2</sup>	11 h/km <sup>2</sup>	53.3%	2.7%	NC	NC

bien-dans-ma-ville.fr



# **Vous aimez votre ville ? Notez-la !**

Et faites-nous part de vos remarques constructives



Avec

**BIEN** dans ma **VILLE** 