



Version web

# Ville de Gaudonville

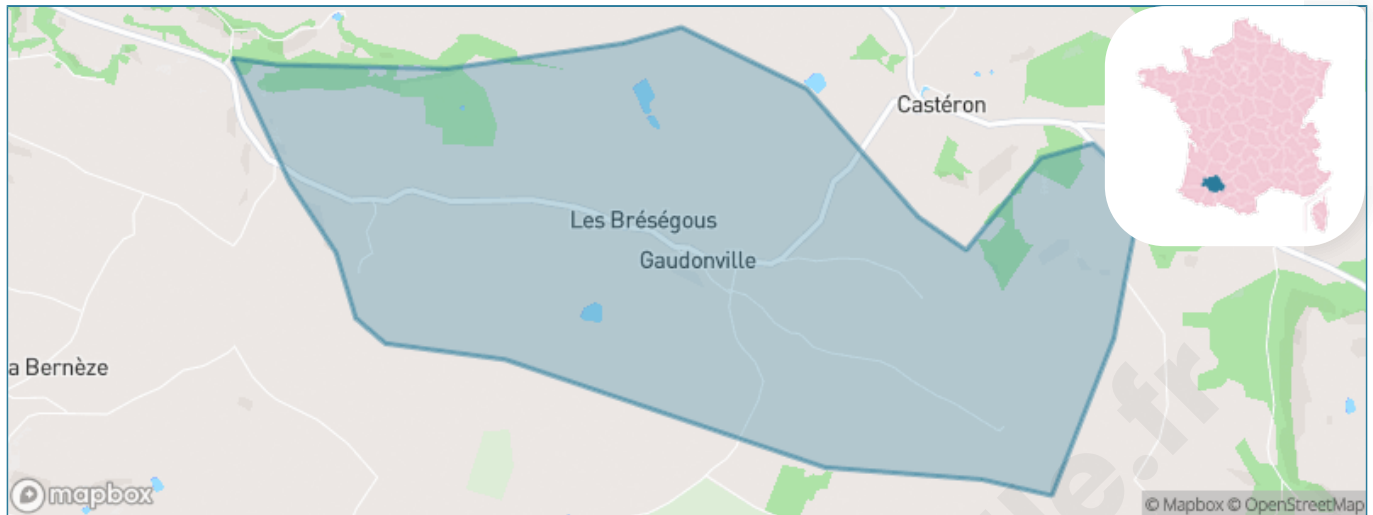
Présenté par

**BIEN** dans  
ma **VILLE** 

# Sommaire

Situation géographique .....	3
Statistiques sur la population .....	4
Evolution du nombre d'habitants .....	4
Tranche d'âge .....	5
0-14 ans .....	5
15-29 ans .....	5
30-44 ans .....	5
45-59 ans .....	5
60-74 ans .....	5
75-89 ans .....	5
90 ans et + .....	5
Activité professionnelle .....	5
Agriculteurs .....	5
Artisans, Commerçants .....	5
Cadres et sup. ....	5
Professions intermédiaires .....	5
Employé .....	5
Ouvrier .....	5
Retraité .....	5
Autres .....	5
Niveau de diplôme .....	6
Sans diplôme ou CEP .....	6
Brevet, BEPC, DNB .....	6
CAP-BEP ou équivalent .....	6
BAC ou équivalent .....	6
BAC+2 .....	6
BAC+3 ou +4 .....	6
BAC+5 ou plus .....	6
Composition des ménages .....	6
Couple sans enfant .....	6
Couple avec enfant(s) .....	6
Famille monoparentale .....	6
Colocation / Autre .....	6
Personnes seules .....	6
Profils électoraux .....	7
Premier tour .....	7
Sécurité .....	8
Evolution du nombre d'infractions .....	8
Pour comparer .....	9
Services à la population .....	10
Commerce .....	10
Éducation .....	10
Villes autour de Gaudonville .....	11

# Situation géographique



## i Informations clés

- **Région** : Occitanie
- **Département** : Gers
- **Code postal** : 32380
- **Superficie** : 7 km<sup>2</sup>



# Statistiques sur la population



Nombre d'habitants

**101**



Age moyen

**50 ans**



Pop active

**40.6%**



Taux chômage

**0%**



Pop densité

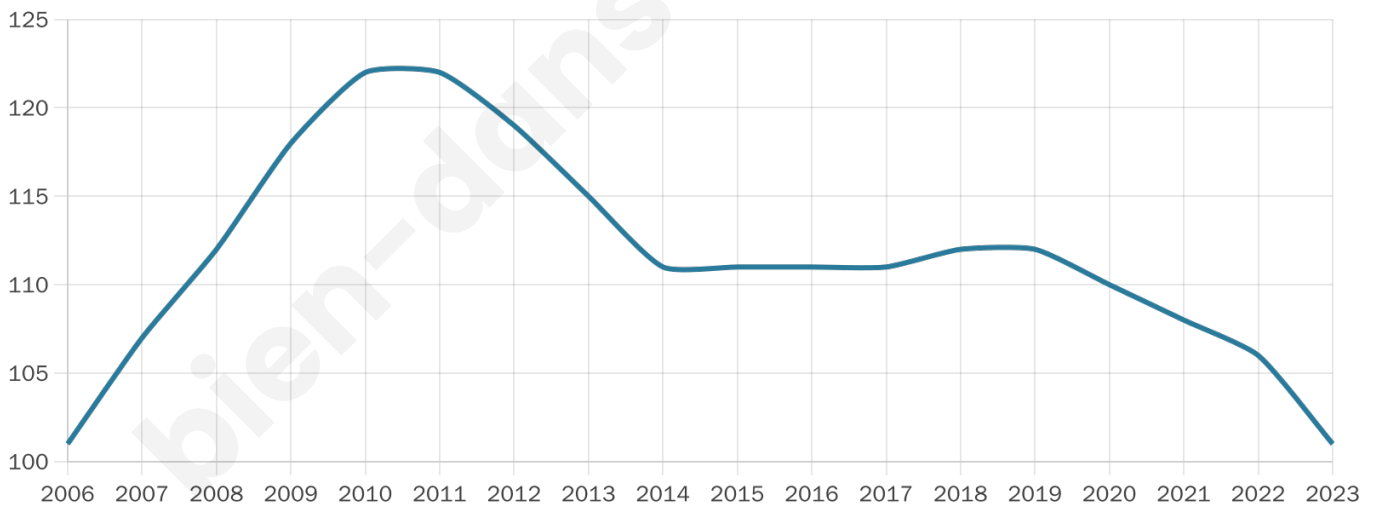
**14 h/km<sup>2</sup>**



Revenu moyen

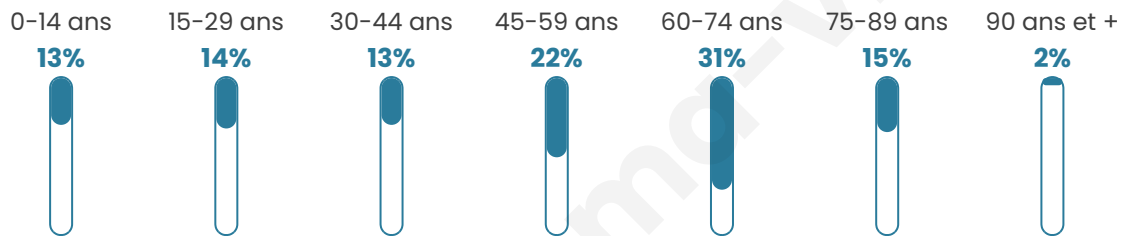
**NC**

## Evolution du nombre d'habitants

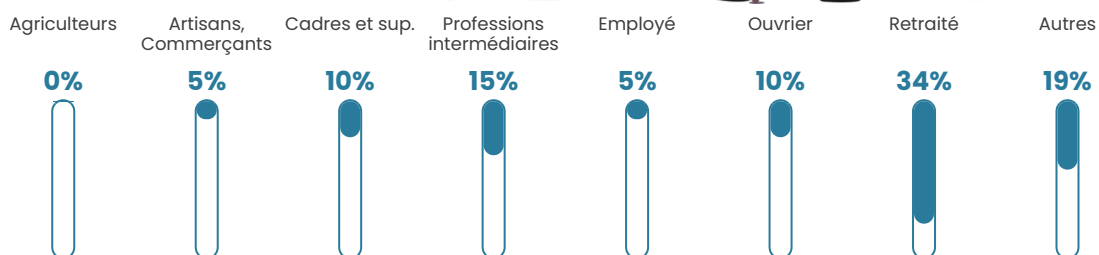


Sources : Institut national de la statistique et des études économiques (insee) selon Les dernières parutions officielles de 2024 portant sur les années 2020, 2021 et 2022.


## Tranche d'âge



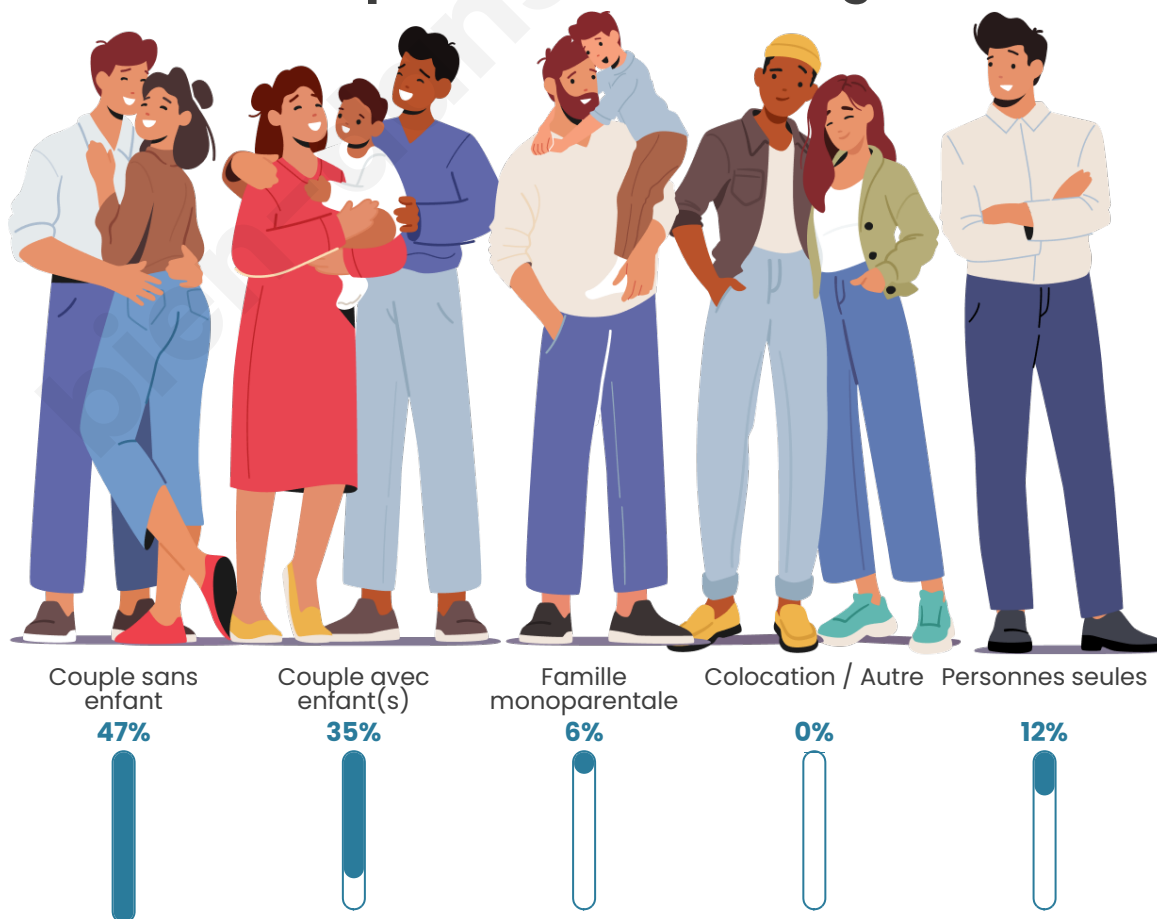
## Activité professionnelle



## Niveau de diplôme















## Composition des ménages



# Profils électoraux

## Premier tour

	Emmanuel MACRON	28.57 %
	Jean-Luc MÉLENCHON	21.43 %
	Marine LE PEN	18.57 %
	Jean LASSALLE	11.43 %
	Éric ZEMMOUR	8.57 %
	Fabien ROUSSEL	5.71 %
	Valérie PÉCRESSE	4.29 %
	Nathalie ARTHAUD	1.43 %
	Anne HIDALGO	0.00 %
	Yannick JADOT	0.00 %
	Philippe POUTOU	0.00 %
	Nicolas DUPONT- AIGNAN	0.00 %



### 81 inscrits

Participation : 87.65%

Votes blancs : 1.41%

Votes nuls : 0.00%

## Second tour

	Emmanuel MACRON	62,5 %
	Marine LE PEN	37,5 %

### 81 inscrits

Participation : 90.12%

Votes blancs : 8.22%

Votes nuls : 4.11%

# Sécurité



Agressions physiques / sexuelles

0



Cambriolages

0



Vols / dégradations

0



Stupéfiants

0

## Evolution du nombre d'infractions



## Pour comparer

(en proportion du nombre d'habitants)



Sources : Bases statistiques communale, départementale et régionale de la délinquance enregistrée par la police et la gendarmerie nationales selon les dernières parutions officielles de 2025 portant sur l'année 2024 ([data.gouv](https://data.gouv.fr)).

Agressions physiques / sexuelles : Violences sexuelles, coups et blessures volontaires intrafamiliaux, coups et blessures volontaires, autres coups, blessures volontaires et vols violents sans arme.

Cambriolages : Cambriolages de logements.

Vols : Vols avec armes, vols d'accessoires sur véhicules, vols dans les véhicules, vols de véhicules, vols sans violence contre des personnes, destructions, dégradations volontaires et escroqueries.

Stupéfiants : Trafic de stupéfiants dont (AFD) et usage de stupéfiants.

# Services à la population



## Commerce

Hypermarché	X <a href="#">Fleurance</a> 15km
Supermarché	X <a href="#">Lavit</a> 10km
Superette	X <a href="#">Saint-Clar</a> 6km
Boulangerie	X <a href="#">Saint-Clar</a> 6km
Boucherie	X <a href="#">Saint-Clar</a> 6km
Restaurant	X <a href="#">Tournecoupe</a> 4km
Garage	X <a href="#">Saint-Clar</a> 5km
Station-service	X <a href="#">Saint-Clar</a> 7km
Banque	X <a href="#">Saint-Clar</a> 6km
La poste	X <a href="#">Pessoulens</a> 3km
Coiffeur	X <a href="#">Saint-Clar</a> 6km
Tabac	X <a href="#">Lavit</a> 10km
Bars / discothèque	X <a href="#">Solomiac</a> 9km
Bibliothèque	X <a href="#">Fleurance</a> 15km
Cinéma	X <a href="#">Beaumont-de-Lomagne</a> 11km
Vétérinaire	X <a href="#">Lavit</a> 10km



## Santé

Pharmacie	X <a href="#">Saint-Clar</a> 7km
Hôpital	X <a href="#">Beaumont-de-Lomagne</a> 11km
Laboratoire d'analyses médicales	X <a href="#">Beaumont-de-Lomagne</a> 11km
Etablissement pour handicapé	X <a href="#">Saint-Clar</a> 7km
EHPA	X <a href="#">Saint-Clar</a> 7km
Médecin	X <a href="#">Lavit</a> 10km
Dentiste	X <a href="#">Lavit</a> 10km
Chirurgien	X <a href="#">Montégut</a> 30km
Dermatologue	X <a href="#">Auch</a> 33km
Anesthésiste	X <a href="#">Fleurance</a> 15km
Gastro-entérologue	X <a href="#">Moissac</a> 31km
Gynécologue	X <a href="#">Saint-Nicolas-de-la-Grave</a> 24km
Cancérologue	X <a href="#">Agen</a> 41km
Neurologue	X <a href="#">Beaumont-de-Lomagne</a> 11km
Ophthalmologue	X <a href="#">Golfech</a> 26km
ORL	X <a href="#">Valence</a> 25km
Cardiologue	X <a href="#">Beaumont-de-Lomagne</a> 14km
Pédiatre	X <a href="#">Lectoure</a> 19km
Pneumologue	X <a href="#">Auch</a> 33km
Psychologue	X <a href="#">Mirepoix</a> 21km
Radiologue	X <a href="#">Fleurance</a> 16km
Rhumatologue	X <a href="#">Auch</a> 31km
Sage-femme	X <a href="#">Beaumont-de-Lomagne</a> 11km



## Éducation

Crèche	X <a href="#">Saint-Clar</a> 6km
Ecole maternelle Public	X <a href="#">Lavit</a> 10km
Ecole maternelle Privé	X <a href="#">Plaisance-du-Touch</a> 52km
Ecole primaire Public	X <a href="#">Tournecoupe</a> 4km
Ecole primaire Privé	X <a href="#">Beaumont-de-Lomagne</a> 11km
Collège Public	X <a href="#">Beaumont-de-Lomagne</a> 11km
Collège Privé	X <a href="#">Beaumont-de-Lomagne</a> 11km
Lycée Public	X <a href="#">Beaumont-de-Lomagne</a> 10km
Lycée Privé	X <a href="#">Beaumont-de-Lomagne</a> 11km

Sources : Base Sirene des entreprises et de leurs établissements selon les dernières parutions officielles de 2025 portant sur l'année 2024 ([data.gouv](#)). Liste, localisation et tarifs des professionnels de santé selon les dernières parutions officielles de 2025 portant sur l'année 2024 ([opendatasoft](#)) et FINISS Extraction du Fichier des établissements selon les dernières parutions officielles de 2025 portant sur l'année 2024 ([data.gouv](#)). Adresse et géolocalisation des établissements d'enseignement du premier et second degrés selon les dernières parutions officielles de 2025 portant sur l'année 2024 ([data.education.gouv](#))

## Villes autour de Gaudonville

Ville	Habitants	Superficie	Pop densité	Pop active	Taux chômage	Revenu moyen	Prix immobilier
Castéron	54	11 km <sup>2</sup>	5 h/km <sup>2</sup>	37%	3.7%	NC	980 €/m <sup>2</sup>
Tournecoupe	262	19 km <sup>2</sup>	14 h/km <sup>2</sup>	37.8%	5%	21 490 €/an	599 €/m <sup>2</sup>
Cumont	50	7 km <sup>2</sup>	7 h/km <sup>2</sup>	40%	2%	NC	2 222 €/m <sup>2</sup>
Lamothe-Cumont	126	5 km <sup>2</sup>	25 h/km <sup>2</sup>	50%	9.5%	23 590 €/an	2 477 €/m <sup>2</sup>
Avezan	86	5 km <sup>2</sup>	17 h/km <sup>2</sup>	45.3%	4.7%	NC	2 079 €/m <sup>2</sup>
Mauroux	143	10 km <sup>2</sup>	14 h/km <sup>2</sup>	46.9%	4.9%	20 580 €/an	1 848 €/m <sup>2</sup>
Glatens	68	2 km <sup>2</sup>	34 h/km <sup>2</sup>	63.2%	4.4%	NC	1 582 €/m <sup>2</sup>
Pessoulens	137	12 km <sup>2</sup>	11 h/km <sup>2</sup>	53.3%	5.1%	24 300 €/an	1 650 €/m <sup>2</sup>
Maumusson	51	5 km <sup>2</sup>	10 h/km <sup>2</sup>	39.2%	7.8%	NC	1 258 €/m <sup>2</sup>
Estramiac	119	9 km <sup>2</sup>	13 h/km <sup>2</sup>	40.3%	2.5%	19 670 €/an	2 530 €/m <sup>2</sup>
Saint-Créac	86	8 km <sup>2</sup>	11 h/km <sup>2</sup>	41.9%	1.2%	NC	2 162 €/m <sup>2</sup>
Montgaillard	140	9 km <sup>2</sup>	16 h/km <sup>2</sup>	51.4%	3.6%	20 940 €/an	906 €/m <sup>2</sup>
Bivès	111	9 km <sup>2</sup>	12 h/km <sup>2</sup>	47.7%	4.5%	NC	988 €/m <sup>2</sup>
Marignac	101	5 km <sup>2</sup>	20 h/km <sup>2</sup>	57.4%	3%	23 790 €/an	2 390 €/m <sup>2</sup>
Marsac	178	14 km <sup>2</sup>	13 h/km <sup>2</sup>	40.4%	4.5%	21 620 €/an	1 455 €/m <sup>2</sup>

bien-dans-ma-ville.fr



# **Vous aimez votre ville ? Notez-la !**

Et faites-nous part de vos remarques constructives



Avec

**BIEN** dans ma **VILLE** 