



Version web

# Ville de Gattières

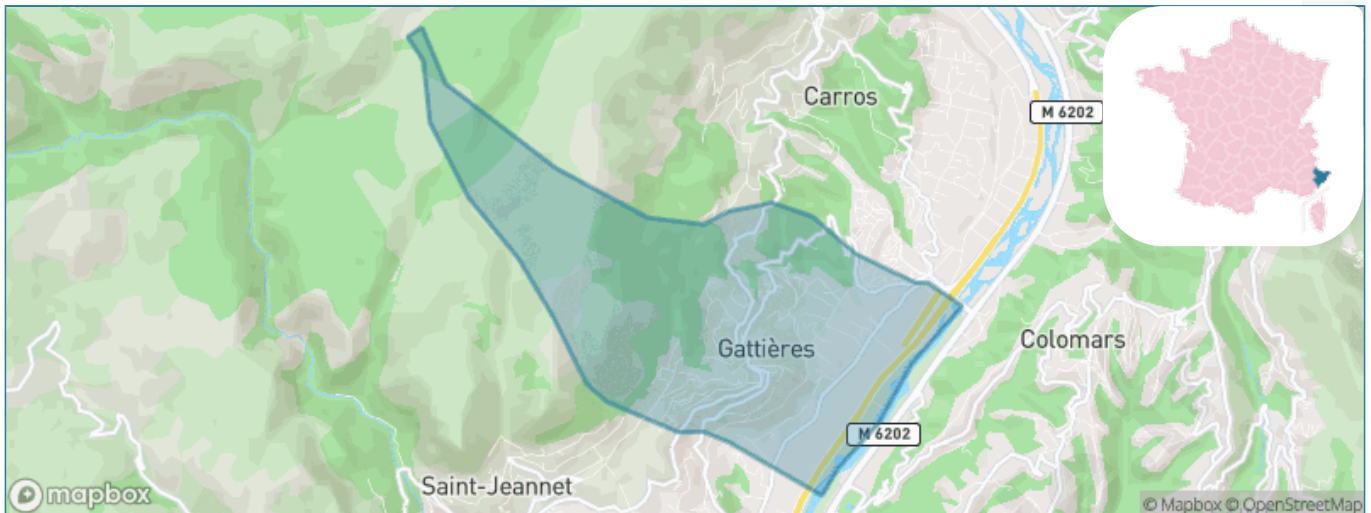
Présenté par



# Sommaire

Situation géographique .....	3
Statistiques sur la population .....	4
Evolution du nombre d'habitants .....	4
Tranche d'âge .....	5
0-14 ans .....	5
15-29 ans .....	5
30-44 ans .....	5
45-59 ans .....	5
60-74 ans .....	5
75-89 ans .....	5
90 ans et + .....	5
Activité professionnelle .....	5
Agriculteurs .....	5
Artisans, Commerçants .....	5
Cadres et sup. ....	5
Professions intermédiaires .....	5
Employé .....	5
Ouvrier .....	5
Retraité .....	5
Autres .....	5
Niveau de diplôme .....	6
Sans diplôme ou CEP .....	6
Brevet, BEPC, DNB .....	6
CAP-BEP ou équivalent .....	6
BAC ou équivalent .....	6
BAC+2 .....	6
BAC+3 ou +4 .....	6
BAC+5 ou plus .....	6
Composition des ménages .....	6
Couple sans enfant .....	6
Couple avec enfant(s) .....	6
Famille monoparentale .....	6
Colocation / Autre .....	6
Personnes seules .....	6
Profil électoraux .....	7
Premier tour .....	7
Sécurité .....	8
Evolution du nombre d'infractions .....	8
Pour comparer .....	9
Services à la population .....	10
Commerce .....	10
Éducation .....	10
Villes autour de Gattières .....	11
Avis sur la ville de Gattières .....	12
Moyenne par critère .....	12
Villes autour de Gattières .....	12
Répartition des avis par note .....	12
Répartition des avis par note .....	12

# Situation géographique



## i Informations clés

- **Région** : Provence-Alpes-Côte d'Azur
- **Département** : Alpes-Maritimes
- **Métropole** : Métropole Nice Côte d'Azur
- **Code postal** : 06510
- **Superficie** : 10 km<sup>2</sup>



**MÉTROPOLE  
NICE CÔTE D'AZUR**

# Statistiques sur la population



Nombre d'habitants

**4 358**



Age moyen

**44 ans**



Pop active

**45.4%**



Taux chômage

**5.1%**



Pop densité

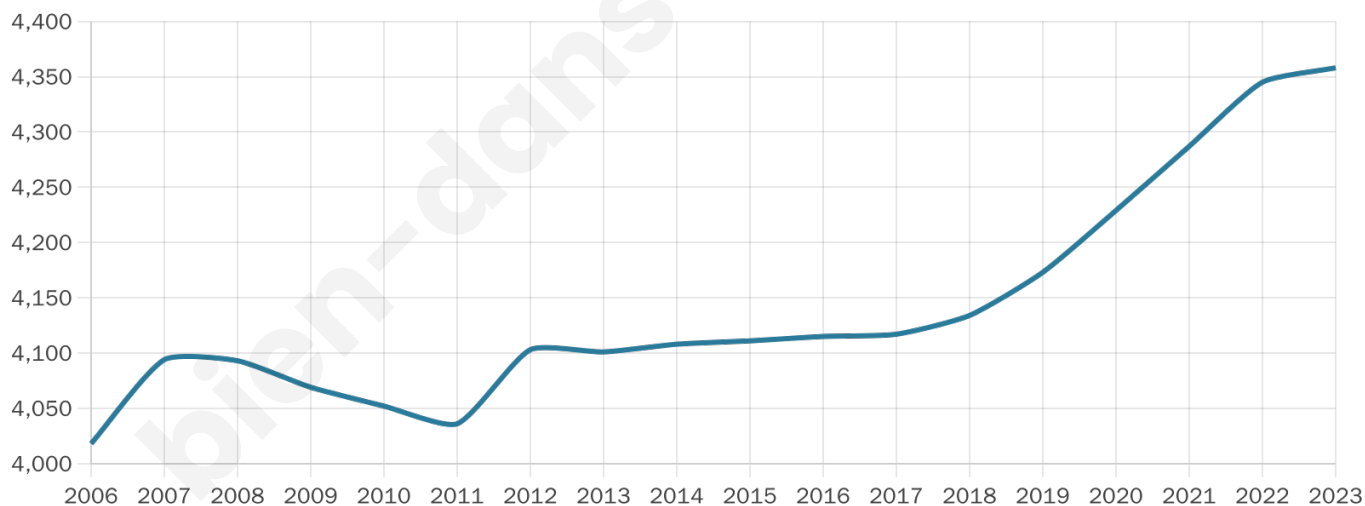
**436 h/km<sup>2</sup>**



Revenu moyen

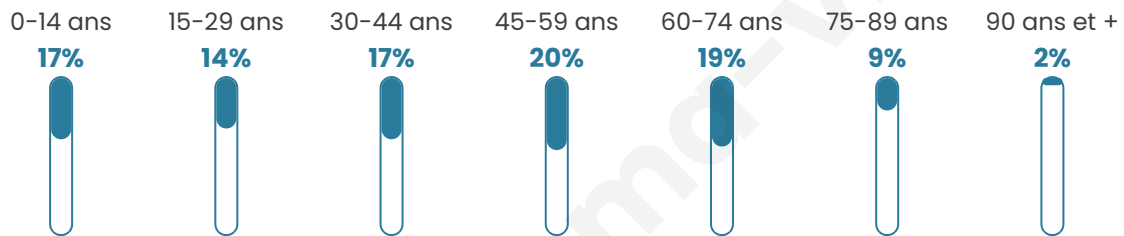
**27 110 €/an**

## Evolution du nombre d'habitants

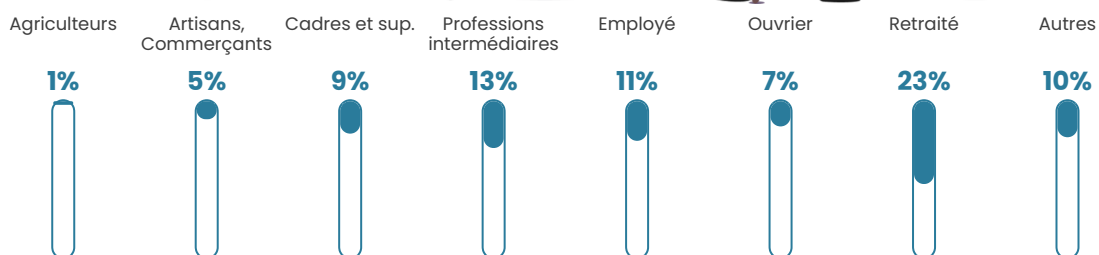


Sources : Institut national de la statistique et des études économiques (insee) selon Les dernières parutions officielles de 2024 portant sur les années 2020, 2021 et 2022.

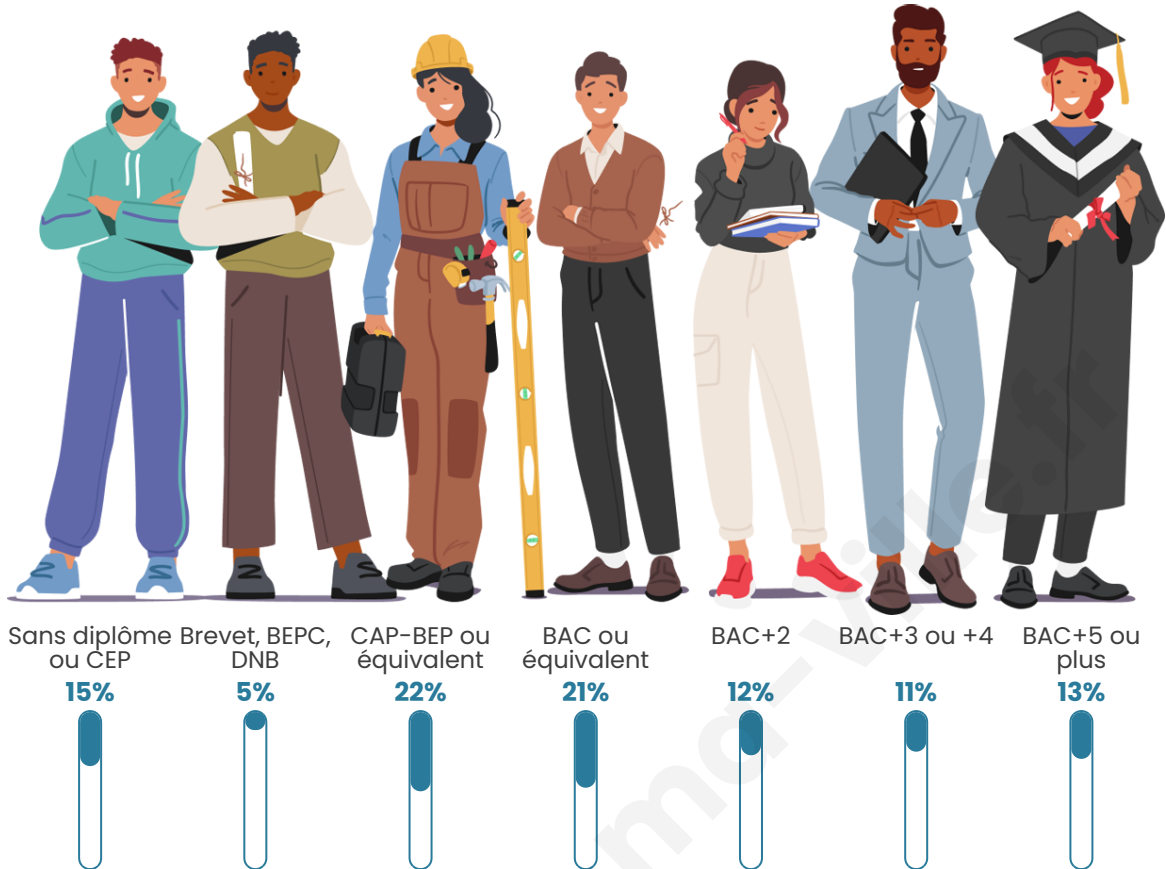
## Tranche d'âge




## Activité professionnelle



## Niveau de diplôme



## Composition des ménages



# Profils électoraux

## Premier tour

	Marine LE PEN	33.45 %
	Emmanuel MACRON	21.94 %
	Jean-Luc MÉLENCHON	13.53 %
	Éric ZEMMOUR	11.90 %
	Valérie PÉCRESSE	5.16 %
	Yannick JADOT	3.72 %
	Jean LASSALLE	3.37 %
	Nicolas DUPONT-AIGNAN	3.10 %
	Fabien ROUSSEL	2.05 %
	Anne HIDALGO	0.70 %
	Philippe POUTOU	0.58 %
	Nathalie ARTHAUD	0.50 %



### 3 332 inscrits

Participation : 78.96%

Votes blancs : 1.52%

Votes nuls : 0.42%

## Second tour

	Emmanuel MACRON	42,17 %
	Marine LE PEN	57,83 %

### 3 339 inscrits

Participation : 77.72%

Votes blancs : 5.78%

Votes nuls : 1.93%

# Sécurité



Agressions physiques / sexuelles

**16**



Cambriolages

**11**



Vols / dégradations

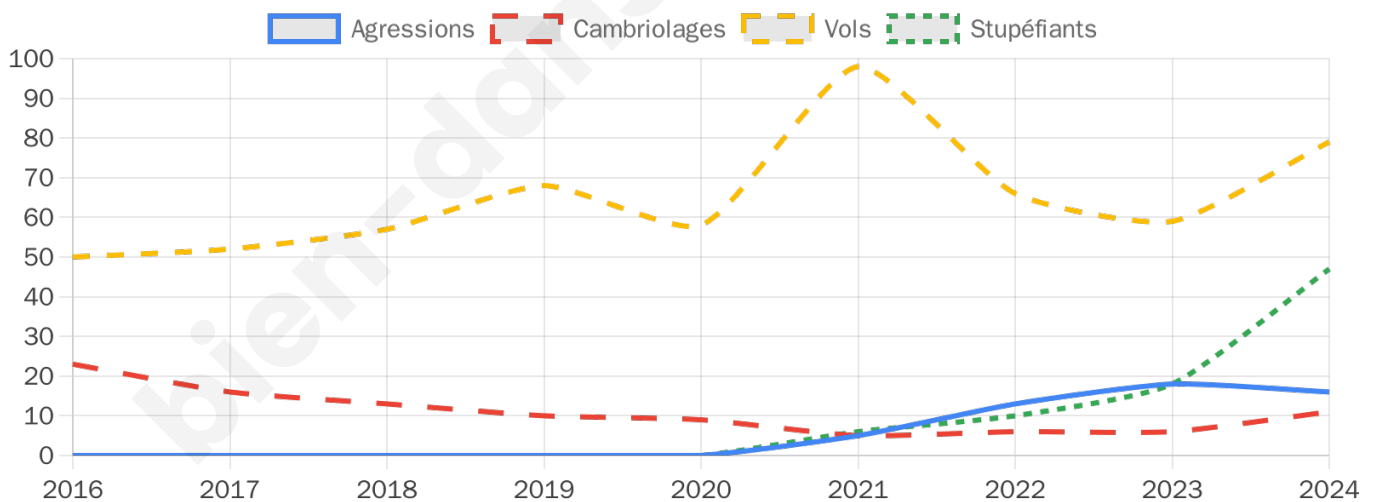
**79**



Stupéfiants

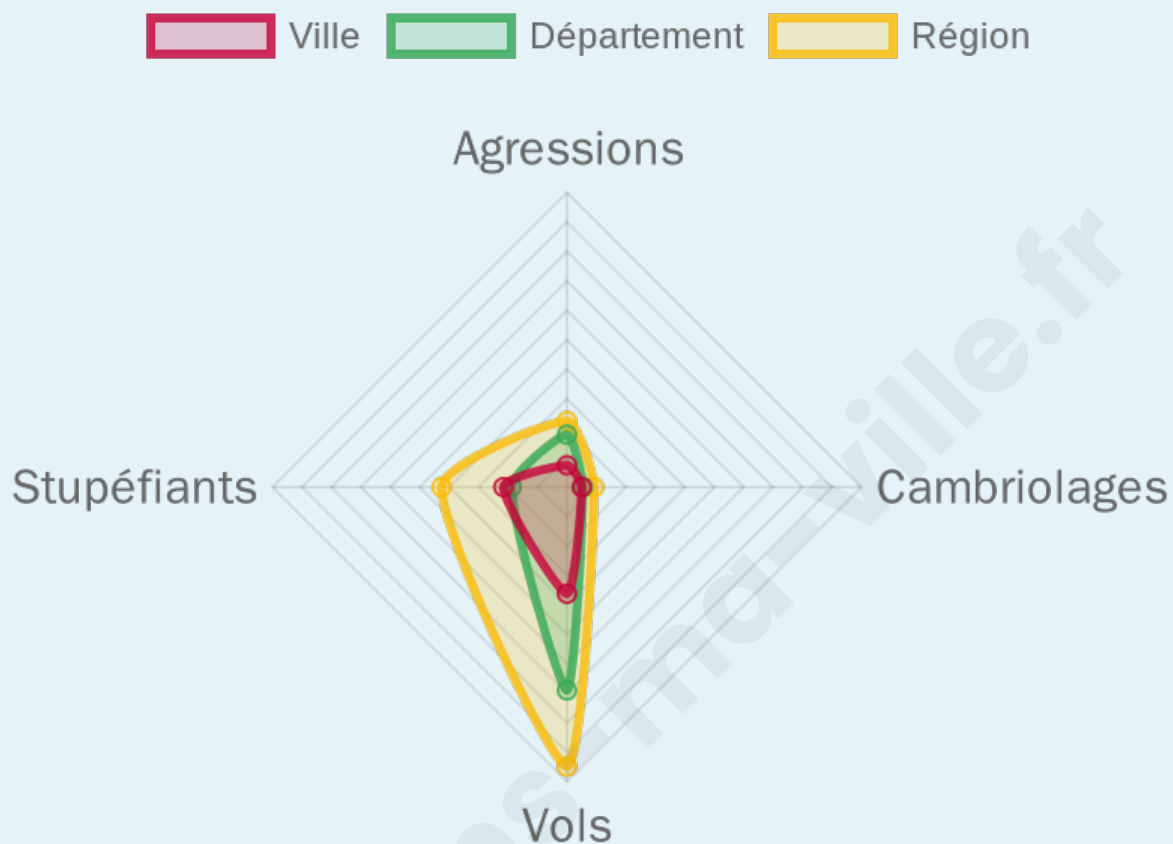
**47**

## Evolution du nombre d'infractions



## Pour comparer

(en proportion du nombre d'habitants)



Sources : Bases statistiques communale, départementale et régionale de la délinquance enregistrée par la police et la gendarmerie nationales selon les dernières parutions officielles de 2025 portant sur l'année 2024 ([data.gouv](https://data.gouv.fr)).

Agressions physiques / sexuelles : Violences sexuelles, coups et blessures volontaires intrafamiliaux, coups et blessures volontaires, autres coups, blessures volontaires et vols violents sans arme.

Cambriolages : Cambriolages de logements.

Vols : Vols avec armes, vols d'accessoires sur véhicules, vols dans les véhicules, vols de véhicules, vols sans violence contre des personnes, destructions, dégradations volontaires et escroqueries.

Stupéfiants : Trafic de stupéfiants dont (AFD) et usage de stupéfiants.

# Services à la population



## Commerce

Hypermarché	X <a href="#">Nice</a> 4km
Supermarché	<b>3</b>
Superette	X <a href="#">Carros</a> 1km
Boulangerie	<b>2</b>
Boucherie	<b>1</b>
Restaurant	<b>10</b>
Garage	<b>17</b>
Station-service	<b>1</b>
Banque	X <a href="#">Carros</a> 1km
La poste	<b>4</b>
Coiffeur	<b>4</b>
Tabac	<b>1</b>
Bars / discothèque	X <a href="#">Carros</a> 1km
Bibliothèque	X <a href="#">Bouyon</a> 8km
Cinéma	X <a href="#">Carros</a> 1km
Vétérinaire	<b>2</b>



## Santé

Pharmacie	<b>1</b>
Hôpital	X <a href="#">Nice</a> 7km
Laboratoire d'analyses médicales	X <a href="#">Carros</a> 1km
Etablissement pour handicapé	X <a href="#">Carros</a> 1km
EHPA	<b>1</b>
Médecin	<b>2</b>
Dentiste	<b>1</b>
Chirurgien	X <a href="#">Nice</a> 6km
Dermatologue	X <a href="#">Nice</a> 7km
Anesthésiste	X <a href="#">Falicon</a> 8km
Gastro-entérologue	X <a href="#">Nice</a> 6km
Gynécologue	X <a href="#">Nice</a> 7km
Cancérologue	X <a href="#">Nice</a> 8km
Neurologue	X <a href="#">Colomars</a> 3km
Ophthalmologue	X <a href="#">Carros</a> 1km
ORL	X <a href="#">Carros</a> 1km
Cardiologue	X <a href="#">Carros</a> 1km
Pédiatre	X <a href="#">Carros</a> 3km
Pneumologue	X <a href="#">Vence</a> 8km
Psychologue	X <a href="#">Nice</a> 7km
Radiologue	X <a href="#">Saint-Martin-du-Var</a> 6km
Rhumatologue	X <a href="#">Nice</a> 9km
Sage-femme	X <a href="#">Carros</a> 1km



## Éducation

Crèche	<b>3</b>
Ecole maternelle Public	X <a href="#">Carros</a> 1km
Ecole maternelle Privé	X <a href="#">Beausoleil</a> 20km
Ecole primaire Public	<b>2</b>
Ecole primaire Privé	X <a href="#">Nice</a> 7km
Collège Public	X <a href="#">Carros</a> 1km
Collège Privé	X <a href="#">Nice</a> 8km
Lycée Public	X <a href="#">Vence</a> 8km
Lycée Privé	X <a href="#">Nice</a> 7km

Sources : Base Sirene des entreprises et de leurs établissements selon les dernières parutions officielles de 2025 portant sur l'année 2024 ([data.gouv](#)). Liste, localisation et tarifs des professionnels de santé selon les dernières parutions officielles de 2025 portant sur l'année 2024 ([opendatasoft](#)) et FINISS Extraction du Fichier des établissements selon les dernières parutions officielles de 2025 portant sur l'année 2024 ([data.gouv](#)). Adresse et géolocalisation des établissements d'enseignement du premier et second degrés selon les dernières parutions officielles de 2025 portant sur l'année 2024 ([data.education.gouv](#))

## Villes autour de Gattières

Ville	Habitants	Superficie	Pop densité	Pop active	Taux chômage	Revenu moyen	Prix immobilier
Colomars (8 avis)	3 409	6 km <sup>2</sup>	568 h/km <sup>2</sup>	47.9%	3.7%	28 750 €/an	4 466 €/m <sup>2</sup>
Saint-Jeannet (5 avis)	4 453	14 km <sup>2</sup>	318 h/km <sup>2</sup>	44.3%	4.2%	27 840 €/an	4 933 €/m <sup>2</sup>
Carros (12 avis)	13 803	15 km <sup>2</sup>	920 h/km <sup>2</sup>	46.1%	5.4%	23 480 €/an	3 161 €/m <sup>2</sup>
Castagniers (1 avis)	1 666	7 km <sup>2</sup>	238 h/km <sup>2</sup>	47.7%	3.7%	26 050 €/an	4 318 €/m <sup>2</sup>
Aspremont	2 346	9 km <sup>2</sup>	261 h/km <sup>2</sup>	46.6%	3.2%	29 450 €/an	3 974 €/m <sup>2</sup>
Le Broc	1 446	18 km <sup>2</sup>	80 h/km <sup>2</sup>	49.9%	4.4%	25 230 €/an	3 018 €/m <sup>2</sup>
Saint-Martin-du-Var (5 avis)	3 431	5 km <sup>2</sup>	686 h/km <sup>2</sup>	49.5%	4.4%	24 210 €/an	3 003 €/m <sup>2</sup>
La Gaude (19 avis)	7 265	13 km <sup>2</sup>	559 h/km <sup>2</sup>	45.3%	3.9%	29 390 €/an	4 746 €/m <sup>2</sup>
Tourrette-Levens (5 avis)	4 624	16 km <sup>2</sup>	289 h/km <sup>2</sup>	47.3%	3.5%	26 240 €/an	3 764 €/m <sup>2</sup>
La Roquette-sur-Var	921	4 km <sup>2</sup>	230 h/km <sup>2</sup>	51%	3.3%	23 460 €/an	2 565 €/m <sup>2</sup>
Bézaudun-les-Alpes	256	21 km <sup>2</sup>	12 h/km <sup>2</sup>	52%	3.9%	21 280 €/an	2 125 €/m <sup>2</sup>
Vence (13 avis)	19 917	39 km <sup>2</sup>	511 h/km <sup>2</sup>	43.3%	4.6%	25 120 €/an	3 816 €/m <sup>2</sup>
Falicon (3 avis)	2 185	5 km <sup>2</sup>	437 h/km <sup>2</sup>	42.9%	2.9%	32 330 €/an	4 685 €/m <sup>2</sup>
Saint-Blaise (1 avis)	1 397	8 km <sup>2</sup>	175 h/km <sup>2</sup>	51.4%	3.1%	26 960 €/an	2 812 €/m <sup>2</sup>
Saint-André-de-la-Roche (3 avis)	5 896	2 km <sup>2</sup>	2 948 h/km <sup>2</sup>	45%	4%	22 450 €/an	4 301 €/m <sup>2</sup>

# Avis sur la ville de Gattières



## Moyenne par critère



## Villes autour de Gattières

Ville	Note globale	Sécurité	Éducation	Sport Loisir	Environnement	Vie pratique
Colomars (8 avis)	1.8	1.6	1.6	2.0	1.6	1.9
Saint-Jeannet (5 avis)	<b>4.4</b>	<b>4.8</b>	<b>4.6</b>	<b>4.2</b>	<b>4.8</b>	3.8
Carros (12 avis)	3.1	3.2	3.3	3.0	3.0	2.8
Castagniers (1 avis)	<b>5.0</b>	<b>5.0</b>	<b>5.0</b>	<b>5.0</b>	<b>5.0</b>	<b>5.0</b>
Aspremont	-	-	-	-	-	-
Le Broc	-	-	-	-	-	-
Saint-Martin-du-Var (5 avis)	3.2	2.6	3.4	3.4	3.2	3.2
La Gaude (19 avis)	3.9	<b>4.1</b>	<b>4.1</b>	3.7	<b>4.0</b>	3.4
Tourrette-Levens (5 avis)	<b>4.1</b>	<b>4.4</b>	<b>4.2</b>	<b>4.2</b>	<b>4.4</b>	3.4
La Roquette-sur-Var	-	-	-	-	-	-
Bézaudun-les-Alpes	-	-	-	-	-	-
Vence (13 avis)	3.3	3.5	3.7	3.1	3.5	2.9
Falicon (3 avis)	3.7	3.7	3.3	3.7	3.7	<b>4.0</b>
Saint-Blaise (1 avis)	3.2	<b>4.0</b>	<b>4.0</b>	3.0	<b>4.0</b>	<b>1.0</b>
Saint-André-de-la-Roche (3 avis)	3.5	<b>4.7</b>	<b>4.0</b>	2.3	3.7	2.7



# Vous aimez votre ville ? Notez-la !

Et faites-nous part de vos remarques constructives



Avec

**BIEN** dans ma **VILLE** 