



Version web

# Ville de Gasville-Oisème

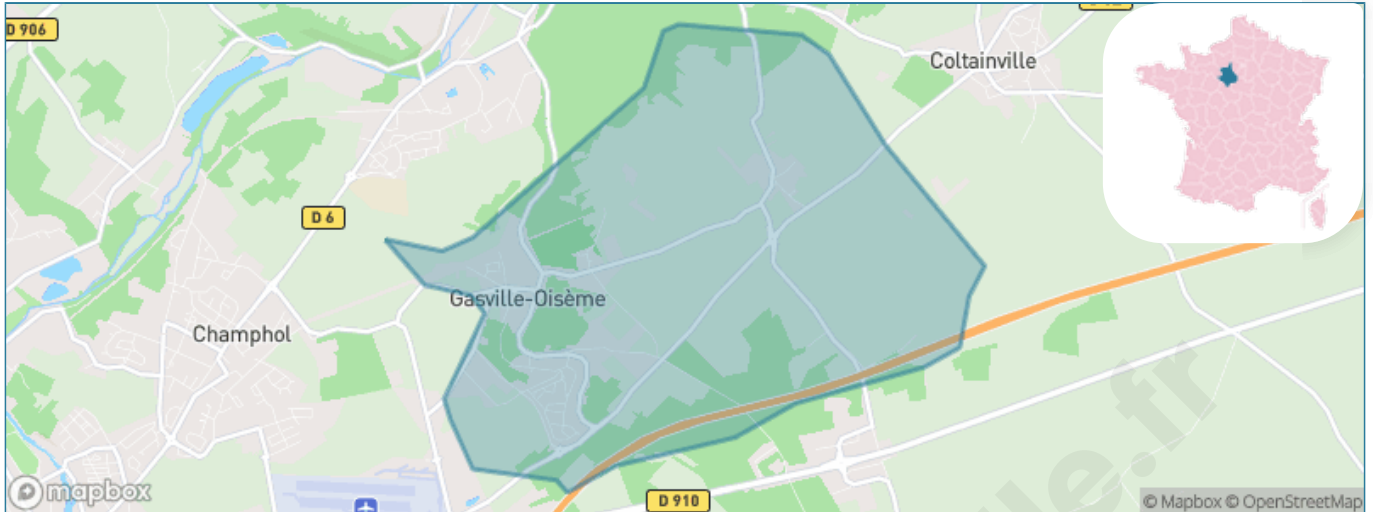
Présenté par

**BIEN** dans  
ma **VILLE** 

# Sommaire

Situation géographique .....	3
Statistiques sur la population .....	4
Evolution du nombre d'habitants .....	4
Tranche d'âge .....	5
0-14 ans .....	5
15-29 ans .....	5
30-44 ans .....	5
45-59 ans .....	5
60-74 ans .....	5
75-89 ans .....	5
90 ans et + .....	5
Activité professionnelle .....	5
Agriculteurs .....	5
Artisans, Commerçants .....	5
Cadres et sup. ....	5
Professions intermédiaires .....	5
Employé .....	5
Ouvrier .....	5
Retraité .....	5
Autres .....	5
Niveau de diplôme .....	6
Sans diplôme ou CEP .....	6
Brevet, BEPC, DNB .....	6
CAP-BEP ou équivalent .....	6
BAC ou équivalent .....	6
BAC+2 .....	6
BAC+3 ou +4 .....	6
BAC+5 ou plus .....	6
Composition des ménages .....	6
Couple sans enfant .....	6
Couple avec enfant(s) .....	6
Famille monoparentale .....	6
Colocation / Autre .....	6
Personnes seules .....	6
Profil électoraux .....	7
Premier tour .....	7
Sécurité .....	8
Evolution du nombre d'infractions .....	8
Pour comparer .....	9
Services à la population .....	10
Commerce .....	10
Éducation .....	10
Villes autour de Gasville-Oisème .....	11
Avis sur la ville de Gasville-Oisème .....	12
Moyenne par critère .....	12
Villes autour de Gasville-Oisème .....	12
Répartition des avis par note .....	12
Répartition des avis par note .....	12

# Situation géographique



## i Informations clés

- **Région** : Centre-Val de Loire
- **Département** : Eure-et-Loir
- **Code postal** : 28300
- **Superficie** : 9 km<sup>2</sup>



# Statistiques sur la population



Nombre d'habitants

**1 467**



Age moyen

**44 ans**



Pop active

**47.6%**



Taux chômage

**6.1%**



Pop densité

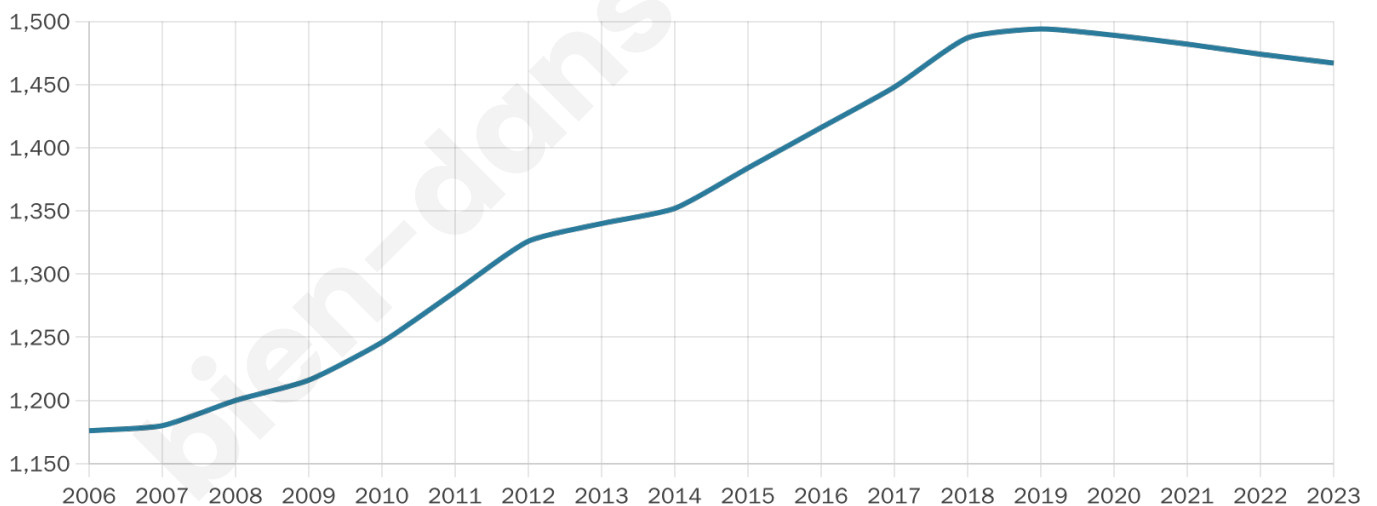
**163 h/km<sup>2</sup>**



Revenu moyen

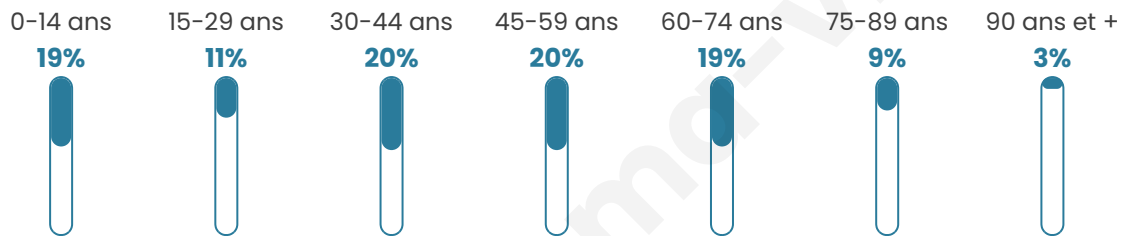
**27 060 €/an**

## Evolution du nombre d'habitants

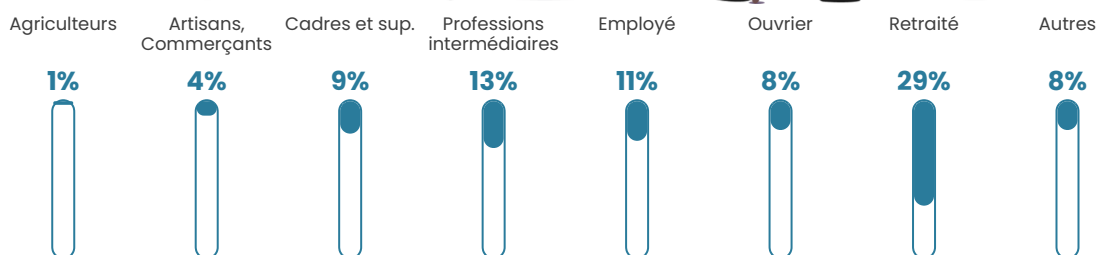


Sources : Institut national de la statistique et des études économiques (insee) selon Les dernières parutions officielles de 2024 portant sur les années 2020, 2021 et 2022.


## Tranche d'âge




## Activité professionnelle



## Niveau de diplôme



## Composition des ménages



# Profils électoraux

## Premier tour

	Emmanuel MACRON	34.36 %
	Marine LE PEN	24.54 %
	Jean-Luc MÉLENCHON	13.13 %
	Yannick JADOT	7.61 %
	Éric ZEMMOUR	6.99 %
	Valérie PÉCRESE	4.91 %
	Jean LASSALLE	2.70 %
	Nicolas DUPONT- AIGNAN	2.33 %
	Fabien ROUSSEL	1.47 %
	Anne HIDALGO	0.74 %
	Philippe POUTOU	0.74 %
	Nathalie ARTHAUD	0.49 %



### 1 040 inscrits

Participation : 79.52%

Votes blancs : 1.33%

Votes nuls : 0.12%

## Second tour

	Emmanuel MACRON	60,7 %
	Marine LE PEN	39,3 %

### 1 040 inscrits

Participation : 79.81%

Votes blancs : 5.42%

Votes nuls : 1.69%

# Sécurité



Agressions physiques / sexuelles

**0**



Cambriolages

**0**



Vols / dégradations

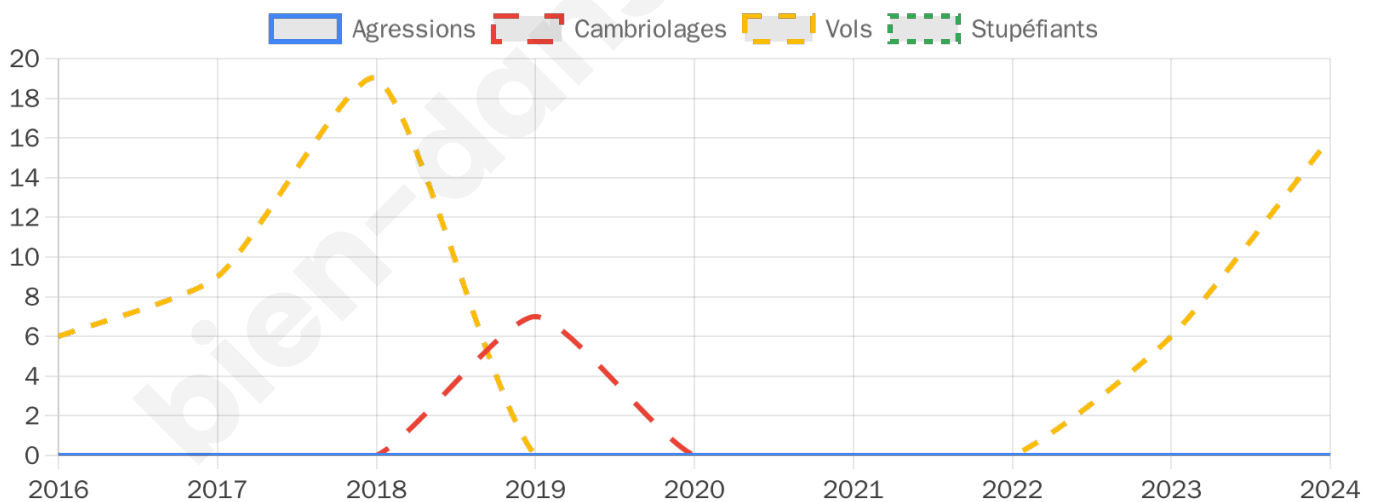
**16**



Stupéfiants

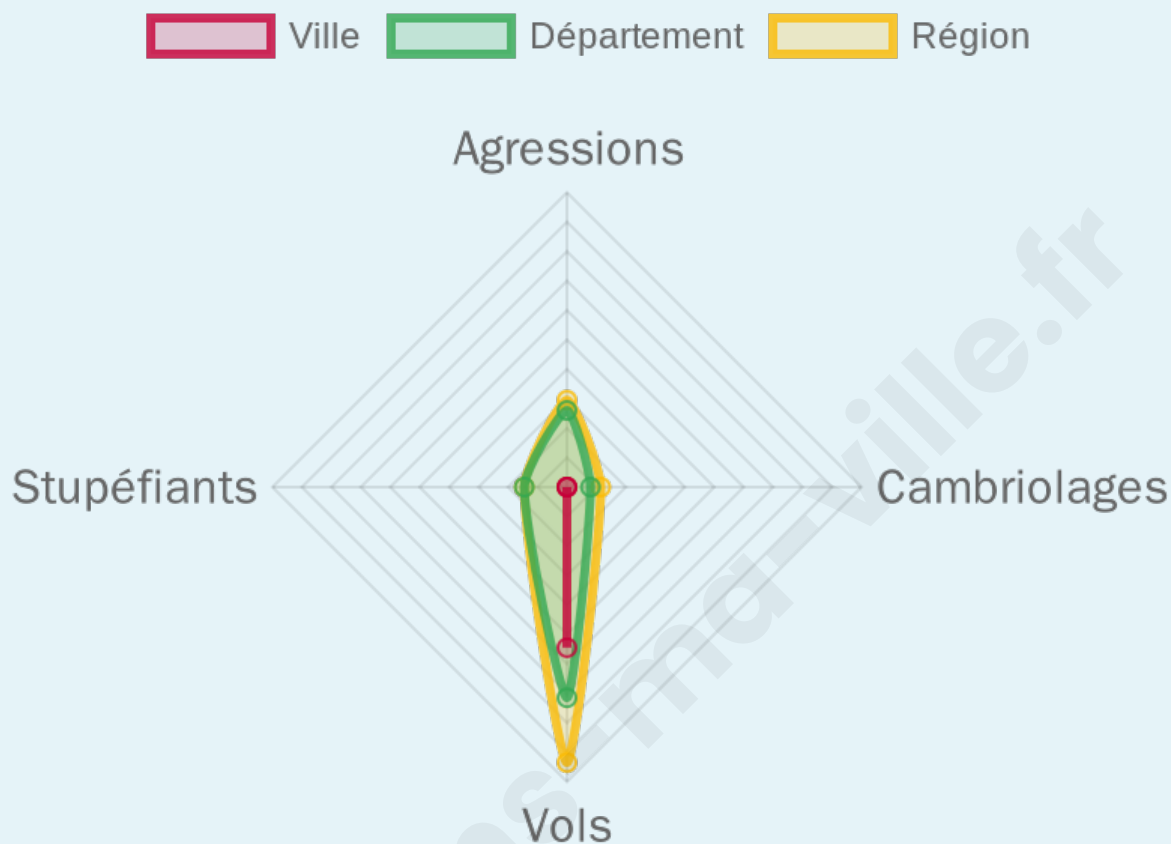
**0**

## Evolution du nombre d'infractions



## Pour comparer

(en proportion du nombre d'habitants)



Sources : Bases statistiques communale, départementale et régionale de la délinquance enregistrée par la police et la gendarmerie nationales selon les dernières parutions officielles de 2025 portant sur l'année 2024 ([data.gouv](https://data.gouv.fr)).

Agressions physiques / sexuelles : Violences sexuelles, coups et blessures volontaires intrafamiliaux, coups et blessures volontaires, autres coups, blessures volontaires et vols violents sans arme.

Cambriolages : Cambriolages de logements.

Vols : Vols avec armes, vols d'accessoires sur véhicules, vols dans les véhicules, vols de véhicules, vols sans violence contre des personnes, destructions, dégradations volontaires et escroqueries.

Stupéfiants : Trafic de stupéfiants dont (AFD) et usage de stupéfiants.

# Services à la population



## Commerce

Hypermarché	X <a href="#">Chartres</a> 2km
Supermarché	X <a href="#">Champhol</a> 2km
Superette	X <a href="#">Saint-Prest</a> 3km
Boulangerie	X <a href="#">Champhol</a> 3km
Boucherie	X <a href="#">Chartres</a> 3km
Restaurant	<b>1</b>
Garage	<b>1</b>
Station-service	<b>2</b>
Banque	X <a href="#">Chartres</a> 2km
La poste	X <a href="#">Chartres</a> 2km
Coiffeur	X <a href="#">Champhol</a> 2km
Tabac	X <a href="#">Chartres</a> 3km
Bars / discothèque	X <a href="#">Chartres</a> 2km
Bibliothèque	X <a href="#">Chartres</a> 4km
Cinéma	X <a href="#">Saint-Prest</a> 3km
Vétérinaire	X <a href="#">Chartres</a> 3km



## Santé

Pharmacie	X <a href="#">Chartres</a> 2km
Hôpital	X <a href="#">Chartres</a> 5km
Laboratoire d'analyses médicales	X <a href="#">Chartres</a> 4km
Etablissement pour handicapé	<b>1</b>
EHPA	<b>1</b>
Médecin	X <a href="#">Saint-Prest</a> 2km
Dentiste	X <a href="#">Saint-Prest</a> 3km
Chirurgien	X <a href="#">Chartres</a> 4km
Dermatologue	X <a href="#">Chartres</a> 4km
Anesthésiste	X <a href="#">Mainvilliers</a> 6km
Gastro-entérologue	X <a href="#">Chartres</a> 4km
Gynécologue	X <a href="#">Chartres</a> 4km
Cancérologue	X <a href="#">Mainvilliers</a> 6km
Neurologue	X <a href="#">Chartres</a> 4km
Ophthalmologue	X <a href="#">Chartres</a> 4km
ORL	X <a href="#">Chartres</a> 5km
Cardiologue	<b>1</b>
Pédiatre	X <a href="#">Chartres</a> 5km
Pneumologue	X <a href="#">Mainvilliers</a> 6km
Psychologue	X <a href="#">Lucé</a> 7km
Radiologue	X <a href="#">Chartres</a> 5km
Rhumatologue	X <a href="#">Chartres</a> 5km
Sage-femme	X <a href="#">Nogent-le-Phaye</a> 4km



## Éducation

Crèche	X <a href="#">Chartres</a> 2km
Ecole maternelle Public	X <a href="#">Chartres</a> 3km
Ecole maternelle Privé	X <a href="#">Le Coudray</a> 6km
Ecole primaire Public	<b>1</b>
Ecole primaire Privé	X <a href="#">Chartres</a> 3km
Collège Public	X <a href="#">Saint-Prest</a> 1km
Collège Privé	X <a href="#">Chartres</a> 4km
Lycée Public	X <a href="#">Chartres</a> 3km
Lycée Privé	X <a href="#">Chartres</a> 4km

Sources : Base Sirene des entreprises et de leurs établissements selon les dernières parutions officielles de 2025 portant sur l'année 2024 ([data.gouv](#)). Liste, localisation et tarifs des professionnels de santé selon les dernières parutions officielles de 2025 portant sur l'année 2024 ([opendatasoft](#)) et FINISS Extraction du Fichier des établissements selon les dernières parutions officielles de 2025 portant sur l'année 2024 ([data.gouv](#)). Adresse et géolocalisation des établissements d'enseignement du premier et second degrés selon les dernières parutions officielles de 2025 portant sur l'année 2024 ([data.education.gouv](#))

## Villes autour de Gasville-Oisème

Ville	Habitants	Superficie	Pop densité	Pop active	Taux chômage	Revenu moyen	Prix immobilier
Champhol (4 avis)	3 643	5 km <sup>2</sup>	729 h/km <sup>2</sup>	48.6%	2.8%	26 790 €/an	2 156 €/m <sup>2</sup>
Chartres (61 avis)	38 324	16 km <sup>2</sup>	2 395 h/km <sup>2</sup>	47%	6%	22 770 €/an	2 255 €/m <sup>2</sup>
Saint-Prest (1 avis)	2 115	16 km <sup>2</sup>	132 h/km <sup>2</sup>	46.9%	3%	28 640 €/an	1 916 €/m <sup>2</sup>
Coltainville	915	18 km <sup>2</sup>	51 h/km <sup>2</sup>	51.4%	3.5%	26 600 €/an	2 079 €/m <sup>2</sup>
Lèves (3 avis)	5 685	7 km <sup>2</sup>	812 h/km <sup>2</sup>	44.8%	3.9%	25 170 €/an	2 184 €/m <sup>2</sup>
Nogent-le-Phaye	1 452	15 km <sup>2</sup>	97 h/km <sup>2</sup>	42.6%	2%	27 920 €/an	2 686 €/m <sup>2</sup>
Jouy (1 avis)	1 988	12 km <sup>2</sup>	166 h/km <sup>2</sup>	46.9%	3.2%	26 710 €/an	2 503 €/m <sup>2</sup>
Mainvilliers (4 avis)	10 629	11 km <sup>2</sup>	966 h/km <sup>2</sup>	49.3%	9.5%	20 670 €/an	2 008 €/m <sup>2</sup>
Le Coudray (4 avis)	4 038	5 km <sup>2</sup>	808 h/km <sup>2</sup>	52%	4.3%	26 390 €/an	2 407 €/m <sup>2</sup>
Poisvilliers (1 avis)	445	10 km <sup>2</sup>	45 h/km <sup>2</sup>	50.8%	3.4%	27 680 €/an	1 907 €/m <sup>2</sup>
Soulaire	471	5 km <sup>2</sup>	94 h/km <sup>2</sup>	51.2%	3.4%	26 420 €/an	1 851 €/m <sup>2</sup>
Lucé (3 avis)	15 921	6 km <sup>2</sup>	2 654 h/km <sup>2</sup>	44%	7.5%	19 390 €/an	2 006 €/m <sup>2</sup>
Barjouville (1 avis)	1 742	4 km <sup>2</sup>	436 h/km <sup>2</sup>	44.8%	3.4%	26 310 €/an	1 947 €/m <sup>2</sup>
Luisant (7 avis)	6 945	4 km <sup>2</sup>	1 736 h/km <sup>2</sup>	42.9%	4.6%	25 250 €/an	2 293 €/m <sup>2</sup>
Houville-la-Branche (2 avis)	420	13 km <sup>2</sup>	32 h/km <sup>2</sup>	54.8%	4.8%	28 540 €/an	1 502 €/m <sup>2</sup>

# Avis sur la ville de Gasville-Oisème



## Moyenne par critère



## Villes autour de Gasville-Oisème

Ville	Note globale	Sécurité	Éducation	Sport Loisir	Environnement	Vie pratique
Champhol (4 avis)	4.2	4.5	4.0	4.5	4.3	3.8
Chartres (61 avis)	3.4	3.7	3.3	3.4	3.2	3.1
Saint-Prest (1 avis)	4.4	4.0	5.0	4.0	5.0	4.0
Coltainville	-	-	-	-	-	-
Lèves (3 avis)	2.2	2.0	3.0	2.0	2.7	1.3
Nogent-le-Phaye	-	-	-	-	-	-
Jouy (1 avis)	4.8	5.0	5.0	4.0	5.0	5.0
Mainvilliers (4 avis)	4.3	4.3	4.3	4.3	4.3	4.5
Le Coudray (4 avis)	4.0	3.3	4.5	3.5	4.8	4.0
Poisvilliers (1 avis)	5.0	5.0	5.0	5.0	5.0	5.0
Soulaire	-	-	-	-	-	-
Lucé (3 avis)	2.9	3.0	3.7	3.0	2.3	2.3
Barjouville (1 avis)	4.4	5.0	5.0	3.0	5.0	4.0
Luisant (7 avis)	4.0	3.7	4.1	4.1	4.0	4.1
Houville-la-Branche (2 avis)	1.9	4.0	2.0	0.5	2.5	0.5



# Vous aimez votre ville ? Notez-la !

Et faites-nous part de vos remarques constructives



Avec

**BIEN** dans  
ma **VILLE** 