



Version web

# Ville de Gastines

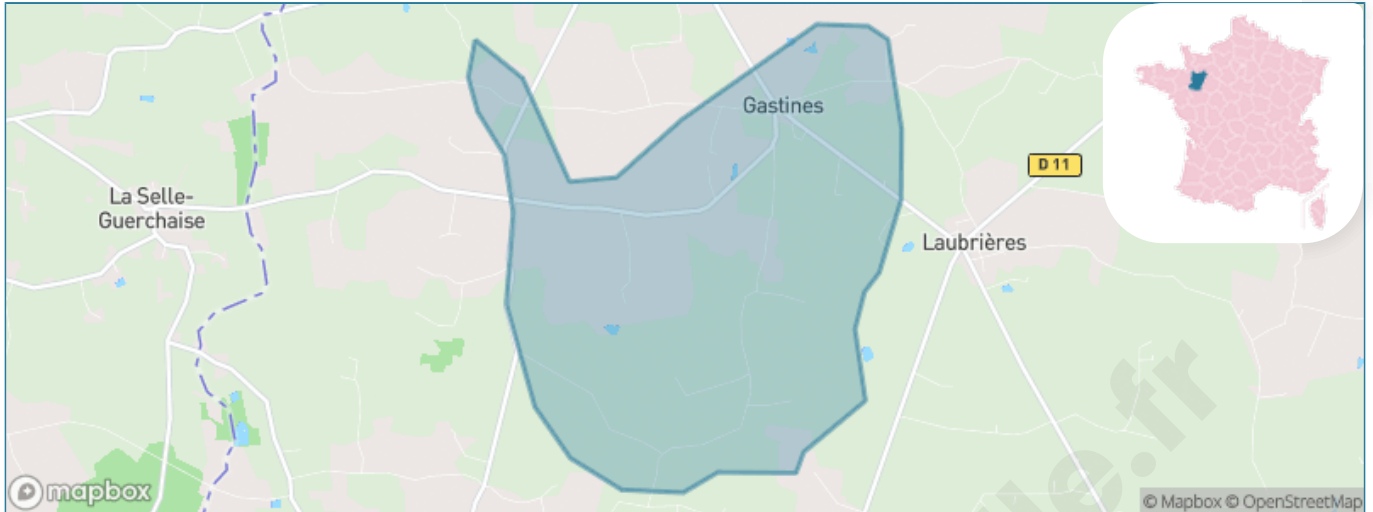
Présenté par

**BIEN** dans  
ma **VILLE** 

# Sommaire

Situation géographique .....	3
Statistiques sur la population .....	4
Evolution du nombre d'habitants .....	4
Tranche d'âge .....	5
0-14 ans .....	5
15-29 ans .....	5
30-44 ans .....	5
45-59 ans .....	5
60-74 ans .....	5
75-89 ans .....	5
90 ans et + .....	5
Activité professionnelle .....	5
Agriculteurs .....	5
Artisans, Commerçants .....	5
Cadres et sup. ....	5
Professions intermédiaires .....	5
Employé .....	5
Ouvrier .....	5
Retraité .....	5
Autres .....	5
Niveau de diplôme .....	6
Sans diplôme ou CEP .....	6
Brevet, BEPC, DNB .....	6
CAP-BEP ou équivalent .....	6
BAC ou équivalent .....	6
BAC+2 .....	6
BAC+3 ou +4 .....	6
BAC+5 ou plus .....	6
Composition des ménages .....	6
Couple sans enfant .....	6
Couple avec enfant(s) .....	6
Famille monoparentale .....	6
Colocation / Autre .....	6
Personnes seules .....	6
Profils électoraux .....	7
Premier tour .....	7
Sécurité .....	8
Evolution du nombre d'infractions .....	8
Pour comparer .....	9
Services à la population .....	10
Commerce .....	10
Éducation .....	10
Villes autour de Gastines .....	12

# Situation géographique



## i Informations clés

- **Région** : Pays de la Loire
- **Département** : Mayenne
- **Code postal** : 53540
- **Superficie** : 8 km<sup>2</sup>



# Statistiques sur la population



Nombre d'habitants

**165**



Age moyen

**41 ans**



Pop active

**53.9%**



Taux chômage

**8.5%**



Pop densité

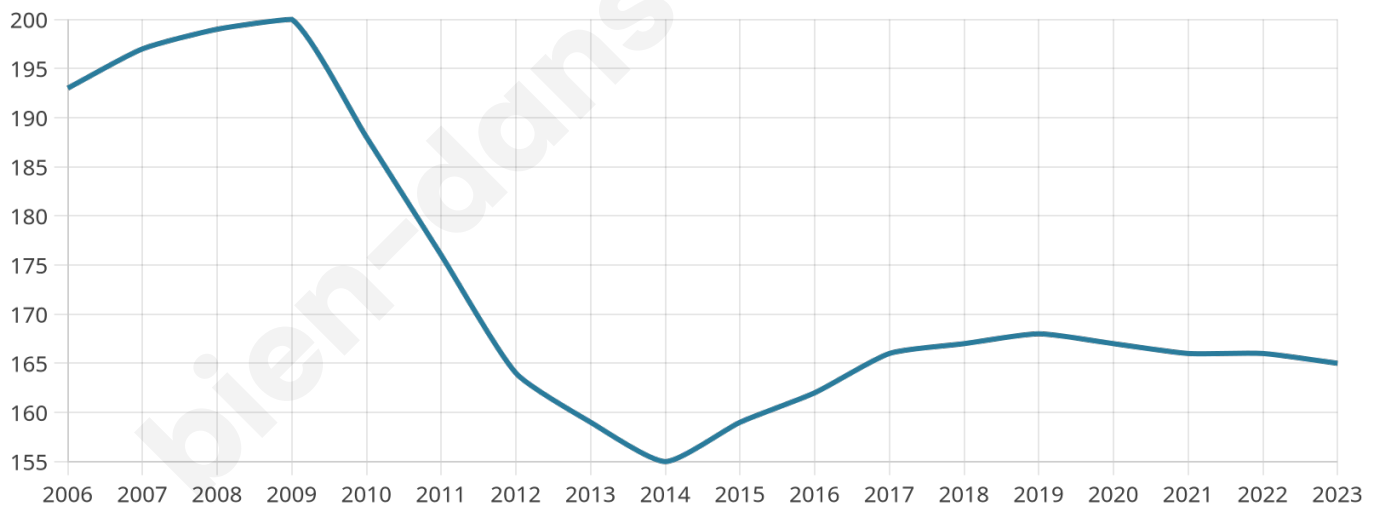
**21 h/km<sup>2</sup>**



Revenu moyen

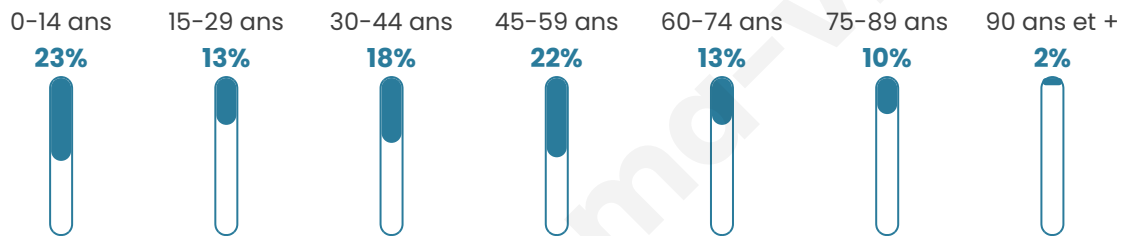
**21 440 €/an**

## Evolution du nombre d'habitants

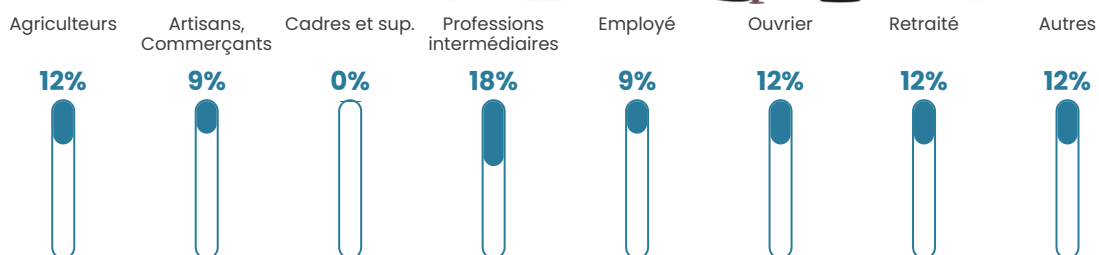


Sources : Institut national de la statistique et des études économiques (insee) selon Les dernières parutions officielles de 2024 portant sur les années 2020, 2021 et 2022.


## Tranche d'âge




## Activité professionnelle



## Niveau de diplôme






## Composition des ménages





# Profils électoraux

## Premier tour

	Marine LE PEN	39.13 %
	Emmanuel MACRON	31.52 %
	Jean-Luc MÉLENCHON	11.96 %
	Jean LASSALLE	5.43 %
	Éric ZEMMOUR	4.35 %
	Yannick JADOT	3.26 %
	Fabien ROUSSEL	2.17 %
	Valérie PÉCRESSE	1.09 %
	Nicolas DUPONT-AIGNAN	1.09 %
	Nathalie ARTHAUD	0.00 %
	Anne HIDALGO	0.00 %
	Philippe POUTOU	0.00 %

## Second tour

	Emmanuel MACRON	54,12 %
	Marine LE PEN	45,88 %

### 110 inscrits

Participation : 82.73%

Votes blancs : 5.49%

Votes nuls : 1.1%

### 110 inscrits

Participation : 86.36%

Votes blancs : 2.11%

Votes nuls : 1.05%

# Sécurité



Agressions physiques / sexuelles

0



Cambriolages

0



Vols / dégradations

0



Stupéfiants

0

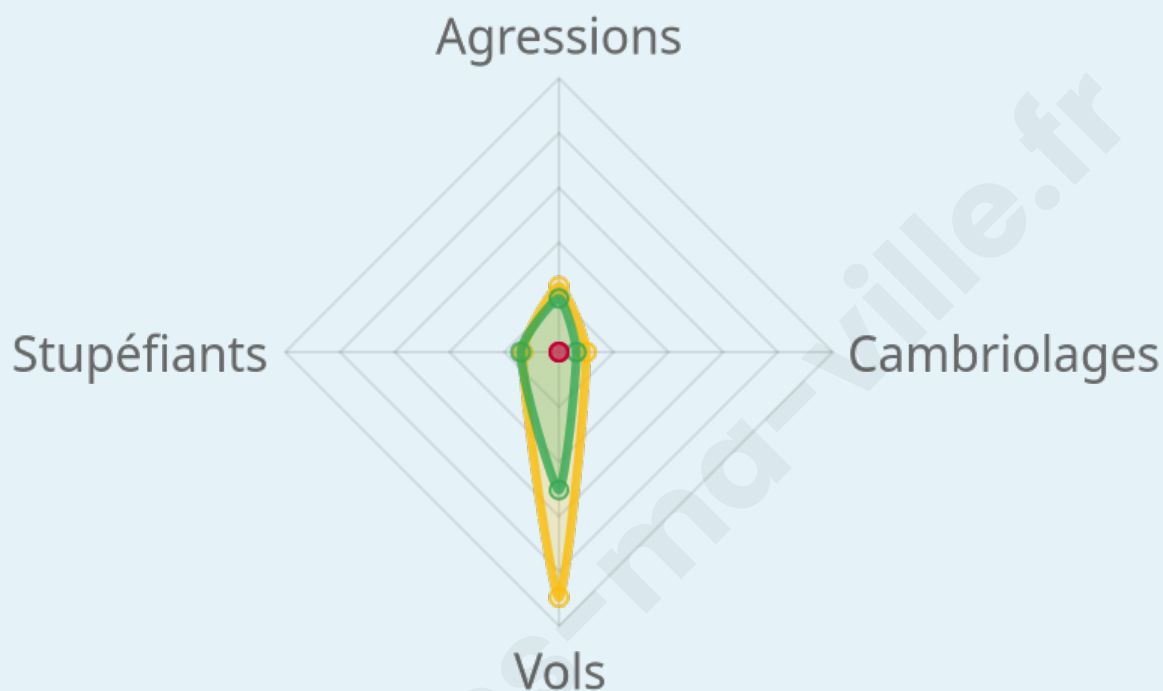
## Evolution du nombre d'infractions



## Pour comparer

(en proportion du nombre d'habitants)

■ Ville ■ Département ■ Région



Sources : Bases statistiques communale, départementale et régionale de la délinquance enregistrée par la police et la gendarmerie nationales selon les dernières parutions officielles de 2025 portant sur l'année 2024 ([data.gouv](https://data.gouv.fr)).

Agressions physiques / sexuelles : Violences sexuelles, coups et blessures volontaires intrafamiliaux, coups et blessures volontaires, autres coups, blessures volontaires et vols violents sans arme.

Cambriolages : Cambriolages de logements.

Vols : Vols avec armes, vols d'accessoires sur véhicules, vols dans les véhicules, vols de véhicules, vols sans violence contre des personnes, destructions, dégradations volontaires et escroqueries.

Stupéfiants : Trafic de stupéfiants dont (AFD) et usage de stupéfiants.

# Services à la population



## Commerce

Hypermarché	X <a href="#">La Guerche-de-Bretagne</a> 10km
Supermarché	X <a href="#">La Guerche-de-Bretagne</a> 9km
Superette	X <a href="#">Cuillé</a> 3km
Boulangerie	X <a href="#">Cuillé</a> 3km
Boucherie	X <a href="#">Saint-Poix</a> 6km
Restaurant	X <a href="#">Cuillé</a> 3km
Garage	X <a href="#">Laubrières</a> 1km
Station-service	X <a href="#">La Guerche-de-Bretagne</a> 10km
Banque	X <a href="#">Laubrières</a> 1km
La poste	X <a href="#">La Selle-Guerchaise</a> 6km
Coiffeur	X <a href="#">Cuillé</a> 3km
Tabac	X <a href="#">Bais</a> 16km
Bars / discothèque	X <a href="#">Laubrières</a> 1km
Bibliothèque	X <a href="#">Le Pertre</a> 11km
Cinéma	X <a href="#">La Guerche-de-Bretagne</a> 9km
Vétérinaire	X <a href="#">Moutiers</a> 9km



## Santé

Pharmacie	X <a href="#">Cuillé</a> 3km
Hôpital	X <a href="#">Vitré</a> 21km
Laboratoire d'analyses médicales	X <a href="#">La Guerche-de-Bretagne</a> 10km
Etablissement pour handicapé	X <a href="#">Domalain</a> 12km
EHPA	X <a href="#">Genes-sur-Seiche</a> 5km
Médecin	X <a href="#">Cuillé</a> 2km
Dentiste	X <a href="#">La Guerche-de-Bretagne</a> 10km
Chirurgien	X <a href="#">La Guerche-de-Bretagne</a> 10km
Dermatologue	X <a href="#">Vitré</a> 21km
Anesthésiste	X <a href="#">La Baconnière</a> 30km
Gastro-entérologue	X <a href="#">Vitré</a> 21km
Gynécologue	X <a href="#">Vitré</a> 21km
Cancérologue	X <a href="#">Laval</a> 26km
Neurologue	X <a href="#">Saint-Berthevin</a> 25km
Ophthalmologue	X <a href="#">La Guerche-de-Bretagne</a> 10km
ORL	X <a href="#">La Guerche-de-Bretagne</a> 10km
Cardiologue	X <a href="#">Vitré</a> 21km
Pédiatre	X <a href="#">Laval</a> 26km
Pneumologue	X <a href="#">Vitré</a> 20km
Psychologue	X <a href="#">Bais</a> 15km
Radiologue	X <a href="#">La Guerche-de-Bretagne</a> 10km
Rhumatologue	X <a href="#">Laval</a> 26km
Sage-femme	X <a href="#">La Guerche-de-Bretagne</a> 10km



## Éducation

Crèche	X <a href="#">Cuillé</a> 3km
Ecole maternelle Public	X <a href="#">La Guerche-de-Bretagne</a> 10km
Ecole maternelle Privé	X <a href="#">Eancé</a> 18km
Ecole primaire Public	X <a href="#">Cuillé</a> 3km
Ecole primaire Privé	X <a href="#">Laubrières</a> 2km
Collège Public	X <a href="#">La Guerche-de-Bretagne</a> 10km
Collège Privé	X <a href="#">La Guerche-de-Bretagne</a> 9km
Lycée Public	X <a href="#">Vitré</a> 21km
Lycée Privé	X <a href="#">La Guerche-de-Bretagne</a> 10km

([data.gouv](#)). Liste, localisation et tarifs des professionnels de santé selon les dernières parutions officielles de 2025 portant sur l'année 2024 ([opendatasoft](#)) et FINESS Extraction du Fichier des établissements selon les dernières parutions officielles de 2025 portant sur l'année 2024 ([data.gouv](#)). Adresse et géolocalisation des établissements d'enseignement du premier et second degrés selon les dernières parutions officielles de 2025 portant sur l'année 2024 ([data.education.gouv](#))

bien-dans-ma-ville.fr

## Villes autour de Gastines

Ville	Habitants	Superficie	Pop densité	Pop active	Taux chômage	Revenu moyen	Prix immobilier
Laubrières	324	8 km <sup>2</sup>	41 h/km <sup>2</sup>	46%	2.2%	21 180 €/an	1 250 €/m <sup>2</sup>
Cuillé	888	21 km <sup>2</sup>	42 h/km <sup>2</sup>	42.8%	3.7%	21 590 €/an	1 138 €/m <sup>2</sup>
Gennes-sur-Seiche	938	18 km <sup>2</sup>	52 h/km <sup>2</sup>	49.3%	3.1%	22 880 €/an	1 774 €/m <sup>2</sup>
Saint-Poix	383	7 km <sup>2</sup>	55 h/km <sup>2</sup>	53.3%	3.1%	20 880 €/an	1 122 €/m <sup>2</sup>
Fontaine-Couverte	420	21 km <sup>2</sup>	20 h/km <sup>2</sup>	46.4%	1%	20 870 €/an	1 325 €/m <sup>2</sup>
La Selle-Guerchaise	153	2 km <sup>2</sup>	77 h/km <sup>2</sup>	51.6%	3.3%	22 070 €/an	1 181 €/m <sup>2</sup>
La Roë	248	8 km <sup>2</sup>	31 h/km <sup>2</sup>	48.4%	4.4%	19 460 €/an	852 €/m <sup>2</sup>
Ballots	1 278	36 km <sup>2</sup>	36 h/km <sup>2</sup>	44.1%	3.1%	21 590 €/an	965 €/m <sup>2</sup>
Brielles	692	11 km <sup>2</sup>	63 h/km <sup>2</sup>	48.3%	4.8%	22 080 €/an	878 €/m <sup>2</sup>
Availles-sur-Seiche	630	11 km <sup>2</sup>	57 h/km <sup>2</sup>	51%	3.7%	22 180 €/an	1 330 €/m <sup>2</sup>
Saint-Michel-de-la-Roë	252	13 km <sup>2</sup>	19 h/km <sup>2</sup>	48.4%	3.6%	22 050 €/an	1 459 €/m <sup>2</sup>
Méral	1 053	29 km <sup>2</sup>	36 h/km <sup>2</sup>	50.6%	2.5%	21 110 €/an	1 102 €/m <sup>2</sup>
Moutiers	896	17 km <sup>2</sup>	53 h/km <sup>2</sup>	50.6%	2%	22 110 €/an	1 078 €/m <sup>2</sup>
Saint-Germain-du-Pinel	1 018	11 km <sup>2</sup>	93 h/km <sup>2</sup>	50.2%	3%	22 150 €/an	1 574 €/m <sup>2</sup>
Brains-sur-les-Marches (1 avis)	279	7 km <sup>2</sup>	40 h/km <sup>2</sup>	47.7%	1.8%	21 650 €/an	709 €/m <sup>2</sup>

bien-dans-ma-ville.fr



# Vous aimez votre ville ? Notez-la !

Et faites-nous part de vos remarques constructives



Avec

**BIEN** dans  
ma **VILLE** 