



Version web

Ville de Gassin

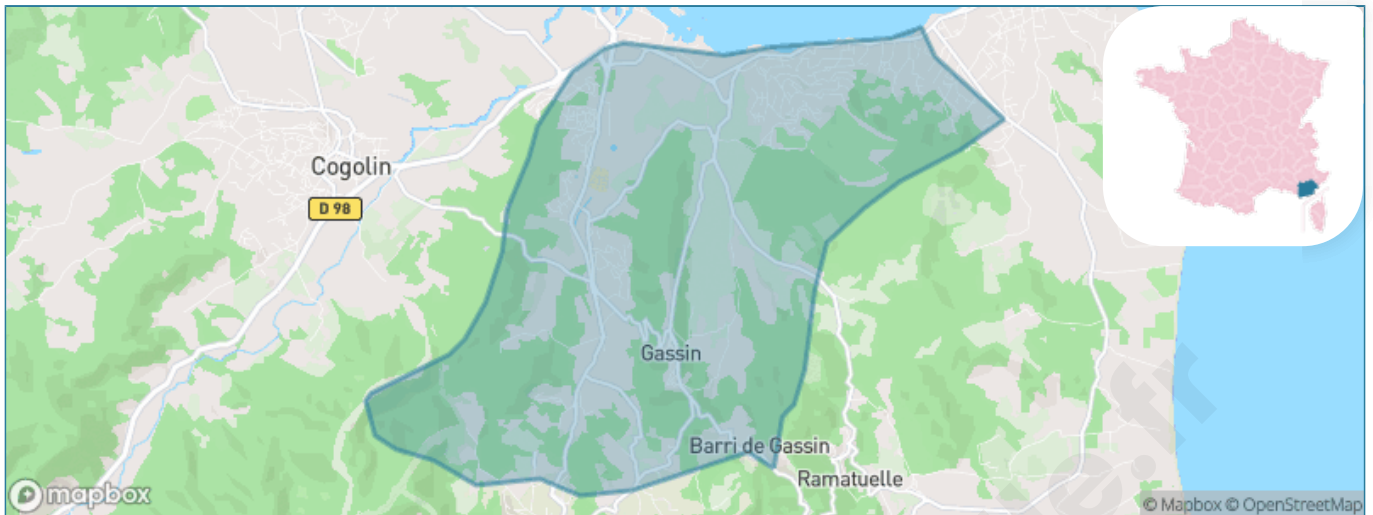
Présenté par

BIEN dans
ma **VILLE** 

Sommaire

Situation géographique	3
Statistiques sur la population	4
Evolution du nombre d'habitants	4
Tranche d'âge	5
0-14 ans	5
15-29 ans	5
30-44 ans	5
45-59 ans	5
60-74 ans	5
75-89 ans	5
90 ans et +	5
Activité professionnelle	5
Agriculteurs	5
Artisans, Commerçants	5
Cadres et sup.	5
Professions intermédiaires	5
Employé	5
Ouvrier	5
Retraité	5
Autres	5
Niveau de diplôme	6
Sans diplôme ou CEP	6
Brevet, BEPC, DNB	6
CAP-BEP ou équivalent	6
BAC ou équivalent	6
BAC+2	6
BAC+3 ou +4	6
BAC+5 ou plus	6
Composition des ménages	6
Couple sans enfant	6
Couple avec enfant(s)	6
Famille monoparentale	6
Colocation / Autre	6
Personnes seules	6
Profil électoraux	7
Premier tour	7
Sécurité	8
Evolution du nombre d'infractions	8
Pour comparer	9
Services à la population	10
Commerce	10
Éducation	10
Villes autour de Gassin	11
Avis sur la ville de Gassin	12
Moyenne par critère	12
Villes autour de Gassin	12
Répartition des avis par note	12
Répartition des avis par note	12

Situation géographique



i Informations clés

- **Région** : Provence-Alpes-Côte d'Azur
- **Département** : Var
- **Code postal** : 83580
- **Superficie** : 24 km²



Statistiques sur la population



Nombre d'habitants

2 687



Age moyen

48 ans



Pop active

44.1%



Taux chômage

10.8%



Pop densité

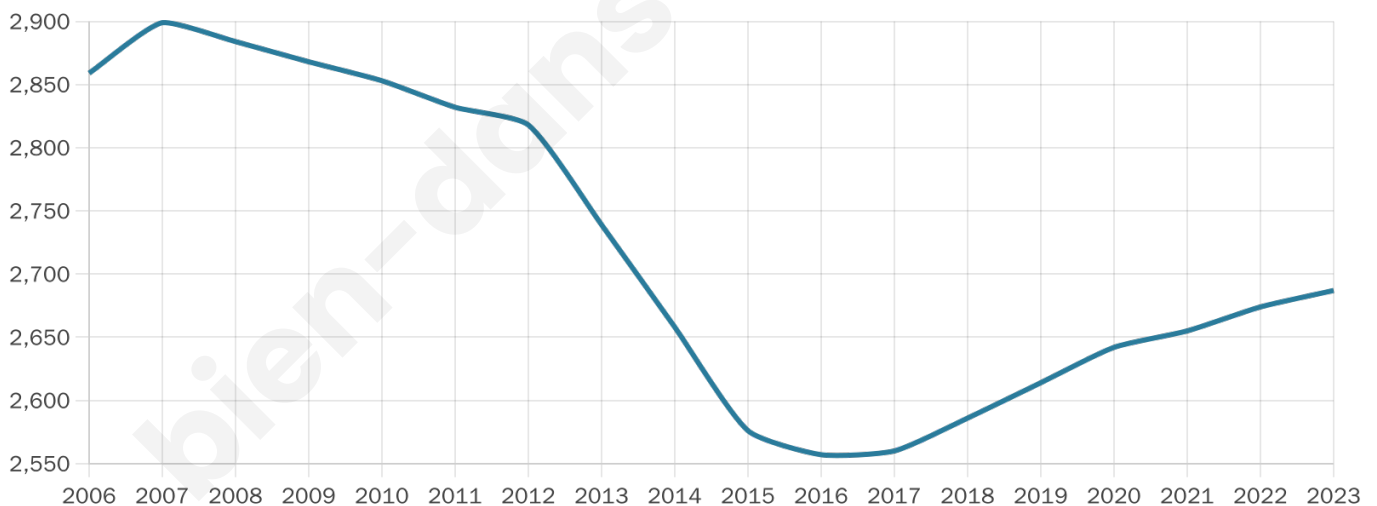
112 h/km²



Revenu moyen

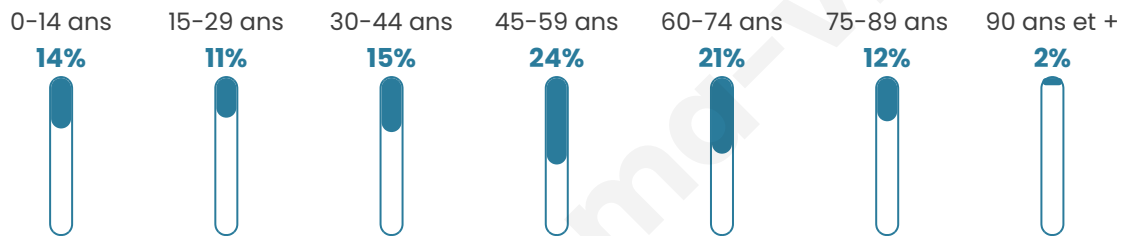
25 130 €/an

Evolution du nombre d'habitants

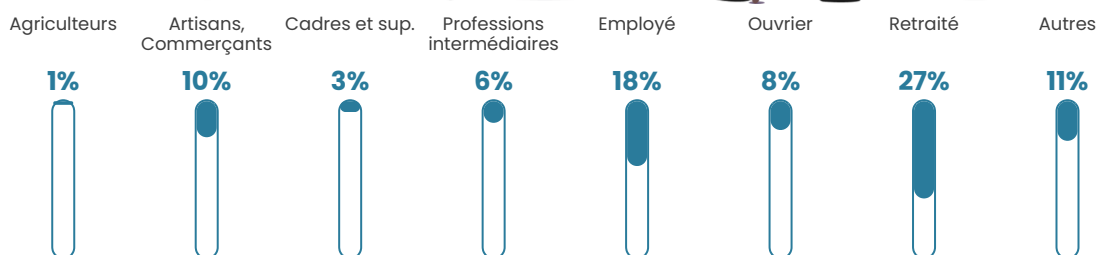


Sources : Institut national de la statistique et des études économiques (insee) selon Les dernières parutions officielles de 2024 portant sur les années 2020, 2021 et 2022.


Tranche d'âge




Activité professionnelle



Niveau de diplôme













Composition des ménages



Profils électoraux

Premier tour

	Marine LE PEN	29.32 %
	Emmanuel MACRON	27.46 %
	Éric ZEMMOUR	18.46 %
	Jean-Luc MÉLENCHON	8.30 %
	Valérie PÉCRESSE	5.92 %
	Nicolas DUPONT-AIGNAN	3.60 %
	Yannick JADOT	2.44 %
	Jean LASSALLE	2.19 %
	Fabien ROUSSEL	1.41 %
	Anne HIDALGO	0.39 %
	Philippe POUTOU	0.32 %
	Nathalie ARTHAUD	0.19 %



2 192 inscrits

Participation : 72.08%

Votes blancs : 1.27%

Votes nuls : 0.32%

Second tour

	Emmanuel MACRON	45,69 %
	Marine LE PEN	54,31 %

2 196 inscrits

Participation : 73.04%

Votes blancs : 4.68%

Votes nuls : 1.31%

Sécurité



Agressions physiques / sexuelles

30



Cambriolages

22



Vols / dégradations

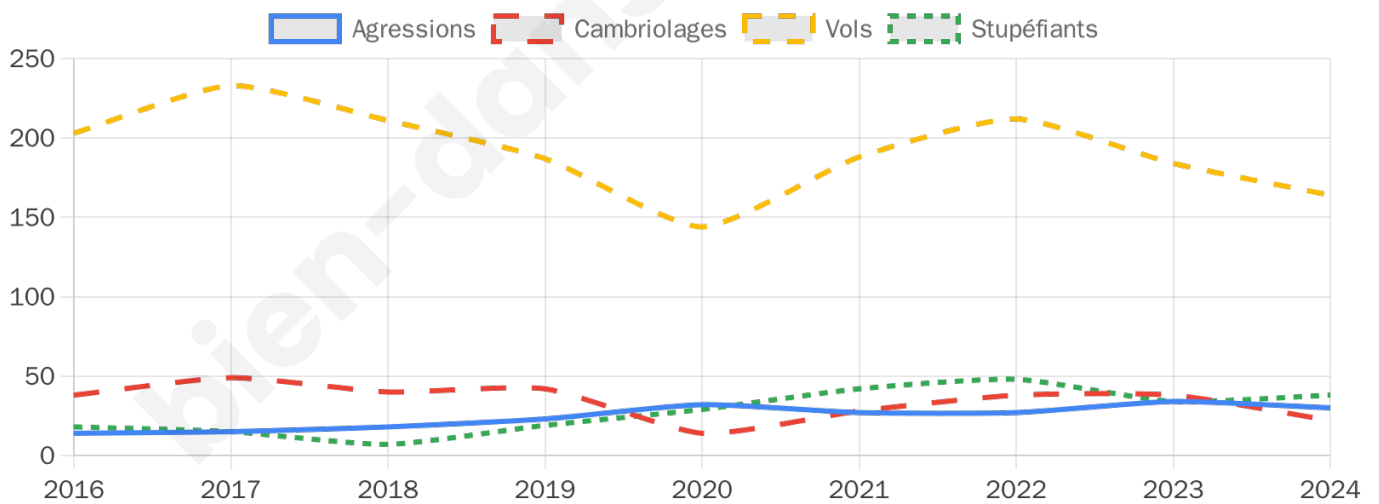
164



Stupéfiants

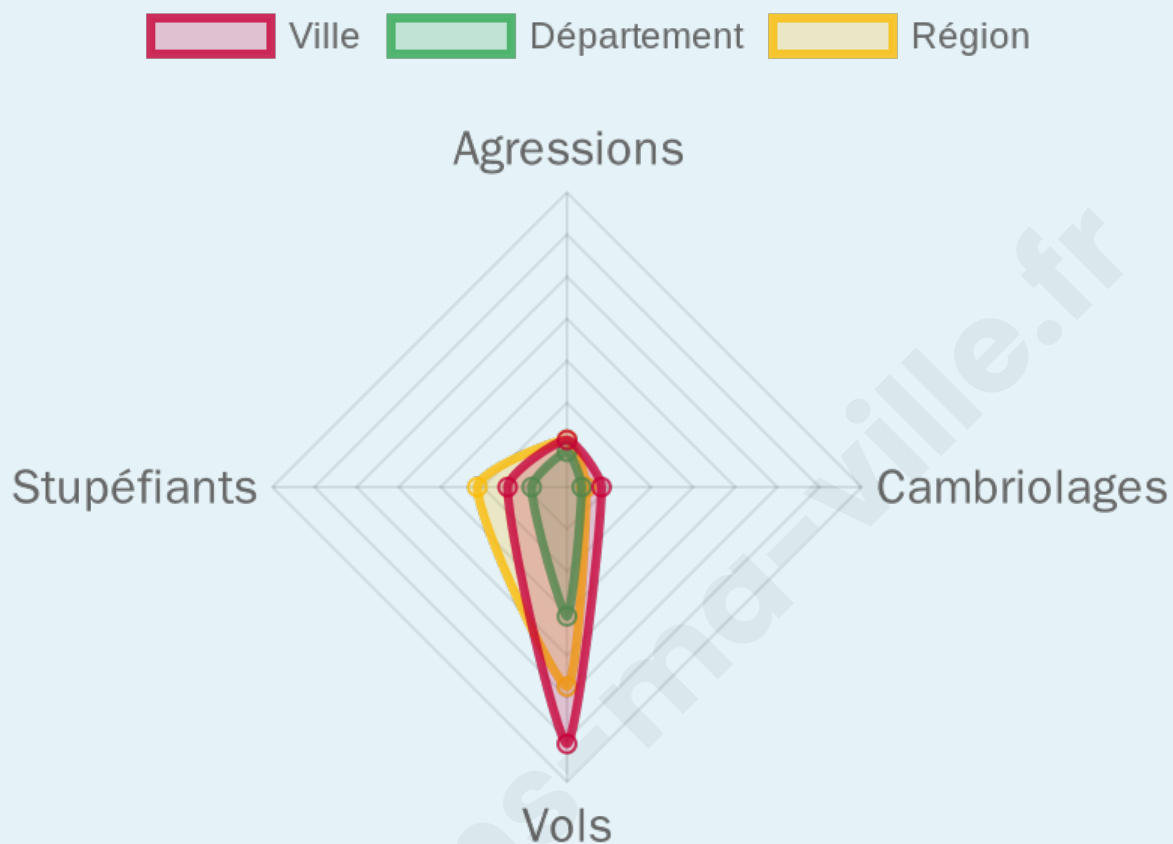
38

Evolution du nombre d'infractions



Pour comparer

(en proportion du nombre d'habitants)



Sources : Bases statistiques communale, départementale et régionale de la délinquance enregistrée par la police et la gendarmerie nationales selon les dernières parutions officielles de 2025 portant sur l'année 2024 ([data.gouv](https://data.gouv.fr)).

Agressions physiques / sexuelles : Violences sexuelles, coups et blessures volontaires intrafamiliaux, coups et blessures volontaires, autres coups, blessures volontaires et vols violents sans arme.

Cambriolages : Cambriolages de logements.

Vols : Vols avec armes, vols d'accessoires sur véhicules, vols dans les véhicules, vols de véhicules, vols sans violence contre des personnes, destructions, dégradations volontaires et escroqueries.

Stupéfiants : Trafic de stupéfiants dont (AFD) et usage de stupéfiants.

Services à la population



Commerce

Hypermarché	1
Supermarché	X <u>La Croix-Valmer</u> 2km
Superette	3
Boulangerie	2
Boucherie	1
Restaurant	25
Garage	6
Station-service	2
Banque	2
La poste	6
Coiffeur	10
Tabac	1
Bars / discothèque	2
Bibliothèque	X <u>Cogolin</u> 5km
Cinéma	X <u>Cogolin</u> 5km
Vétérinaire	1



Santé

Pharmacie	1
Hôpital	1
Laboratoire d'analyses médicales	2
Etablissement pour handicapé	X <u>La Croix-Valmer</u> 3km
EHPA	X <u>La Croix-Valmer</u> 2km
Médecin	1
Dentiste	1
Chirurgien	4
Dermatologue	1
Anesthésiste	2
Gastro-entérologue	X <u>Cogolin</u> 5km
Gynécologue	1
Cancérologue	X <u>Fréjus</u> 28km
Neurologue	X <u>Fréjus</u> 27km
Ophthalmologue	1
ORL	X <u>Saint-Tropez</u> 7km
Cardiologue	2
Pédiatre	1
Pneumologue	X <u>Sainte-Maxime</u> 11km
Psychologue	1
Radiologue	X <u>Saint-Tropez</u> 7km
Rhumatologue	X <u>Fréjus</u> 27km
Sage-femme	1



Éducation

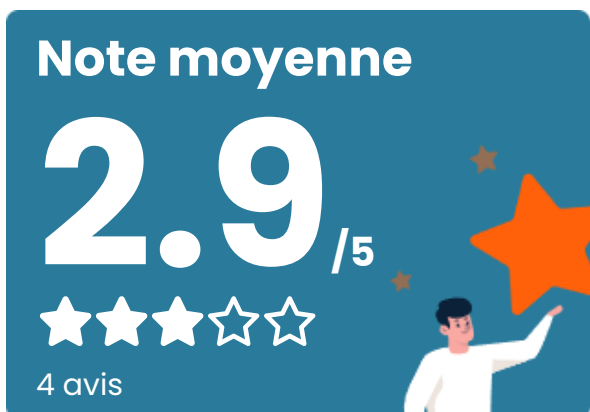
Crèche	2
Ecole maternelle Public	1
Ecole maternelle Privé	X <u>Beausoleil</u> 91km
Ecole primaire Public	1
Ecole primaire Privé	X <u>Saint-Tropez</u> 7km
Collège Public	1
Collège Privé	X <u>Cogolin</u> 6km
Lycée Public	1
Lycée Privé	X <u>Puget-sur-Argens</u> 28km

Sources : Base Sirene des entreprises et de leurs établissements selon les dernières parutions officielles de 2025 portant sur l'année 2024 ([data.gouv](#)). Liste, localisation et tarifs des professionnels de santé selon les dernières parutions officielles de 2025 portant sur l'année 2024 ([opendatasoft](#)) et FINISS Extraction du Fichier des établissements selon les dernières parutions officielles de 2025 portant sur l'année 2024 ([data.gouv](#)). Adresse et géolocalisation des établissements d'enseignement du premier et second degrés selon les dernières parutions officielles de 2025 portant sur l'année 2024 ([data.education.gouv](#))

Villes autour de Gassin

Ville	Habitants	Superficie	Pop densité	Pop active	Taux chômage	Revenu moyen	Prix immobilier
La Croix-Valmer (7 avis)	3 855	22 km ²	175 h/km ²	45.3%	7.1%	24 010 €/an	5 726 €/m ²
Ramatuelle (2 avis)	1 888	35 km ²	54 h/km ²	45.7%	5.3%	25 940 €/an	10 309 €/m ²
Cogolin (10 avis)	12 301	27 km ²	456 h/km ²	47.8%	6.9%	21 630 €/an	3 804 €/m ²
Saint-Tropez (14 avis)	3 582	11 km ²	326 h/km ²	40.7%	5.8%	25 990 €/an	7 722 €/m ²
Cavalaire-sur-Mer (15 avis)	8 121	16 km ²	508 h/km ²	36.3%	5.4%	23 690 €/an	4 966 €/m ²
Grimaud (7 avis)	4 587	44 km ²	104 h/km ²	45.5%	4.8%	24 650 €/an	6 341 €/m ²
La Môle (1 avis)	1 535	45 km ²	34 h/km ²	48.7%	5.9%	25 060 €/an	3 353 €/m ²
Sainte-Maxime (25 avis)	14 118	81 km ²	174 h/km ²	41.9%	7.2%	23 540 €/an	4 766 €/m ²
Rayol-Canadel-sur-Mer (1 avis)	639	6 km ²	107 h/km ²	43.2%	6.9%	27 540 €/an	5 269 €/m ²
Le Plan-de-la-Tour (8 avis)	3 125	36 km ²	87 h/km ²	48%	5.4%	23 570 €/an	3 911 €/m ²
La Garde-Freinet	1 862	76 km ²	25 h/km ²	46.5%	6.2%	20 490 €/an	2 701 €/m ²
Le Revest-les-Eaux (1 avis)	4 074	24 km ²	170 h/km ²	44.4%	3.5%	27 590 €/an	3 382 €/m ²
Le Lavandou (13 avis)	6 646	29 km ²	229 h/km ²	32.9%	5%	22 300 €/an	5 418 €/m ²
Les Mayons (1 avis)	625	28 km ²	22 h/km ²	45.6%	5.3%	22 530 €/an	2 607 €/m ²
Bormes-les-Mimosas (12 avis)	8 545	97 km ²	88 h/km ²	38.4%	6.3%	24 590 €/an	5 025 €/m ²

Avis sur la ville de Gassin



Moyenne par critère



Villes autour de Gassin

Ville	Note globale	Sécurité	Éducation	Sport Loisir	Environnement	Vie pratique
La Croix-Valmer (7 avis)	3.4	4.1	2.7	3.4	4.1	2.7
Ramatuelle (2 avis)	2.5	2.5	0.5	2.5	4.5	2.5
Cogolin (10 avis)	3.5	3.4	3.3	4.0	3.5	3.5
Saint-Tropez (14 avis)	2.8	3.5	2.7	2.4	3.4	2.1
Cavalaire-sur-Mer (15 avis)	3.7	3.7	3.8	3.9	3.7	3.5
Grimaud (7 avis)	3.1	3.6	2.7	2.7	4.3	2.4
La Môle (1 avis)	3.8	4.0	4.0	4.0	4.0	3.0
Sainte-Maxime (25 avis)	3.2	3.4	3.2	3.1	3.5	2.5
Rayol-Canadel-sur-Mer (1 avis)	3.6	4.0	3.0	3.0	5.0	3.0
Le Plan-de-la-Tour (8 avis)	3.5	3.4	3.4	3.6	4.0	3.1
La Garde-Freinet	-	-	-	-	-	-
Le Revest-les-Eaux (1 avis)	4.8	5.0	4.0	5.0	5.0	5.0
Le Lavandou (13 avis)	3.6	3.6	3.2	3.7	4.1	3.4
Les Mayons (1 avis)	2.2	4.0	4.0	0.0	3.0	0.0
Bormes-les-Mimosas (12 avis)	3.0	3.3	3.3	2.8	3.1	2.7



Vous aimez votre ville ? Notez-la !

Et faites-nous part de vos remarques constructives



Avec

BIEN dans
ma **VILLE** 