



Version web

Ville de Garrigues-Sainte-Eulalie

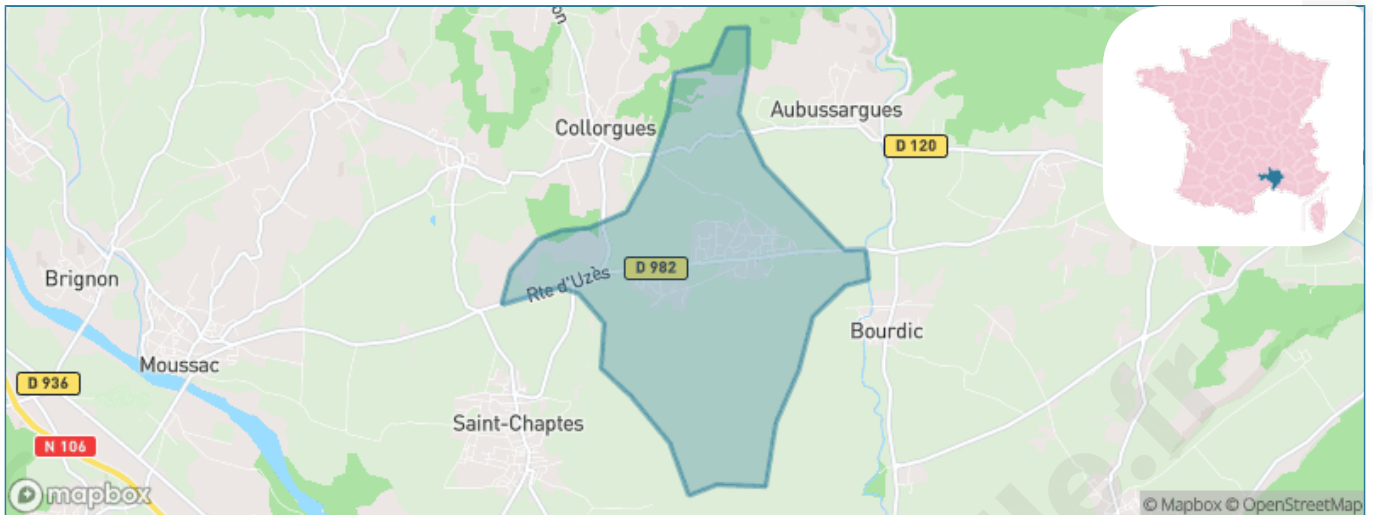
Présenté par

BIEN dans ma **VILLE** 

Sommaire

Situation géographique	3
Statistiques sur la population	4
Evolution du nombre d'habitants	4
Tranche d'âge	5
0-14 ans	5
15-29 ans	5
30-44 ans	5
45-59 ans	5
60-74 ans	5
75-89 ans	5
90 ans et +	5
Activité professionnelle	5
Agriculteurs	5
Artisans, Commerçants	5
Cadres et sup.	5
Professions intermédiaires	5
Employé	5
Ouvrier	5
Retraité	5
Autres	5
Niveau de diplôme	6
Sans diplôme ou CEP	6
Brevet, BEPC, DNB	6
CAP-BEP ou équivalent	6
BAC ou équivalent	6
BAC+2	6
BAC+3 ou +4	6
BAC+5 ou plus	6
Composition des ménages	6
Couple sans enfant	6
Couple avec enfant(s)	6
Famille monoparentale	6
Colocation / Autre	6
Personnes seules	6
Profils électoraux	7
Premier tour	7
Sécurité	8
Evolution du nombre d'infractions	8
Pour comparer	9
Services à la population	10
Commerce	10
Éducation	10
Villes autour de Garrigues-Sainte-Eulalie	11
Avis sur la ville de Garrigues-Sainte-Eulalie	12
Moyenne par critère	12
Villes autour de Garrigues-Sainte-Eulalie	12
Répartition des avis par note	12
Répartition des avis par note	12

Situation géographique



i Informations clés

- **Région** : Occitanie
- **Département** : Gard
- **Code postal** : 30190
- **Superficie** : 10 km²



Statistiques sur la population



Nombre d'habitants

776



Age moyen

44 ans



Pop active

43.9%



Taux chômage

6.3%



Pop densité

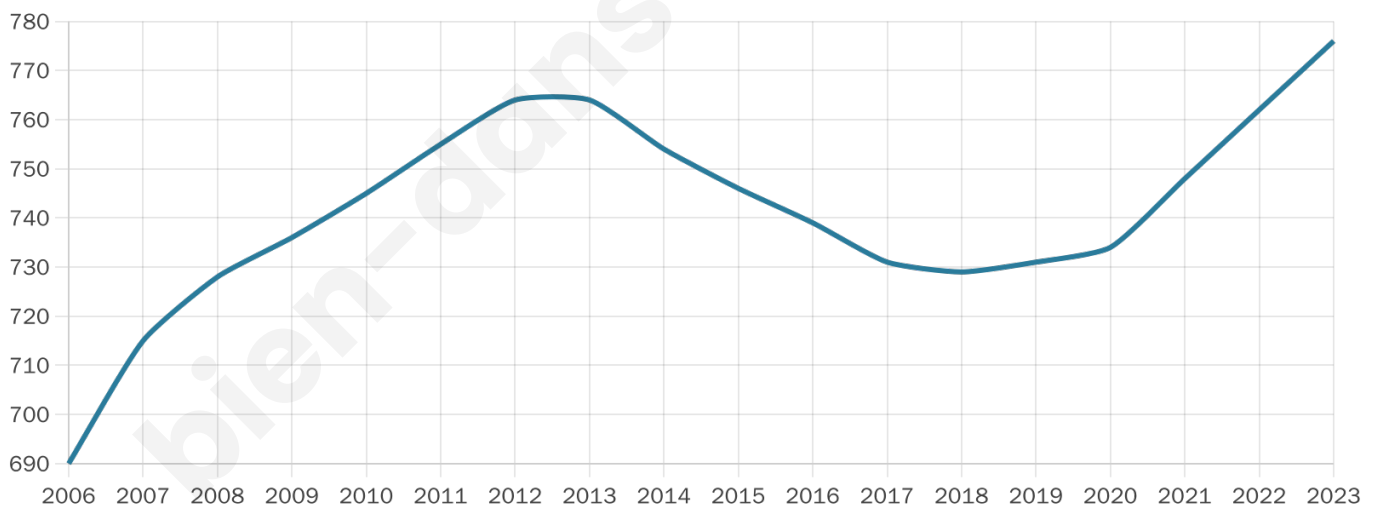
78 h/km²



Revenu moyen

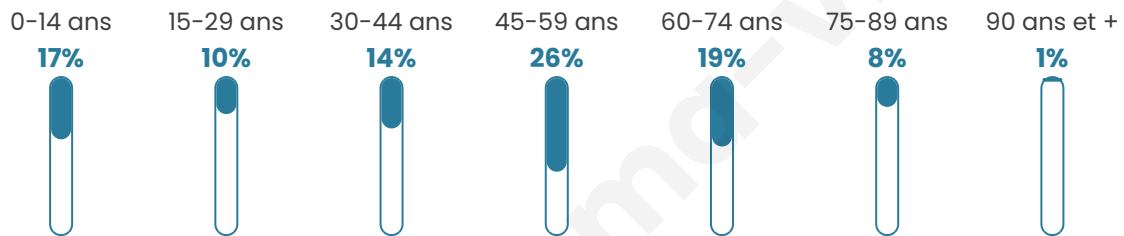
24 570 €/an

Evolution du nombre d'habitants

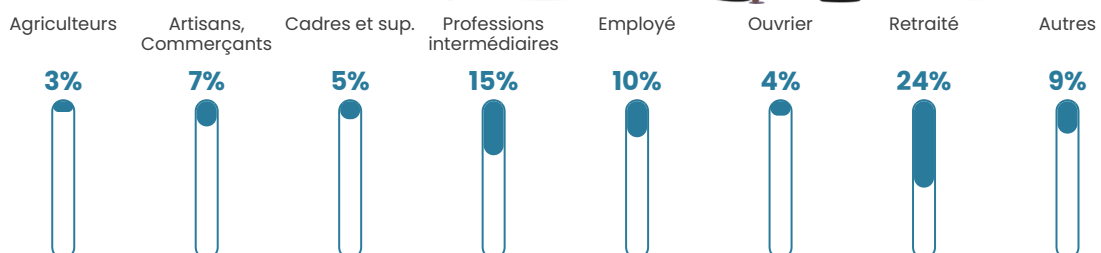


Sources : Institut national de la statistique et des études économiques (insee) selon Les dernières parutions officielles de 2024 portant sur les années 2020, 2021 et 2022.


Tranche d'âge




Activité professionnelle



Niveau de diplôme










Composition des ménages





Profils électoraux

Premier tour

	Marine LE PEN	27.25 %
	Emmanuel MACRON	25.88 %
	Jean-Luc MÉLENCHON	17.25 %
	Éric ZEMMOUR	8.43 %
	Yannick JADOT	5.49 %
	Jean LASSALLE	4.12 %
	Valérie PÉCRESSE	3.73 %
	Fabien ROUSSEL	2.94 %
	Anne HIDALGO	2.35 %
	Nicolas DUPONT-AIGNAN	1.96 %
	Philippe POUTOU	0.59 %
	Nathalie ARTHAUD	0.00 %

Second tour

	Emmanuel MACRON	52,4 %
	Marine LE PEN	47,6 %

613 inscrits

Participation : 82.71%

Votes blancs : 7.89%

Votes nuls : 1.78%

613 inscrits

Participation : 83.36%

Votes blancs : 0.20%

Votes nuls : 0.00%

Sécurité



Agressions physiques / sexuelles

0



Cambriolages

0



Vols / dégradations

0



Stupéfiants

0

Evolution du nombre d'infractions



Pour comparer

(en proportion du nombre d'habitants)



Sources : Bases statistiques communale, départementale et régionale de la délinquance enregistrée par la police et la gendarmerie nationales selon les dernières parutions officielles de 2025 portant sur l'année 2024 ([data.gouv](https://data.gouv.fr)).

Agressions physiques / sexuelles : Violences sexuelles, coups et blessures volontaires intrafamiliaux, coups et blessures volontaires, autres coups, blessures volontaires et vols violents sans arme.

Cambriolages : Cambriolages de logements.

Vols : Vols avec armes, vols d'accessoires sur véhicules, vols dans les véhicules, vols de véhicules, vols sans violence contre des personnes, destructions, dégradations volontaires et escroqueries.

Stupéfiants : Trafic de stupéfiants dont (AFD) et usage de stupéfiants.

Services à la population



Commerce

Hypermarché	X <u>Montaren-et-Saint-Médières</u> 6km
Supermarché	X <u>Uzès</u> 7km
Superette	X <u>Saint-Chaptes</u> 4km
Boulangerie	2
Boucherie	X <u>Saint-Chaptes</u> 4km
Restaurant	2
Garage	1
Station-service	X <u>Montaren-et-Saint-Médières</u> 7km
Banque	X <u>Uzès</u> 8km
La poste	X <u>Dions</u> 7km
Coiffeur	1
Tabac	X <u>Saint-Chaptes</u> 4km
Bars / discothèque	X <u>Collorgues</u> 2km
Bibliothèque	X <u>Dions</u> 7km
Cinéma	X <u>Uzès</u> 8km
Vétérinaire	X <u>Montaren-et-Saint-Médières</u> 7km



Santé

Pharmacie	X <u>Saint-Chaptes</u> 4km
Hôpital	X <u>Nîmes</u> 17km
Laboratoire d'analyses médicales	X <u>Uzès</u> 8km
Etablissement pour handicapé	X <u>Uzès</u> 8km
EHPA	X <u>Saint-Chaptes</u> 3km
Médecin	X <u>Saint-Chaptes</u> 4km
Dentiste	X <u>Saint-Chaptes</u> 4km
Chirurgien	X <u>Nîmes</u> 17km
Dermatologue	X <u>Nîmes</u> 17km
Anesthésiste	X <u>Nîmes</u> 17km
Gastro-entérologue	X <u>Nîmes</u> 18km
Gynécologue	X <u>Nîmes</u> 18km
Cancérologue	X <u>Nîmes</u> 19km
Neurologue	X <u>Nîmes</u> 17km
Ophtalmologue	X <u>La Calmette</u> 9km
ORL	X <u>Saint-Quentin-la-Poterie</u> 11km
Cardiologue	X <u>Nîmes</u> 17km
Pédiatre	X <u>Uzès</u> 8km
Pneumologue	X <u>Nîmes</u> 17km
Psychologue	X <u>Uzès</u> 8km
Radiologue	1
Rhumatologue	X <u>Nîmes</u> 17km
Sage-femme	X <u>Uzès</u> 8km



Éducation

Crèche	X <u>Bourdic</u> 2km
Ecole maternelle Public	X <u>Aubussargues</u> 2km
Ecole maternelle Privé	X <u>Langlade</u> 22km
Ecole primaire Public	1
Ecole primaire Privé	X <u>Uzès</u> 8km
Collège Public	X <u>Uzès</u> 8km
Collège Privé	X <u>Uzès</u> 9km
Lycée Public	X <u>Uzès</u> 9km
Lycée Privé	X <u>Uzès</u> 8km

Sources : Base Sirene des entreprises et de leurs établissements selon les dernières parutions officielles de 2025 portant sur l'année 2024 ([data.gouv](https://data.gouv.fr)). Liste, localisation et tarifs des professionnels de santé selon les dernières parutions officielles de 2025 portant sur l'année 2024 ([opendatasoft](https://opendatasoft.com)) et FINISS Extraction du Fichier des établissements selon les dernières parutions officielles de 2025 portant sur l'année 2024 ([data.gouv](https://data.gouv.fr)). Adresse et géolocalisation des établissements d'enseignement du premier et second degrés selon les dernières parutions officielles de 2025 portant sur l'année 2024 ([data.education.gouv](https://data.education.gouv.fr))

Villes autour de Garrigues-Sainte-Eulalie

Ville	Habitants	Superficie	Pop densité	Pop active	Taux chômage	Revenu moyen	Prix immobilier
Collorgues (2 avis)	671	9 km ²	75 h/km ²	48.6%	8.6%	23 440 €/an	2 190 €/m ²
Bourdic	359	7 km ²	51 h/km ²	53.2%	7.2%	22 360 €/an	2 433 €/m ²
Aubussargues	333	8 km ²	42 h/km ²	42.9%	3.3%	25 660 €/an	2 050 €/m ²
Saint-Chaptes	2 055	13 km ²	158 h/km ²	46.3%	5.6%	21 770 €/an	2 260 €/m ²
Saint-Dézéry (2 avis)	457	6 km ²	76 h/km ²	51.6%	5.3%	21 950 €/an	2 306 €/m ²
Foissac	445	3 km ²	148 h/km ²	45.2%	7.2%	21 530 €/an	2 508 €/m ²
Arpaillargues-et-Aureillac	1 039	13 km ²	80 h/km ²	42.3%	4.2%	22 490 €/an	3 781 €/m ²
Blauzac (1 avis)	1 234	15 km ²	82 h/km ²	44.3%	5%	24 610 €/an	2 642 €/m ²
Baron	337	10 km ²	34 h/km ²	49.6%	5.3%	24 350 €/an	3 420 €/m ²
Castelnau-Valence	469	10 km ²	47 h/km ²	51%	6.6%	22 170 €/an	2 052 €/m ²
Sainte-Anastasie (1 avis)	1 738	43 km ²	40 h/km ²	47.6%	5.2%	23 320 €/an	2 593 €/m ²
Dions (3 avis)	527	11 km ²	48 h/km ²	52.2%	6.3%	22 280 €/an	1 440 €/m ²
Serviers-et-Labaume	590	12 km ²	49 h/km ²	45.4%	6.4%	22 880 €/an	2 497 €/m ²
Montaren-et-Saint-Médiers	1 397	19 km ²	74 h/km ²	40.5%	5.3%	22 320 €/an	2 371 €/m ²
Saint-Maurice-de-Cazevieille (1 avis)	753	13 km ²	58 h/km ²	50.9%	4.5%	21 110 €/an	2 591 €/m ²

Avis sur la ville de Garrigues-Sainte-Eulalie



Moyenne par critère



Villes autour de Garrigues-Sainte-Eulalie

Ville	Note globale	Sécurité	Éducation	Sport Loisir	Environnement	Vie pratique
Collorgues (2 avis)	2.6	2.0	3.5	2.5	3.5	1.5
Bourdic	-	-	-	-	-	-
Aubussargues	-	-	-	-	-	-
Saint-Chaptes	-	-	-	-	-	-
Saint-Dézéry (2 avis)	2.0	2.0	2.0	2.0	3.0	1.0
Foissac	-	-	-	-	-	-
Arpaillargues-et-Aureillac	-	-	-	-	-	-
Blauzac (1 avis)	1.4	2.0	2.0	0.0	3.0	0.0
Baron	-	-	-	-	-	-
Castelnau-Valence	-	-	-	-	-	-
Sainte-Anastasie (1 avis)	4.0	5.0	3.0	4.0	5.0	3.0
Dions (3 avis)	2.5	3.3	3.0	2.0	3.0	1.0
Serviers-et-Labaume	-	-	-	-	-	-
Montaren-et-Saint-Médiers	-	-	-	-	-	-
Saint-Maurice-de-Cazevieille (1 avis)	0.4	2.0	0.0	0.0	0.0	0.0



Vous aimez votre ville ? Notez-la !

Et faites-nous part de vos remarques constructives



Avec

BIEN dans
ma **VILLE** 