



Version web

# Ville de Garrigues

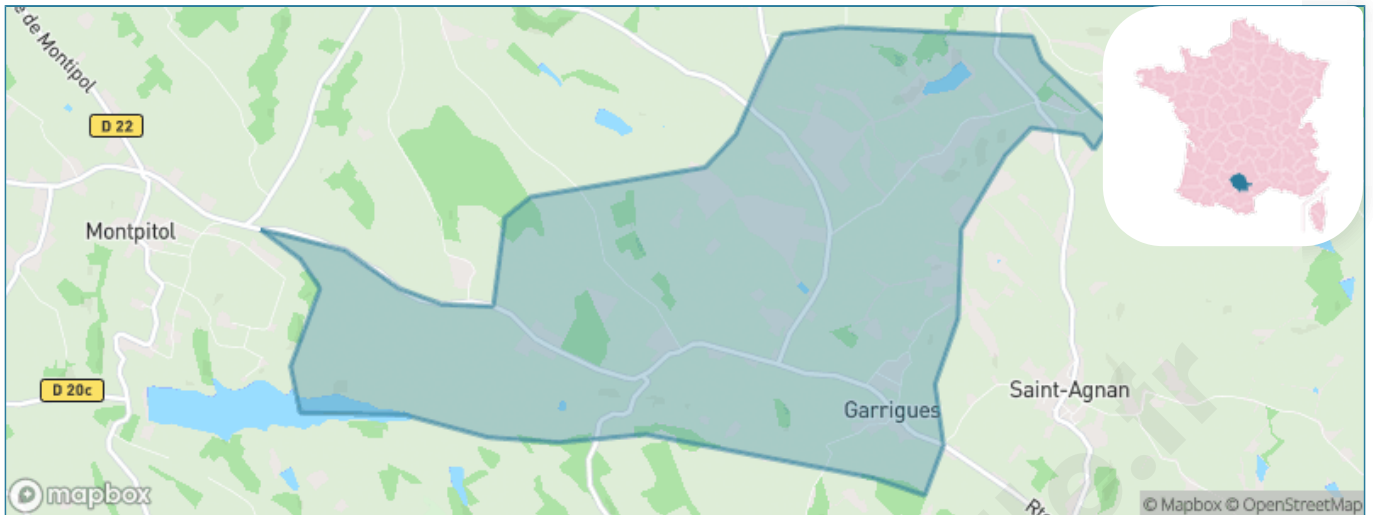
Présenté par

**BIEN** dans  
ma **VILLE** 

# Sommaire

Situation géographique .....	3
Statistiques sur la population .....	4
Evolution du nombre d'habitants .....	4
Tranche d'âge .....	5
0-14 ans .....	5
15-29 ans .....	5
30-44 ans .....	5
45-59 ans .....	5
60-74 ans .....	5
75-89 ans .....	5
90 ans et + .....	5
Activité professionnelle .....	5
Agriculteurs .....	5
Artisans, Commerçants .....	5
Cadres et sup. ....	5
Professions intermédiaires .....	5
Employé .....	5
Ouvrier .....	5
Retraité .....	5
Autres .....	5
Niveau de diplôme .....	6
Sans diplôme ou CEP .....	6
Brevet, BEPC, DNB .....	6
CAP-BEP ou équivalent .....	6
BAC ou équivalent .....	6
BAC+2 .....	6
BAC+3 ou +4 .....	6
BAC+5 ou plus .....	6
Composition des ménages .....	6
Couple sans enfant .....	6
Couple avec enfant(s) .....	6
Famille monoparentale .....	6
Colocation / Autre .....	6
Personnes seules .....	6
Profils électoraux .....	7
Premier tour .....	7
Sécurité .....	8
Evolution du nombre d'infractions .....	8
Pour comparer .....	9
Services à la population .....	10
Commerce .....	10
Éducation .....	10
Villes autour de Garrigues .....	11

# Situation géographique



## i Informations clés

- **Région** : Occitanie
- **Département** : Tarn
- **Code postal** : 81500
- **Superficie** : 10 km<sup>2</sup>



# Statistiques sur la population



Nombre d'habitants

**333**



Age moyen

**41 ans**



Pop active

**49.8%**



Taux chômage

**6.3%**



Pop densité

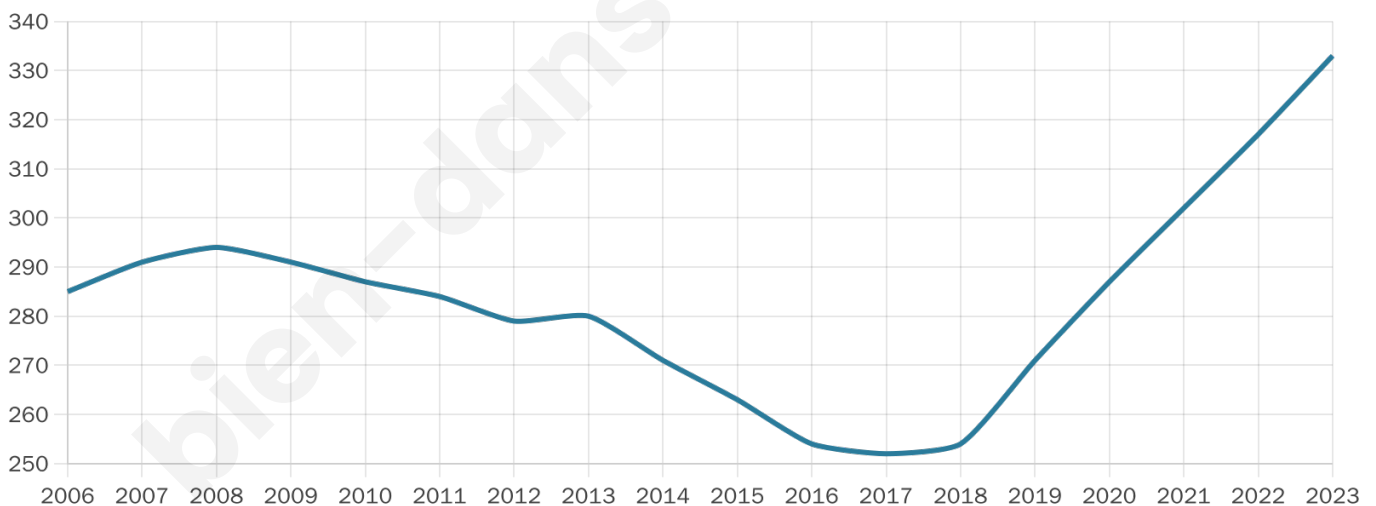
**33 h/km<sup>2</sup>**



Revenu moyen

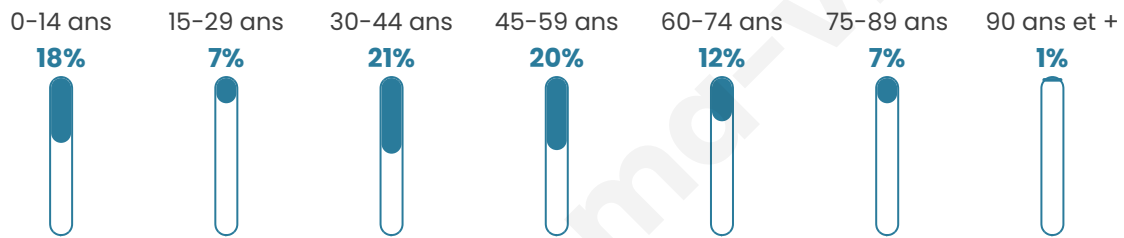
**25 450 €/an**

## Evolution du nombre d'habitants

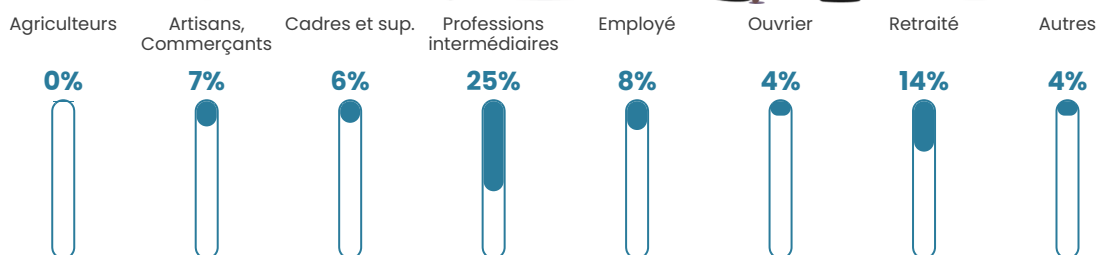


Sources : Institut national de la statistique et des études économiques (insee) selon Les dernières parutions officielles de 2024 portant sur les années 2020, 2021 et 2022.


## Tranche d'âge




## Activité professionnelle



## Niveau de diplôme





## Composition des ménages



# Profils électoraux

## Premier tour

	Jean-Luc MÉLENCHON	26.89 %
	Emmanuel MACRON	24.06 %
	Marine LE PEN	20.28 %
	Valérie PÉCRESE	7.55 %
	Éric ZEMMOUR	6.60 %
	Yannick JADOT	5.19 %
	Jean LASSALLE	3.77 %
	Anne HIDALGO	2.36 %
	Nicolas DUPONT- AIGNAN	1.89 %
	Fabien ROUSSEL	1.42 %
	Nathalie ARTHAUD	0.00 %
	Philippe POUTOU	0.00 %



### 253 inscrits

Participation : 84.58%

Votes blancs : 0.93%

Votes nuls : 0.00%

## Second tour

	Emmanuel MACRON	55,14 %
	Marine LE PEN	44,86 %

### 253 inscrits

Participation : 83.4%

Votes blancs : 9.48%

Votes nuls : 2.84%

# Sécurité



Agressions physiques / sexuelles

0



Cambriolages

0



Vols / dégradations

0



Stupéfiants

0

## Evolution du nombre d'infractions



## Pour comparer

(en proportion du nombre d'habitants)



Sources : Bases statistiques communale, départementale et régionale de la délinquance enregistrée par la police et la gendarmerie nationales selon les dernières parutions officielles de 2025 portant sur l'année 2024 ([data.gouv](https://data.gouv.fr)).

Agressions physiques / sexuelles : Violences sexuelles, coups et blessures volontaires intrafamiliaux, coups et blessures volontaires, autres coups, blessures volontaires et vols violents sans arme.

Cambriolages : Cambriolages de logements.

Vols : Vols avec armes, vols d'accessoires sur véhicules, vols dans les véhicules, vols de véhicules, vols sans violence contre des personnes, destructions, dégradations volontaires et escroqueries.

Stupéfiants : Trafic de stupéfiants dont (AFD) et usage de stupéfiants.

# Services à la population



## Commerce

Hypermarché	X <a href="#">Toulouse</a> 20km
Supermarché	X <a href="#">Lavaur</a> 7km
Superette	X <a href="#">Lavaur</a> 6km
Boulangerie	X <a href="#">Verfeil</a> 6km
Boucherie	X <a href="#">Verfeil</a> 7km
Restaurant	X <a href="#">Lavaur</a> 4km
Garage	1
Station-service	X <a href="#">Verfeil</a> 7km
Banque	X <a href="#">Verfeil</a> 6km
La poste	X <a href="#">Lavaur</a> 6km
Coiffeur	1
Tabac	X <a href="#">Verfeil</a> 7km
Bars / discothèque	X <a href="#">Azas</a> 5km
Bibliothèque	X <a href="#">Lavaur</a> 8km
Cinéma	X <a href="#">Rabastens</a> 14km
Vétérinaire	X <a href="#">Verfeil</a> 6km



## Santé

Pharmacie	X <a href="#">Verfeil</a> 7km
Hôpital	X <a href="#">Verfeil</a> 4km
Laboratoire d'analyses médicales	X <a href="#">Lavaur</a> 7km
Etablissement pour handicapé	X <a href="#">Lavaur</a> 7km
EHPA	X <a href="#">Lavaur</a> 8km
Médecin	X <a href="#">Verfeil</a> 5km
Dentiste	X <a href="#">Verfeil</a> 6km
Chirurgien	X <a href="#">Lavaur</a> 8km
Dermatologue	X <a href="#">Lavaur</a> 8km
Anesthésiste	X <a href="#">Saint-Jean</a> 17km
Gastro-entérologue	X <a href="#">Saint-Jean</a> 17km
Gynécologue	X <a href="#">Bourg-Saint-Bernard</a> 12km
Cancérologue	X <a href="#">Saint-Jean</a> 17km
Neurologue	X <a href="#">Saint-Jean</a> 17km
Ophthalmologue	X <a href="#">Lavaur</a> 4km
ORL	X <a href="#">Lavaur</a> 8km
Cardiologue	X <a href="#">Lavaur</a> 8km
Pédiatre	X <a href="#">Lavaur</a> 8km
Pneumologue	X <a href="#">Lavaur</a> 8km
Psychologue	X <a href="#">Lavaur</a> 8km
Radiologue	X <a href="#">Saint-Jean</a> 17km
Rhumatologue	X <a href="#">Saint-Jean</a> 17km
Sage-femme	X <a href="#">Saint-Sulpice-la-Pointe</a> 7km



## Éducation

Crèche	1
Ecole maternelle Public	X <a href="#">Saint-Agnan</a> 2km
Ecole maternelle Privé	X <a href="#">Toulouse</a> 22km
Ecole primaire Public	1
Ecole primaire Privé	X <a href="#">Verfeil</a> 7km
Collège Public	X <a href="#">Verfeil</a> 6km
Collège Privé	X <a href="#">Verfeil</a> 8km
Lycée Public	X <a href="#">Lavaur</a> 8km
Lycée Privé	X <a href="#">Verfeil</a> 7km

Sources : Base Sirene des entreprises et de leurs établissements selon les dernières parutions officielles de 2025 portant sur l'année 2024 ([data.gouv](#)). Liste, localisation et tarifs des professionnels de santé selon les dernières parutions officielles de 2025 portant sur l'année 2024 ([opendatasoft](#)) et FINISS Extraction du Fichier des établissements selon les dernières parutions officielles de 2025 portant sur l'année 2024 ([data.gouv](#)). Adresse et géolocalisation des établissements d'enseignement du premier et second degrés selon les dernières parutions officielles de 2025 portant sur l'année 2024 ([data.education.gouv](#))

## Villes autour de Garrigues

Ville	Habitants	Superficie	Pop densité	Pop active	Taux chômage	Revenu moyen	Prix immobilier
Saint-Agnan	304	6 km <sup>2</sup>	51 h/km <sup>2</sup>	55.9%	5.3%	24 940 €/an	1 694 €/m <sup>2</sup>
Lugan	419	10 km <sup>2</sup>	42 h/km <sup>2</sup>	50.1%	4.5%	28 100 €/an	2 098 €/m <sup>2</sup>
Azas (1 avis)	675	12 km <sup>2</sup>	56 h/km <sup>2</sup>	50.4%	3.7%	26 960 €/an	1 941 €/m <sup>2</sup>
Belcastel (2 avis)	216	10 km <sup>2</sup>	22 h/km <sup>2</sup>	52.3%	5.1%	28 740 €/an	2 025 €/m <sup>2</sup>
Saint-Jean-de-Rives (1 avis)	516	6 km <sup>2</sup>	86 h/km <sup>2</sup>	54.1%	2.7%	28 420 €/an	2 135 €/m <sup>2</sup>
Verfeil (3 avis)	3 954	41 km <sup>2</sup>	96 h/km <sup>2</sup>	50.8%	3%	26 750 €/an	2 278 €/m <sup>2</sup>
Montpitol	335	6 km <sup>2</sup>	56 h/km <sup>2</sup>	50.7%	2.4%	31 150 €/an	2 529 €/m <sup>2</sup>
Teulat	495	10 km <sup>2</sup>	50 h/km <sup>2</sup>	52.1%	3.8%	25 870 €/an	2 114 €/m <sup>2</sup>
Roquesérière	942	10 km <sup>2</sup>	94 h/km <sup>2</sup>	45.9%	2.9%	28 900 €/an	2 441 €/m <sup>2</sup>
Bannières	210	7 km <sup>2</sup>	30 h/km <sup>2</sup>	50.5%	2.9%	29 020 €/an	2 222 €/m <sup>2</sup>
Labastide-Saint-Georges (4 avis)	2 002	6 km <sup>2</sup>	334 h/km <sup>2</sup>	44.7%	3.7%	24 120 €/an	1 805 €/m <sup>2</sup>
Lavaur (12 avis)	10 965	62 km <sup>2</sup>	177 h/km <sup>2</sup>	42.1%	4.1%	22 770 €/an	1 701 €/m <sup>2</sup>
Saint-Jean-Lherm	443	7 km <sup>2</sup>	63 h/km <sup>2</sup>	46.3%	2.7%	30 670 €/an	2 936 €/m <sup>2</sup>
Montcabrier	304	5 km <sup>2</sup>	61 h/km <sup>2</sup>	56.9%	5.3%	26 750 €/an	1 590 €/m <sup>2</sup>
Bonrepos-Riquet	324	5 km <sup>2</sup>	65 h/km <sup>2</sup>	43.5%	2.8%	29 460 €/an	2 515 €/m <sup>2</sup>

bien-dans-ma-ville.fr



# Vous aimez votre ville ? Notez-la !

Et faites-nous part de vos remarques constructives



Avec

**BIEN** dans  
ma **VILLE** 